

מרחב תכנון מקומי - גבעתיים




תכנית מב' 208



שנוי לתכנית מתאר גבעתיים

1. המקום: מחוז תל-אביב  
נפת: תל-אביב - יפו  
עיר: גבעתיים  
גוש: 6168  
חלקה: 235
2. גבולות התכנית: קו כחול מסמן את גבולות התכנית בתשריט המצורף
3. בעל הקרקע: מינהל מקרקעי ישראל (ק.ק.ל.)
4. היוזם: זנזורי יוסף - נעים דלל
5. המתכנן: צבי אדלר - אדריכל
6. שטח התכנית: 1001 מ<sup>2</sup>
7. מטרת התכנית: להפריש שטח ממגרש לשטח צבורי פתוח. שנוי אזור חלקה 235 למגורים מיוחד. להפריש להרחבת רחוב סירקין.

תקנות בניה:

- א. גובה הבנין יהיה בחלקה 235: 5 קומות מעל קומת עמודים מלפולסת.
- ב. קוי בנין כמו מסומן בתשריט.
- ג. אחוזי בניה: 5 קומות לפי 17% סה"כ 85%.
- ד. תסודר חניה פנימית לצרכי הבית.
8. תקנות בתכנית: על כל תכנית זו חלות הוראות תכנית מתאר גבעתיים.
9. השטח הצבורי ירשם על שם ק.ק.ל. ויאחבר לעירייה בדמי חכירה סמליים
10. מועד הבצוע תוך שנה אחת מיום אשור התכנית

חתימת היוזם:   
חתימת בעל הקרקע:   
מחבר התכנית:   
מינהל התכנון והמבנה של מדינת ישראל  
מחוז תל-אביב-המרכז  
13. VII. 1970  
תכנון ופתוח

הועדה המקומית / המשנה לתכנון ולבניה  
גבעתיים  
התכנית הוקלצה למתן תוקף מט' 6 מיום 13.7.70  
מוכר:   
יושב ראש: 

משרד הפנים  
 חוק התכנון והבניה חש"ב-1965  
 מחוז רמת-הגולן  
 מרחב תכנון מקומי אזור ג' א"ב  
 תכנית שטח אזורי מס 208  
 דרישה להחלטת בשיבתה ה-106  
 החליטה לתת תוקף  
 8.6.70  
 ד. דוניק  
 1.9.70

משרד הפנים  
 חוק התכנון והבניה חש"ב-1965  
 מחוז רמת-הגולן  
 מרחב תכנון מקומי אזור ג' א"ב  
 תכנית שטח אזורי מס 208  
 דרישה להחלטת בשיבתה ה-95  
 החליטה לתת תוקף  
 12.1.70  
 ד. דוניק  
 1.9.70

ל-אב חש"ב 1.9.70

ל-אב חש"ב 1.9.70

החלטות

- 1. ...
- 2. ...
- 3. ...
- 4. ...
- 5. ...
- 6. ...
- 7. ...
- 8. ...
- 9. ...
- 10. ...