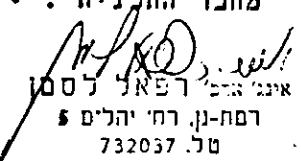




החום התכנון עיר גבעתיים	
חכניה מס. 122	
חקון רחניה מתאר - גבעתיים	
הועדה המקומית לתכנון ולבנין עיר	היוזם
ג. ב. ה. י. ת. ש. פ. א.	בעל הקרקע
21.5.64 48/מ	מחבר התכנית
21.9.64 65/מ	ועד עובדי חב' חשמל, ת-א.
	מנהל מקרקעי ישראל.
	אינו' ארכ. ד. לסמן, רמת-ג.
	מחוז : חל-אכיב
	נפה : חל-אכיב-יפו
	עיר : גבעתיים
	גוש : 6162, 6164
	חלק מחלקה : 111/122

1. גבולות התכנית :  
קר כחול של התסריט המצורף מסמן את גבולות התכנית, התסריט הנז. חלק בלתי נפרד מתכנית זו.
2. מטרת התכנית :  
א. פהחת מעברים-שבילים חדשים.  
ב. קביעת אזור מגורים א - 1.  
ג. קביעת קווי בנין
3. רשום המעברים והשטחים הצבוריים :  
מעברים יירשמו על שם עיריית גבעתיים ללא תמורה - לפי דרישה העירייה ואילו השטחים הצבוריים הפתוחים ירשמו ע"ש קק"ל ויוחכרו לעירייה בדמי חכירה נומינליים.
4. הערות כלליות :  
א. אספקת מים תבוצע ע"י עיריית גבעתיים  
ב. הכיוב יסופק " " "  
ג. הרחקת אשפה תבוצע " " "  
ד. פעולות חב"רואה לפי דרישות הרופא המחוזי או ב"כ.

מס' האזור	הצבע	מס' זמני שטח	הכניה	מספר	מטרת	סה"כ
ד.	של המגרש ממר.	באחוזים	הקומות	הכנין	הדירות	
1	מגורים א-1	כחוסוקוים	3 קומות			
		כחומים	וק. מפולשת	מגורים		
14		980	30%			
26		2030	"			
24		2000	"			
24		2000	"			
88		7010				

מחבר התכנית :  
  
 אינו' ארכ. ד. לסמן  
 רמת-גן, רח' יהלים 5  
 טל. 732037

בעל הקרקע :  
  
 21.2.65

היוזם :  


21.2.65

