

10.12.85

3  
התקנת מס' 3

מרחב תכנון חולון - תכנית מתאר  
חולון, תיקון מס' 4/א

תיקון לתכנית מתאר, חולון ח/1 על תיקוניה

1. שם התכנית : תכנית זו תיקרא תיקון מס' 4/א לתכנית מתאר חולון ח/1 על תיקוניה.

2. תחולת התכנית : תכנית זו חלה על שטח תכנית מתאר חולון ח/1 על תיקוניה.

3. בעל הנכס : עיריית חולון ובעלים אחרים.


4. עורך התכנית : הועדה המקומית לתכנון ולבניה - חולון.


5. יוזם התכנית : הועדה המקומית לתכנון ולבניה - חולון.


6. מטרת התכנית : לשנות בלוח החלוקה לאזורים בתכנית ח/1 בסעיף 12 - תעשיה בעמודה 3 שטח הבניה המקסימלי במקום 50% יבוא: 100% משטח המגרש. ובעמודה 4 במקום הגובה המקסימלי של הבנין כמפורט בהוראות התכנית המפורטת המחאימה יבוא: "לא יותר מאשר 3 קומות, בגובה שלא יעלה על 12.00 מ' כחנאי ששטח הבניה בקומה כלשהי לא יעלה יותר מעל 50% משטח המגרש. האמור בסעיף 10 של תיקון מס' 4 לתכנית מתאר חולון ח/1 ישאר כחוקפנו.

7. תאריך הביצוע : מיד אחרי פרסום מתן חוקף לתכנית.

ועדה המקומית לתכנון ולבניה  
 חולון  
 מס' תיקון 4/א  
 31.10.82  
 4/82  
 1985 י"א



חתימת היוזם : 

חתימת עורך התכנית : 

תאריך : 4-12-85

באשר על פי  
31.3.86

המנהל הכללי של שירות המבחן

מס' תעודת זהות: 1825  
מס' תעודת זהות: 444  
תאריך: 1/18/85  
תאריך: 4/11/85  
מס' תעודת זהות: 126/86  
תאריך: 4/11/85  
מס' תעודת זהות: 444  
תאריך: 4/11/85  
מס' תעודת זהות: 126/86  
תאריך: 4/11/85

הגזר-ניחול ומידע מקרקעין ובכסים בע"מ  
אימות אישור  
אושרה לתוקף ע"י ועדה

שם \_\_\_\_\_  
חתימה \_\_\_\_\_