

2224

20
21
22

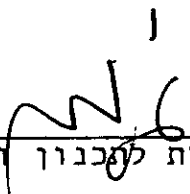
תכנית מפורטת מס' ח-3/מק
שינוי לתכנית מפורטת ח-266

1. שם התכנית: תכנית זו תקרא תכנית מפורטת מס' ח-3/מק שינוי לתכנית מפורטת ח-266.
2. המקום: מחוז: תל-אביב
נפה: תל-אביב-יפו
עיר: חולון
שכ': קרית בן-גוריון
גושים: 6759, 6760, 7181, 7182, 7183.
3. גבולות התכנית: גבולות התכנית הם גבולות תכנית מפורטת ח-266.
4. שטח התכנית: 689.5 דונם.
5. מסמכי התכנית: התכנית מכילה 2 דפי הוראות בכתב להלן "התקנון", בלבד.
6. יוזם התכנית: הועדה המקומית לתכנון ולבניה - חולון.
7. בעל הקרקע: עיריית חולון.
8. מגיש התכנית: הועדה המקומית לתכנון ולבניה חולון.
9. עורך התכנית: מחלקת אדריכלות ותכנון עיר באגף ההנדסה עיריית חולון.
10. מטרת התכנית: לבטל חלוקת הפרופיל של הדרכים בתחום תכנית בנין עיר ח-266 קרית בן-גוריון וזאת ע"י:
א. ביטול הקטע בסעיף 11 בתכנית ח-266: "דרכים": חלוקת הפרופיל תהיה לפי נספח ב' ".
ב. ביטול נספח ב' בהתאם.
ג. ביטל חתך כביש 10 וכביש 15 המופיעים בתחתית התשריט המלווה את תכנית בנין עיר ח-266.
11. יחס התכנית לתכניות אחרות: תכנית זו כפופה לתכנית ח-266. התגלתה שתירה בין הוראות תכנית זו. והוראות התכנית ח-266 תכרענה הוראות תכנית זו.

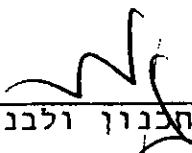
12. חתימות וחותמות:


עיריית חולון

חתימת בעל הקרקע:


הוועדה המקומית לתכנון ולבניה - חולון.


חתימת היוזם:


הוועדה המקומית לתכנון ולבניה - חולון
חנה נאמן חתן
אדריכלית ומתכנתת ערים
מס' רשיון 31714

חתימת המגיש:

אגף אדריכלות ותכנון עיר באגף ההנדסה
עיריית חולון

חתימת העורך:

וועדת משנה לתכנון
ובנייה חולון
אישור תכנית מס' ח-21/3
וועדה המטילה החליטה לאשר את התכנית
בישיבה מס' 12/97... יום 31.7.97

יו"ר הוועדה