

אולסך

מרחב תכנון מקומי בני - ברק
תכנית מס' 421
=====

1. שם התכנית: תכנית זו תקרא (שנוי לתכנית מס' 255 ולתוכנית מתאר מס' 105א').

2. תחולת התכנית: תכנית זו תחול על השטח המוחתם בקו כחול כהה בתסריט המצורף אליה (להלן התסריט). התסריט מהווה חלק בלתי נפרד מהתכנית.

3. המקום:
מחוז: תל-אביב
נפה: תל-אביב-יפו
עיר: בני-ברק
גוש: 6192
חלקה: (חלקה) 700

4. שטח התכנית: 900 מ"ר

5. גבולות התכנית: צפון - חלקה מחלקה 700
דרום - חלק מחלקה 17
מזרח - חלק מחלקה 17
מערב - חלק מחלקה 700

6. בעל הקרקע: מנהל מקרקעי ישראל.

7. היזום: הועדה המקומית לבנין ותכנון עיריית ב"ב.

8. המתכנן: צבי כסי, נורברטו קהן


9. מטרת התכנית: לשנות את יעוד החלקה לאזור לבנין צבורי להגדלת בית הספר הקיים "מסורת אבות".

10. הוראות בניה: כל הוראות תכנית המתאר לבני-ברק מס' 105א' על תיקוניה תחולנה על תכנית זו, אולם במידה ותהיה סתירה בין הוראות תכנית זו ולגוראות תכנית המתאר אזי תקבענה הוראות תכנית זו.

11. בעלות: מנהל מקרקעי ישראל יחכיר את השטר לעיריית בני - ברק.


12. שרותים: העירייה חספק את כל השרותים המוניציפליים על חשבון בעלי המגרשים בהתאם לחוקי העזר של העירייה.

13. מס השבחה: הועדה המקומית רשאית לגבות מס השבחה מבעלי החלקות הכלולות בתכנית זו בהתאם לחוק.




14. בצוע התכנית : התכנית תבוצע תוך 5 שנים מיום אשורה.

הועדה המקומית לבנין ערים, בני ברק
תכנית מס' 421 הועברה לוועדה המחוזית
שם אשור מס' 26/78 בשיעור מס' 37/80
תאריך: 5.11.78

יושב ראש הועדה


הועדה המקומית לבנין ערים, בני ברק
תכנית מס' 421 הועברה לוועדה המחוזית
שם אשור מס' 8/80 בשיעור מס' 10/80
תאריך: 17.6.80

יושב ראש הועדה



נורברטו קחו אדריכל
רח' בבלי 1 תל אביב 455125

מדינת ישראל / משרד הפנים
חוק התכנון והבניה תשכ"ה-1965
מחוז תל-אביב

הרחב תכנון מקומי בני-ברק
תכנית מתאר/מפונקטת מס' (42)
הועדה המחוזית בישיבתה מס' 12/78 (מס' 15)
יום 10.12.81 החליטה לתת תוקף
לתכנית
מרדכי כהנא
יושב ראש הועדה
תאריך 18.6.82