

הועדה המקומית לבנין ולתכנון ע"י הרצליה

מס' 476 תקו"מ מס' לחכניה מפורסמת מס' 435

נפת חל-אכיב יפן - עיריית הרצליה


הועדה המקומית לבנין ולתכנון ע"י הרצליה

1. היזום ומתן תוכנית לבנין:
 2. געל הקרקע:-
 3. מקום התכנית:-
 4. שטח התכנית:-
 5. גבולות התכנית:-
 6. מסרת התכנית:-
- עיריית הרצליה
- הרצליה בוש 6532
- 604 ממ"ד
- צפון, בוש 6532 הלקה 5
- מזרח, בוש " הלקות 138, 139
- דרום, בוש " הלקה 6
- מערב, בוש " הלקה

קו כחול מסמן את גבולות החכניה על החסריט הנצורף.

החכניה זו מכוססת על חכניה מתאר מס' 253 א' וזהיה כפרפה לכל הוראות של התכניה הנ"ל.

1. לשנות יעוד השטח במקום שטח צבורי פתוח יהיה שטח לבניה צבורית.
2. ליעוד השטח לבניה מועדון סניף ויצ"ו בהרצליה.

הרצליה, 5.12.61 היזום והמתכנן: 

הועדה המקומית לבנין ולתכנון ערים


תכנית בנין ערים מס' 476

העברה ל: מאן א' א' א'

לועדה התחזית לבניה ולתכנון ערים

בישיבה מס' 24

מועד: 29.8.61

מזכיר: 

הועדה המקומית לבניה ולתכנון ערים

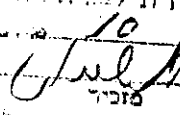
תכנית בנין ערים מס' 476

העברה ל: 227

לועדה התחזית לבניה ולתכנון ערים

בישיבה מס' 10

מועד: 9.11.61

מזכיר: 

<p>מס' פקודת בנין ערים 1936 - 1936</p> <p>ועדה מחוזית לבניה ולתכנון ערים</p> <p>מחוז תל-אביב-יפו</p> <p>מרחב הבנון ערים</p> <p>תחנת 476</p> <p>הקצה המחוזית בישיבתה ה</p> <p>17.10.61</p> <p>תחליטה לתת</p> <p>מס' 149</p> <p>מס' 128</p> <p>12.60</p> <p>119</p>	<p>מס' פקודת בנין ערים 1936 - 1936</p> <p>ועדה מחוזית לבניה ולתכנון ערים</p> <p>מחוז תל-אביב-יפו</p> <p>מרחב הבנון ערים</p> <p>תחנת 476</p> <p>הקצה המחוזית בישיבתה ה</p> <p>128</p> <p>מס' 128</p> <p>12.60</p> <p>119</p>
---	---

השם המלא של המבקש

השם המלא של המבקש