

כרטיס מס' 924 י.ס. 20.4.62

הועדה המקומית לבנין ולתכנון ערים
 מחוז חל - אכ"כ 2448 ס"מ
 נפת חל - אכ"כ יסו - עיריית הרצליה
 מס' 370
 מס' 448
 מס' 844

1. היגיון ומחברת המבנה - הועדה המקומית לבנין ולתכנון עיריית הרצליה


- 2. בעל הקרקע: בעלים שונים
- 3. מקום התכנית: הרצליה בוש 6594 חלקה 3,4,5,6,9
- 4. שטח התכנית: 29008 מ"ר
- 5. גבולות התכנית: צפון, בוש 6594 חלקה 2 מזרח, גבול בוש 6594 דרום, בוש 6594 חלקה 10 מערב, בוש 6594 חלקה 1,7,8

קד כחול מסמך את גבולות התכנית על החסרים המצורף.

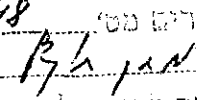
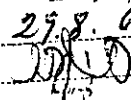
הכנית זו מכוססת על חכנית מהאר מס' 253 א' וחהיה כפופה לכל הוראות של התכנית הנ"ל.

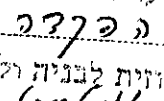
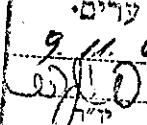
6. מטרת התכנית: 1. השטח יופקע ע"י העעריה.

- 2. העברת אחריות לרשות המבנה על גבי התכנית.
- 3. השטח מיועד לסידור אנבי חלחול של מערכת הביוב של העירייה

הידום והמחכנון: 

הרצליה 5.12.60

הועדה המקומית לבנין ולתכנון ערים
 תכנית בנין ערים מס' 448
 העברה ל: 
 לועדה המקומית לבנין ולתכנון ערים.
 בישיבה מס' 24 מיום 29.8.61
 מוכר: 

הועדה המקומית לבנין ולתכנון ערים
 תכנית בנין ערים מס' 448
 העברה ל: 
 לועדה המקומית לבנין ולתכנון ערים.
 בישיבה מס' 24 מיום 29.8.61
 מוכר: 

227 100 520

א.מ.ס. 2001-1-10. NSP

20.1.05

<p>משרד הפנים - תל אביב</p> <p>פקודה בנוי עדים 1936 א"א -</p> <p>ועדה מחוזית לכנייה ולתכנון ערים</p> <p>מחוז תל-אביב</p>	
<p>מרחב תכנון</p> <p>תכנית 448</p>	<p>מס' 1607</p>
<p>חוקרה המחוזית בשיבתה ח</p> <p>127</p>	<p>תאריך 5.12.67</p>
<p>מרחב תכנון</p> <p>תכנית 448</p>	<p>מס' 1607</p>
<p>חוקרה המחוזית בשיבתה ח</p> <p>127</p>	<p>תאריך 5.12.67</p>
<p>מרחב תכנון</p> <p>תכנית 448</p>	<p>מס' 1607</p>
<p>חוקרה המחוזית בשיבתה ח</p> <p>127</p>	<p>תאריך 5.12.67</p>

א.מ.ס. 2001-1-10. NSP