

5006548

מחוז תל-אביב
 מרחב תכנון מקומי רמת-גן
 תכנית מפורטת מס' רג/מק/1352
 שינוי לתכנית מתאר מקומית רג/340
בסמכות ועדה מקומית עפ"י סעיף 62 א' (א) (4) (9)


1. שם התוכנית תכנית זו תיקרא תכנית מפורטת רג/מק/1352 שינוי לתכנית מתאר רג/340. תוכנית בנין עיר נקודתית לקו בנין צדדי באישור ועדה מקומית.
2. מקום התוכנית מחוז : תל-אביב
 נפה : תל-אביב-יפו
 עיר : רמת-גן
 גוש : 6158
 חלקה : 819
 מקום : עוזיאל 67, רמת-גן
3. שטח התוכנית 859 מ"ר
4. מקום התוכנית רח' עוזיאל 67, רמת-גן, גוש 6158, חלקה 819
5. החלת התוכנית תוכנית זו תחול על השטח המותחם בתשריט בקו כחול כהה
6. גבולות התוכנית מצפון - חלקות 1498, 1497, 623 בגוש 6158
 מזרזום - רחוב הרכסים
 ממערב - רחוב עוזיאל
 ממזרח - חלקה 828 בגוש 6158
7. מסמכי התוכנית א. 2 דפי הוראות התכנית (להלן " הוראות התכנית")
 ב. נספח בינוי מנתה ערוך בקנ"מ 1:100 (להלן " נספח בינוי לתוכנית")
9. יחם התוכנית יצחק שובל
 ת.ד. 359 43103
 רעננה
 חיים עילם
 מרים החשמונאית 27א
 תל-אביב
 טל 050 - 6566656
 פקס 03 - 6047211
 טל 03 - 6057782
 פקס 03 - 6058802
10. בעלי הקרקע בעלים שונים
11. עורך התוכנית אדריכלית זילברמן אפרת
 תל-אביב, רח' חובבי ציון 49 63346
 טל 03 - 6201783
 פקס 03 - 6201859
12. מטרת התוכנית שינוי בקווי בניין צדדי בהתאם לסעיף 62 א' (א) (4) לחוק התכנון והבניה. מקו בנין של 3.00 מ' לקו בנן של 2.00 מ'.

שינוי בקו בנין צדדי לצורך זהות בין הדירות הסמוכות
הקיימות בקומה ובקומה מתחת.

13. הוראות התכנית

שנתיים מיום אישור התוכנית.


14. ביצוע התכנית



יצחק שובל

ת.ד. 3038020-3 טלפון 050-6566656

15. חתימות
היום:



חיים עילם

ת.ד. 200415-8 טלפון 03-6057782



חתימת בעלי הקרקע:

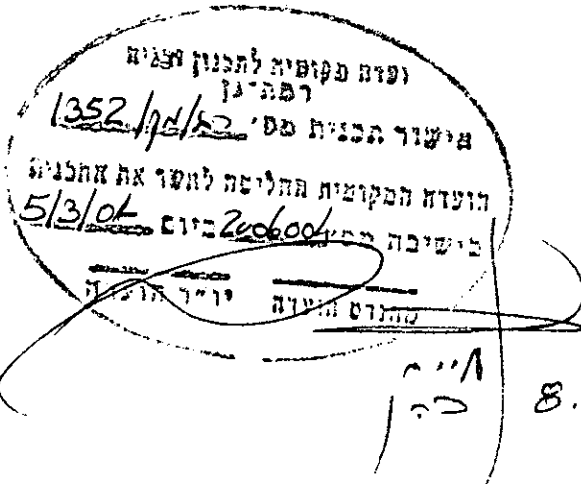
אדריכלית זילברמן אפרת

חתימת המתכנן:

ת.ד. 59665042 טלפון 03-6201783

mok.s

חתימת הועדה המקומית:



8.3.06