

**מאושרת**

עמוד השער של הוראות התוכנית

19.3.08  
תכנית מוקדמת מס'

חוק התכנון והבניה, התשכ"ה – 1965

הוראות התוכנית

תוכנית מפורטת מס' קא/מק/152

הסדרת הבניה ברח' צה"ל 22 כפר אז"ר

תל אביב

מחוז

אונ

מרחב תכנון מקומי

תכנית מפורטת

סוג התוכנית

**מאושרת**

**דברי הסבר לתוכנית**

אין

דף ההסבר מהווה רקע לתוכנית ואינו חלק ממסמכי הסטטוטוריים.

## מחוז תל אביב

### תוכנית מס' קא/מק/152

## 1. זיהוי וסיווג התוכנית

<p>הסדרת הבניה רח' צה"ל 22 כפר אז"ר</p> <p style="text-align: center;">4043 מ"ר</p> <p style="text-align: center;">• מתן תוקף</p> <p style="text-align: center;"><i>1</i></p> <p style="text-align: center;"><i>29.1.08</i></p> <p style="text-align: center;">• תוכנית מפורטת</p> <p style="text-align: center;">• ללא איחוד וחלוקה.</p> <p style="text-align: center;">• כן</p> <p style="text-align: center;">• לא</p> <p style="text-align: center;">• ועדה מקומית</p> <p style="text-align: center;">62 א(א) סעיף קטן (4), (5)</p> <p style="text-align: center;">• תוכנית שמכוחה ניתן להוציא היתרים או הרשאות.</p>	<p>שלב</p> <p>מספר מהדורה</p> <p>תאריך עדכון</p> <p>סוג התוכנית</p> <p>סוג איחוד וחלוקה</p> <p>האם מכילה הוראות של תכנית מפורטת</p> <p>האם כוללת הוראות לענין תכנון תלת מימדי</p> <p>מוסד התכנון המוסמך להפקיד את התוכנית לפי סעיף</p> <p>היתרים או הרשאות</p>	<p>1.1 שם התוכנית</p> <p>1.2 שטח התוכנית</p> <p>1.3 מהדורות</p> <p>1.4 סיווג התוכנית</p>
--	--	--

## 1.5 מקום התוכנית

	<b>1.5.1 נתונים כלליים</b>	<b>מרחב תכנון מקומי</b>
		<b>אונ</b>
		קואורדינטה X 000575
		קואורדינטה Y 000625
		<b>1.5.2 תיאור מקום</b>
		מצפון רחוב צה"ל חלקה 85 בגוש 6177, מדרום חלקה 82 בגוש 6177, ממזרח חלקה 26 בגוש 6177 וממערב חלקה 28 בגוש 6177 מועצה אזורית אפעל
		<b>1.5.3 רשויות מקומיות בתוכנית</b>
		<b>רשות מקומית</b>
		<b>התייחסות לתחום הרשות</b>
		• חלק מתחום הרשות
		<b>1.5.4 כתובות שבהן חלה התוכנית</b>
		<b>יישוב</b>
		כפר אז"ר
		<b>שכונה</b>
		צה"ל
		<b>רחוב</b>
		22
		<b>מספר בית</b>

1.5.5 גושים וחלקות בתוכנית				
מספר גוש	סוג גוש	חלק / כל הגוש	מספרי חלקות בשלמותן	מספרי חלקות בחלקן
6177	• מוסדר	• חלק מהגוש	27	

**הכל על-פי הגבולות המסומנים בתשריט בקו הכחול.**

1.5.6 גושים ישנים	
מספר גוש ישן	מספר גוש
	לא רלוונטי

1.5.7 מגרשים/תאי שטח מתוכניות קודמות שלא נרשמו כחלקות	
מספר מגרש/תא שטח	מספר תוכנית
	לא רלוונטי

## 1.5.8 מרחבי תכנון גובלים בתוכנית

לא רלוונטי
------------

## 1.6 יחס בין התוכנית לבין תוכניות מאושרות קודמות

1.6.1

תאריך	מספר ילקוט פרסומים	הערה ליחס	סוג יחס	מספר תוכנית מאושרת
16.9.97	4568	תכנית זאת משנה רק את המפורט בתכנית זאת וכל יתר ההוראות ממשיכות לחול.	• שינוי	תממ/מק/6
25.5.00	4884	תכנית זאת משנה רק את המפורט בתכנית זאת וכל יתר ההוראות ממשיכות לחול. תכנית זאת אינה משנה זכויות בניה קיימות לרבות הזכויות שניתנו בדרך של הקלות.	• שינוי	תממ 156
		על תחום התכנית חלות הגבלות בניה בגין גובה על פי הוראות תמא/4/2. התכנית ממוקמת בתחום הגבלות הבניה הנובעות מהמישור האופקי על פי הוראות תמא/4/2. הגובה המירבי המותר לבנייה לרבות קומות טכניות, מעקות בטיחות, חדרי מעליות, אנטנות מנופים ועגורנים לבניה וכו' הינו על פי תשריט תכנית ואין לחרוג ממנו.	• כפיפות	תמא/2

## 1.7 מסמכי התוכנית

תאריך האישור	גורם מאשר	עורך המסמך	תאריך עריכת המסמך	מספר גיליונות	מספר עמודים	קני"מ	תחולה	סוג המסמך
	ועדה מקומית	נחמה ארליך	29.1.08		20		מחייב	הוראות התוכנית
	ועדה מקומית	נחמה ארליך	29.1.08	1	1	1:250	מחייב	תשריט התוכנית

כל מסמכי התוכנית מהווים חלק בלתי נפרד ממנה, משלימים זה את זה ונקראו כמקשה אחת. במקרה של סתירה בין המסמכים המחייבים לבין המנחים יגברו המסמכים המחייבים. במקרה של סתירה בין המסמכים המחייבים לבין המנחים יגברו המסמכים המחייבים. במקרה של סתירה בין המסמכים המחייבים לבין המנחים יגברו המסמכים המחייבים. במקרה של סתירה בין המסמכים המחייבים לבין המנחים יגברו המסמכים המחייבים. במקרה של סתירה בין המסמכים המחייבים לבין המנחים יגברו המסמכים המחייבים.

## 1.8 בעלי עניין / בעלי זכויות בקרקע / עורך התוכנית ובעלי מקצוע מטעמו

1.8.1 מגיש התוכנית											
גוש / חלקה (י)	דוא"ל	פקס	סלולרי	טלפון	כתובת	שם ומספר תאגיד / שם רשות מקומית	מספר רשיון	מספר זהות	שם פרטי ומשפחה	מקצוע / תואר	מגיש התוכנית
			0523899900		צה"ל 22 כפר אז"ר			758087	אופירה ארן		

1.8.2 יזם בפועל										
דוא"ל	פקס	סלולרי	טלפון	כתובת	שם ומספר תאגיד / שם רשות מקומית	מספר רשיון	מספר זהות	שם פרטי ומשפחה	מקצוע / תואר	יזם בפועל
		0523899900		צה"ל 22 כפר אז"ר			758087	אופירה ארן		

1.8.3 בעלי עניין בקרקע שאינם מגישי התוכנית										
דוא"ל	פקס	סלולרי	טלפון	כתובת	שם ומספר תאגיד / שם רשות מקומית	מספר זהות	שם פרטי ומשפחה	מקצוע / תואר	שם פרטי ומשפחה	מקצוע / תואר

1.8.4 עורך התוכנית ובעלי מקצוע מטעמו לרבות מודד, שמאי, יועץ תנועה וכד'										
דוא"ל	פקס	סלולרי	טלפון	כתובת	שם ומספר תאגיד / שם רשות מקומית	מספר רשיון	מספר זהות	שם פרטי ומשפחה	מספר זהות	מקצוע / תואר
snertlich@zahav.net.il	03-6359766		03-6350319	רומי 3 ק.אונו					001391804	נדמה ארליך

עורך ראשי

**1.9 הגדרות בתוכנית**

בתוכנית זו יהא לכל מונח מהמונחים המפורטים להלן הפרוש המופיע בצד ההגדרה, אלא אם כן משתמע אחרת מהוראות התוכנית או מהקשר הדברים.

מונח	הגדרת מונח
קו בנין לפרגולה	קו בנין לפרגולה בלבד
קו בנין לבריכת שחיה	קו בנין לבריכת שחיה בלבד

כל מונח אשר לא הוגדר בתוכנית זו, תהיה נודעת לו המשמעות הנתונה לו בחוק התכנון והבניה התשכ"ה – 1965 (להלן "החוק") או בתקנות שהותקנו מכוחו, וזאת בהיעדר כוונה אחרת משתמעת.

**2. מטרת התוכנית ועיקרי הוראותיה**

**2.1 מטרת התוכנית**

הסדרת כל חריגות הבניה במגרש. במקרה שלא ניתן להוציא היתר /או להסדיר על פי תכניות תקפות, יש לסמן להריסה את חריגות הבניה ולהרוס בפועל כתנאי להיתר בניה.

א. שינוי יעוד של אזור חקלאי למחצה לאזור מגורים בישוב כפרי על פי נוהל מבא"ת.  
 ב. העברת שטחי פרגולות מיח"ד אחת לשניה.  
 ג. שינוי קו בנין אחורי לפרגולה כמסומן בתשריט עקב מצב קיים.  
 ד. שינוי קו בנין אחורי לבריכת שחיה כמסומן בתשריט עקב מצב קיים.  
 ה. שינוי קו בנין מערבי כמסומן בתשריט עקב מצב קיים.  
 ו. ללא שינוי בזכויות הבניה.  
 ז. במקרה של בניה חדשה או הריסה ובניה מחדש או שינוי בשימוש, יהיו קווי הבנין על פי תממ 156. במקרה של תוספת בניה – תוספת הבניה תבנה בקווי הבנין הקבועים בתממ 156.  
 ח. מתן אפשרות לבנית 3 יח"ד ללא שינוי בסה"כ שטחי הבניה המותרים ובתחום קווי הבנין הקבועים בתכנית תממ/156.

**2.2 עיקרי הוראות התוכנית**

כמפורט במטרת התכנית.

**2.3 נתונים כמותיים עיקריים בתוכנית**

הערות	סה"כ במצב המוצע		תוספות למצב המאושר	מצב מאושר	סוג נתון כמותי
	למימוש	לתכנון מפורט			
	4043			4043	שטח התוכנית – דונם
	3		1+	2	מגורים – מספר יח"ד
	360+6%			360+6%	מגורים (שטח בניה עיקרי) – מ"ר



**3. טבלת יעודי קרקע ותאי שטח בתוכנית**

תאי שטח כפופים		תאי שטח	יעוד
		2	מגורים א
		1	דרך מוצעת

על אף האמור בסעיף 1.7 - במקרה של סתירה בין היעוד או הסימון של תאי השטח בתשריט לבין המפורט בטבלה זו - יגבר התשריט על ההוראות בטבלה זו.

**4 יעודי קרקע ושימושים**

4.1 מגורים בישוב כפרי

4.1.1 שימושים א. מגורים

4.2 דרך מוצעת

4.2.1 שימושים א. כביש/מדרכה



**6. הוראות נוספות**

6.1 הוראות התכנית אין

**7. ביצוע התוכנית**

**7.1 שלבי ביצוע**

מספר שלב	תאור שלב	התנייה
לא רלוונטי		

**7.2 מימוש התוכנית**

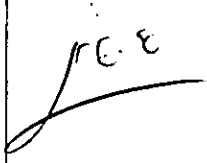
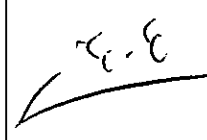
עם אישורה

**8. חתימות ואישורים**

**8.1 חתימות**

על מגיש התוכנית ועל עורך התוכנית לחתום על מסמכי התוכנית.

כמון כן, יש לצרף לתוכנית הכוללת איחוד ו/או חלוקה חדשה בהסכמה, חתימה של כל בעלי הזכויות בתחום האיחוד ו/או החלוקה.

תאריך	חתימה	שם ומספר תאגיד / שם רשות מקומית	מספר זהות	שם פרטי ומשפחה	
			758087	אופירה ארן	מגיש התוכנית
			758087	אופירה ארן	יזם בפועל (אם רלבנטי)
				ק.ק.ל	בעלי עניין בקרקע
29.1.08	<p>ארליך - נמר                      אדריכלות                      רופי (מגדל) - אורן                      טל 03-6350319-1108</p>		001391804	נחמה ארליך	עורך התוכנית

**מאושרת**

אישורים למתן תוקף		
חתימת מוסד התכנון וחתימת בעל התפקיד	שם בעל התפקיד במוסד התכנון החותם על התוכנית	
<p>הועדה המקומית לתכנון ובניה אושר</p> <p>אישור תוכנית מס' <u>קא/מק/152</u></p> <p>הועדה המקומית החליטה לאשר את</p> <p>התביעה בתיבה מס' <u>2007/4</u> ביום <u>24.12.08</u></p> <p>אירד הועדה <u>13</u></p>	<p>הועדה המקומית לתכנון ובניה אונו</p> <p>תוכנית מס' <u>קא/מק/152</u></p> <p>נבדק ע"י <u>ה.ג.י.</u></p> <p>אישור מתנדס הועדה</p> <p>תאריך <u>11.3.08</u></p> <p>אדריכל עורד גבולי מתנדס הועדה מרחב אונו</p>	<p>ועדה מקומית</p>

ק"ר הועדה המליצה לתכנון ולבניה "...

12/3/08

- (1) מחקו את טבלת אישורים למתן תוקף בשלב הגשת התוכנית להפקדה.
- (2) מחקו את שורת "שר הפנים" אם התוכנית אינה טעונה אישור השר.

שימו לב !

## 13. רשימת תיוג – טופס נלווה למילוי על ידי עורך התוכנית

## רשימת תיוג

טופס עזר למילוי על ידי עורך התוכנית

1. יש לסמן ✓ במקום המתאים.

2. יש לוודא כי ניתנה התייחסות לכל השאלות/ הסעיפים המופיעים בטופס.

לא	כן	נושא	סעיף בנוהל	תחום הבדיקה
X		האם התוכנית חייבת בתסקיר השפעה על הסביבה? <sup>(1)</sup>		כללי
X		האם התוכנית גובלת במחוז שכן?		
		אם כן, פרט: _____		
X		האם נדרשת הודעת הפקדה לגופים ציבוריים?		
		אם כן, פרט: _____		
		האם התוכנית כוללת או משנה הוראות בדבר:		
X		• שמירה על בניינים או אתרים בעלי חשיבות היסטורית או ארכיאולוגית		
X		• שמירת מקומות קדושים		
X		• בתי קברות		
X		האם נדרשת הודעת הפקדה מיוחדת לתוכניות הנוגעות לטיסה?		
X		האם נבדקה התוכנית בדיקה 'פרה-רולית' (מול לשכת התכנון המחוזית/ מינהל התכנון)?		רדיוסי מגן
		האם נמצאה התוכנית חודרת לתחום?		
X		האם בוצעה בדיקה מלאה לחדירת התוכנית לתחום רדיוסי מגן מול משרד הבריאות? האם נמצא כי התוכנית חודרת לתחום?		
	X	מספר התוכנית		התאמה בין התשריט להוראות התוכנית
	X	שם התוכנית	1.1	
	X	מחוז		
	X	סיווג (סוג, סמכות ואופי התוכנית)	1.4	
	X	מקום התוכנית (מרחב תכנון מקומי, רשות מקומית)	1.5	
	X	פרטי בעלי עניין (יזם, מגיש, בעלי קרקע)	1.8	

<sup>(1)</sup> עפ"י תקנות התכנון והבניה, תקנה 2 או 3 (תסקירי השפעה על הסביבה) התשס"ג-2003.

תחום הבדיקה	סעיף בנוהל	נושא	כן	לא
	8.2	חתימות (יזם, מגיש ועורך התוכנית)	X	
<b>הוראות התוכנית</b>		האם מולאו כל סעיפי התוכנית על פי הנוהל (או נרשם "לא רלבנטי")?	X	
<b>מסמכי התוכנית</b>	1.7	האם קיימים כל מסמכי התוכנית המוזכרים בסעיף 1.7 בנוהל מבא"ת?	X	
		האם קיימים נספחי תנועה, בינוי, חניה ותשתיות?	X	
<b>תשריט התוכנית</b> <sup>(2)</sup>	6.1, 6.2	יעודי קרקע לפי טבלאות יעודי הקרקע שבנוהל מבא"ת	X	
	2.2.7	קיום טבלת שטחים ובדיקה שסך כל השטחים במצב מאושר ומוצע-זהה	X	
	2.4.1, 2.4.2	קיום סימונים (מקרא, חץ צפון, קואורדינטות X, Y ברשת החדשה, קנה מידה, קו כחול)	X	
	2.3.2, 2.3.3	קיום תרשימי סביבה (תרשים התמצאות כללית ותרשים הסביבה הקרובה)	X	
	4.1	התשריט ערוך על רקע של מפת מדידה מעודכנת לשנה אחרונה, כולל חתימה וחותמת <sup>(3)</sup>	X	
	4.3	קיום תשריט מצב מאושר	X	
	4.4	קיום תשריט מצב מוצע – בקנה מידה התואם להיקף התוכנית	X	
		התאמה מלאה בין המקרא לבין התשריט בתשריטי מצב מאושר ומוצע (כל אחד בהתאמה)	X	
		הגדרת קווי בנין מכבישים (סימון בתשריט/ רוזטות וכדומה)	X	
		סימון מרחב תכנון, גבול שיפוט	X	
<b>איחוד וחלוקה</b> <sup>(4)</sup>	1.8	קיום נסח רישום מקורי ועדכני של החלקות הקיימות	X	
	פרק 12	קיום טבלת הקצאה ואיזון – ערוכה ע"י שמאי מוסמך (בתוכנית איחוד וחלוקה ללא הסכמה) או: קיום חתימה של כל בעלי הזכויות בתחום האיחוד והחלוקה (בתוכנית איחוד וחלוקה בהסכמה)		
<b>טפסים נוספים</b> <sup>(4)</sup>	פרק 14	קיום תצהירים חתומים של עורכי התוכנית	X	
	1.8	קיום מסמכים המעידים על היות מגיש התוכנית בעל עניין בקרקע	X	

<sup>(2)</sup> מספרי הסעיפים מתייחסים לחלק ב' בנוהל מבא"ת – "הנחיות לעריכת תשריט התוכנית".

<sup>(3)</sup> יש להתייחס לסעיף 1.5.5 בתלק א' בנוהל מבא"ת.

<sup>(4)</sup> מספרי הסעיפים מתייחסים לחלק א' בנוהל מבא"ת – "הנחיות לעריכת הוראות התוכנית".

## 14. תצהירים

## תצהיר עורך התוכנית

אני החתום מטה נחמה ארליך (שם), מס' תעודת זהות 001391804, מצהיר בזאת כדלקמן:

1. אני ערכתי את תוכנית מס' קא/מק/152 ששמה הסדרת הבניה ברח' צה"ל 22 כפר אז"ר (להלן – "התוכנית").

2. אני בעל ידע וניסיון בעריכת תוכניות. בעל הכשרה מקצועית בתחום אדריכלות מספר רשיון 9287.

3. אני ערכתי את התוכנית בעצמי ובסיוע יועצים נוספים כמפורט להלן:

שם היועץ תחום מומחיותו והכשרתו הנושאים בתוכנית שנערכו על ידי/בסיוע יועץ

א.

ב.

ג.

4. הנני אחראי להכנת כל מסמכי התוכנית (הוראות, תשריט ונספחים) ולכל החומר שנלווה לתוכנית כחומר רקע או כמידע נוסף.

5. הנני מאשר כי לפי מיטב ידיעתי המקצועית, נתוני התוכנית שהגשתי, כמפורט בסעיף 4, נכונים ותואמים את החוק, התקנות, מבנה אחיד לתוכנית והנחיות מוסדות התכנון.

כמו כן, הנני מאשר כי המסקנות וההמלצות שהגשתי, כאמור, הן נכונות לפי מיטב ידיעתי ושיפוטי.

6. אני מצהיר כי השם דלעיל הוא שמי, החתימה דלמטה היא חתימתי, וכי תוכן תצהירי זה אמת.

אקל"ג - נטר  
אדריכלות  
רופין 3 קרית-און  
טלפון: 03-6350319

חתימת המצהיר



תצהיר בעל מקצוע שהשתתף בעריכת תוכנית
--------------------------------------


אני החתום מטה \_\_\_\_\_,

מס' תעודת זהות \_\_\_\_\_,

מצהיר בזאת בכתב כדלקמן:

1. אני השתתפתי בעריכתה של תוכנית מס' \_\_\_\_\_ ששמה \_\_\_\_\_ (להלן – ה"תוכנית").
2. אני מומחה לתחום \_\_\_\_\_ ויש בידי תעודה מטעם \_\_\_\_\_ (הגוף המוסמך לרישוי בעלי המקצוע בתחום זה) שמספרה הוא \_\_\_\_\_ או לחילופין (מחק את המיותר):  
אני מומחה בתחום \_\_\_\_\_ שלא חלה לגביו חובת רישוי.
3. אני השתתפתי בעריכת / ערכתי את הנושאים \_\_\_\_\_ בתוכנית.
4. אני בעל המומחיות וההכשרה המתאימה לחוות את דעתי המקצועית בנושאים המפורטים בסעיף 3 לעיל והנאמר בתוכנית בנושא משקף את חוות דעתי המקצועית.
5. הנני אחראי לתוכן הפרקים/נושאים בתוכנית אותם ערכתי ושהשתתפתי בעריכתם.
6. אני מצהיר כי השם דלעיל הוא שמי, החתימה דלמטה היא חתימתי, וכי תוכן תצהירי זה אמת.

חתימת המצהיר



## הצהרת המודד

מספר התוכנית: תכנית מפורטת מס' קא/מק/152

(בעת המדידה המקורית)

1. הריני מצהיר בזאת כי המפה הטופוגרפית המהווה רקע לתוכנית זו, נמדדה על ידי בתאריך 9/5/2007 בהתאם להוראות החוק והתקנות בעניין.

לייפמן לאוניד  
ממדד מוסמך  
*[Signature]*  
חתימה

832  
מספר רשיון

לייפמן לאוניד  
שם המודד המוסמך

(בעת עדכון המדידה)

2. הריני מצהיר בזאת כי המפה הטופוגרפית המהווה רקע לתוכנית זו, נבדקה ונמצאה מעודכנת בתאריך \_\_\_\_\_ והכל בהתאם להוראות החוק והתקנות בעניין.

\_\_\_\_\_  
חתימה

\_\_\_\_\_  
מספר רשיון

\_\_\_\_\_  
שם המודד המוסמך

(בתוכניות איחוד וחלוקה)

3. הריני מצהיר בזאת כי פרטי המגרשים המופיעים בטבלת ההקצאה נקבעו על-ידי בתאריך \_\_\_\_\_ בהתאם להוראות החוק והתקנות בעניין.

\_\_\_\_\_  
חתימה

\_\_\_\_\_  
מספר רשיון

\_\_\_\_\_  
שם המודד המוסמך

הסבר:

1. סעיף 1 ימולא על ידי המודד המוסמך שערך את המדידה המקורית של המפה הטופוגרפית.
2. סעיף 2 ימולא ככל שנערך עדכון למפה הטופוגרפית, על ידי המודד שערך את העדכון.
3. סעיף 3 ימולא רק עבור תוכניות הכוללות איחוד וחלוקה בהסכמה או שלא בהסכמת הבעלים.

מאושרת

## נספח הליכים סטטוטוריים

יחס בין התוכנית לבין תוכניות מופקדות			
מספר תוכנית מופקדת	סטטוס טיפול בתוכנית	מספר ילקוט פרסומים	תאריך

טרם אישורה של התוכנית:  
יש לעדכן את סעיף 1.6 ולכלול בו תוכניות מופקדות שאושרו בינתיים

יחס בין התוכנית לבין התוספות בחוק			
שם התוספת	תחולת התוספת	שם מוסד התכנון המאשר	תאריך האישור
התוספת הראשונה לעניין קרקע חקלאית ושטחים פתוחים	<ul style="list-style-type: none"> <li>התוספת חלה.</li> <li>התוספת אינה חלה.</li> </ul>		
התוספת השניה לעניין סביבה חופית	<ul style="list-style-type: none"> <li>התוספת חלה.</li> <li>התוספת אינה חלה.</li> </ul>		
התוספת הרביעית לעניין שימור מבנים	<ul style="list-style-type: none"> <li>התוספת חלה.</li> <li>התוספת אינה חלה.</li> </ul>		

אישור שר הפנים לפי סעיף 109 לחוק		
התוכנית נקבעה	תאריך ההחלטה	החלטה
טעונה אישור השר/לא טעונה אישור השר		אישור התוכנית/דחיית התוכנית

ערר על התוכנית			
שם ועדת הערר	מספר הערר	אישור ועדת הערר	תאריך האישור
ועדת ערר מחוזית - לפי סעיף 12 ג' לחוק.		התוכנית אושרה ע"י ועדת הערר	
ועדת משנה לעררים של הוועדה המחוזית.		התוכנית אושרה ע"י ועדת הערר	
ועדת משנה לעררים של המועצה הארצית.		התוכנית אושרה ע"י ועדת הערר	

**שימו לב!** הוסיפו סעיף זה רק אם הוגש ערר, ומחקו את השורה/ות שאינן רלבנטיות.