

חוק התכנון והבניה, התשכ"ה – 1965

הוראות התוכנית

תוכנית מס' רגומק\1421

שינוי בקו בניין קדמי ברחוב תרפ"ב 16 רמת-גן

מחוז: תל-אביב
מרחב תכנון מקומי: רמת-גן
סוג תוכנית: תכנית מפורטת

מאושרת

אישורים

מתן תוקף	הפקדה
----------	-------

<p>ועדה מקומית לתכנון ובינוי רמת-גן אישור תכנית מס' 1421/ה/ס הועדה המקומית אחליטה לאשר את התכנית ישיבה מס' 2008/10 ביום 29.6.08 מנהל הועדה יוסף הוער</p> <p>29.6.08 כ"א</p>	
---	--

--	--

--	--

דברי הסבר לתוכנית

מטרת התכנית לשנות קו בניין כדי לאפשר הוספת מרפסות בחזית קדמית

מחוז תל-אביב
תכנית מס' רגומק\1421

1. זיהוי וסיווג התוכנית

שינוי בקו בניין קדמי ברחוב תרפ"ב 16
רמת-גן

1.1 שם התוכנית

786 מ"ר

1.2 שטח התוכנית

מילוי תנאים לתוקף

שלב

1.3 מהדורות

מספר מהדורה בשלב 1

תאריך עדכון המהדורה 30.03.2008

תוכנית מפורטת

סוג התוכנית

1.4 סיווג התוכנית

ללא איחוד וחלוקה.

סוג איחוד
וחלוקה

? כן

האם מכילה הוראות של תכנית מפורטת

? לא

האם כוללת הוראות לענין תכנון תלת מימדי

ועדה מקומית

מוסד התכנון המוסמך להפקיד את התוכנית

62 א(א) (4)

לפי סעיף⁽¹⁾ בחוק

תוכנית שמכוחה ניתן להוציא היתרים או הרשאות.

היתרים או הרשאות

יפורסם
ברשומות

⁽¹⁾ אם בסמכות ועדה מקומית - יש להשלים את מספר הסעיף "קטן" (1-12) בחוק, המפרט את אופי השינויים בתוכנית.
עמוד 3 מתוך 18
30/03/2008

1.6 יחס בין התוכנית לבין תוכניות מאושרות קודמות

תאריך	מספר ילקוט פרסומים	הערה ליחס	סוג יחס	מספר תוכנית מאושרת
14.08.80	י.פ. 2651		? שינוי	רג\340ג
29.03.85	י.פ. 3181		? כפיפות	רג\340ג1
04.02.01	י.פ. 4957		? כפיפות	רגומק\340ג11
07.07.03	י.פ. 5203		? כפיפות	רגומק\340ג17
27.11.05	י.פ. 5462		? כפיפות	רגומק\340ג19
12.01.06	י.פ. 5480		? כפיפות	רגומק\340ג21
14.06.06	י.פ. 5561		? כפיפות	רגומק\340ג21א
16.02.06	י.פ. 5495		? כפיפות	רג\340ג15

(נא לא לצמצם כאן שורות. הגדרת העמוד עד כאן היא לאורך, ומהעמוד הבא היא לרוחב. נא למחוק הערה זו לפני הגשה)

1.5 מקום התוכנית רמת גן

1.5.1 נתונים כלליים		מרחב תכנון מקומי רמת-גן	
181\662	181\698	קואורדינטה מערב מזרח- X	
665\261	665\290	קואורדינטה דרום צפון- Y	

1.5.2 תיאור מקום רחוב תרפ"ב רמת-גן

1.5.3 רשויות מקומיות בתוכנית		רשות מקומית רמת-גן	
התייחסות לתחום הרשות		חלק מתחום הרשות	

1.5.4 כתובות שבהן חלה התוכנית		יישוב רמת גן	
שכונה רחוב מספר בית		תרפ"ב 16	

1.5.5 גושים וחלקות בתוכנית

מספר גוש	סוג גוש	חלק / כל הגוש	מספרי חלקות בשלמותן	מספרי חלקות בחלקן
6128	מוסדר	חלק מהגוש	831	

הכל על-פי הגבולות המסומנים בתשריט בקו הכחול.

1.5.6 גושים ישנים

מספר גוש ישן	מספר גוש
לא רלוונטי	לא רלוונטי

1.5.7 מגרשים/תאי שטח מתוכניות קודמות שלא נרשמו כחלקות

מספר מגרש/תא שטח	מספר תוכנית

1.5.8 מרחבי תכנון גובלים בתוכנית

לא רלוונטי

1.7 מסמכי התוכנית

תאריך האישור	גורם מאשר	עורך המסמך	תאריך עריכת המסמך	מספר גיליונות	מספר עמודים	קני"מ	תחולה	סוג המסמך
			11.04.07	1		1:250	מחייב	תקנון
			20.06.07	1		1:100	מנחה	תשריט נספח בניין

כל מסמכי התוכנית מהווים חלק בלתי נפרד ממנה, משלמים זה את זה ויקראו במקשה אחת. במקרה של סתירה בין המסמכים המחייבים לבין המנחים יגברו המסמכים המחייבים. במקרה של סתירה בין המסמכים המחייבים לבין עצמם תגברנה ההוראות על התשריטים.

1.8 בעלי עניין / בעלי זכויות בקרקע / עורך התוכנית ובעלי מקצוע מטעמו

מגיש התוכנית 1.8.1											
גוש/תלקו"י	דוא"ל	פקס	סלולרי	טלפון	מס' תאגיד	מס' תאגיד / שם תאגיד / שם רשות מקומית	שם תאגיד / שם רשות מקומית	מספר רשיון	מספר זהות	שם פרטי ומשפחה	מקצוע / תואר
	URI@CNW.CO.IL	03-6453700	054-6604904	03-6131496	ר"ח תרפ"ב 16 ר"יג					022156459	נציג-אורלי ארטן

יזם בפועל 1.8.2										
דוא"ל	פקס	סלולרי	טלפון	כתובת	מס' תאגיד	שם תאגיד / שם רשות מקומית	מספר רשיון	מספר זהות	שם פרטי ומשפחה	מקצוע / תואר

בעלי עניין בקרקע 1.8.3										
דוא"ל	פקס	סלולרי	טלפון	כתובת	מס' תאגיד	שם תאגיד / שם רשות מקומית	מספר זהות	שם פרטי ומשפחה	מקצוע / תואר	חוכר / שוכר * דייר ?

עורך התכנית ובעלי מקצוע מטעמו 1.8.4										
דוא"ל	פקס	סלולרי	טלפון	כתובת	מס' תאגיד	שם תאגיד / שם רשות מקומית	מספר רשיון	מספר זהות	שם פרטי ומשפחה	מקצוע / תואר
MKCARMO N	03-6704049	052-3294929	03-6704049	רח' הארון בקר 6/1 תל-אביב			84754	022911879	מיכל קפלן כרמון	אדריכלית
@ZAHAV.N ET.IL		052-2455858	03-6120731	רח' שקדיה 12 רמת גן			244		א. חאיק	מודד

30/03/2008

עמוד 7 מתוך 18

1.9 הגדרות בתוכנית

בתוכנית זו יהא לכל מונח מהמונחים המפורטים להלן הפרוש המופיע בצד ההגדרה, אלא אם כן משתמע אחרת מהוראות התוכנית או מהקשר הדברים.

מונח	הגדרת מונח

כל מונח אשר לא הוגדר בתוכנית זו, תהיה נודעת לו המשמעות הנתונה לו בחוק התכנון והבניה התשכ"ה – 1965 (להלן "החוק") או בתקנות שהותקנו מכוחו, וזאת בהיעדר כוונה אחרת משתמעת.

2. מטרת התוכנית ועיקרי הוראותיה

2.1 מטרת התוכנית

שינוי קו בניין קדמי על פי סעיף 4.62.א.א.

2.2 עיקרי הוראות התוכנית

שינוי קו בניין קדמי מ-5.0 מ' ל-1.6 מ' לצורך הוספת מרפסות מקורות בחזית קדמית בהתאם לאחוזי בנייה המותרים.

2.3 נתונים כמותיים עיקריים בתוכנית

סה"כ שטח התוכנית – דונם

סוג נתון כמותי	סה"כ במצב המוצע	תוספת למצב המאושר	מצב מאושר	הערות
שטח התכנית – דונם	0.786	-	12	
מגורים – מספר יח"ד	12	-	12	
מגורים (שטח בניה עיקרי) – מ"ר	לא רלוונטי	-		

3. טבלת יעודי קרקע ותאי שטח בתוכנית

יעוד	תאי שטח	תאי שטח כפופים
לא רלוונטי		

על אף האמור בסעיף 1.7 - במקרה של סתירה בין היעוד או הסימון של תאי השטח בתשריט לבין המפורט בטבלה זו - יגבר התשריט על ההוראות בטבלה זו.

4 יעודי קרקע ושימושים

4.1	מגורים.
4.1.1	שימושים
א.	מגורים ג
4.1.2	הוראות
א.	קו בניין שינוי בקו בניין קדמי, כדי לאפשר תוספת של מרפסות בעומק של 2 מ' בחזית הבניין הקדמית.
ב.	הנחיות אדריכלות תותר תוספת של מרפסות מקורות בשטח מקסימום של 12 מ"ר או 10% משטח הדירה- הקטן ביניהם.

4.2	שם ייעוד:
4.2.1	שימושים
א.	
ב.	
ג.	
4.2.2	הוראות
א.	
ב.	
ג.	

(נא לא לצמצם כאן שורות. הגדרת העמוד עד כאן היא לאורך, ומהעמוד הבא היא לרוחב. נא למחוק הערה זו לפני הגשה)

6. הוראות נוספות

לא רלוונטי

6.1. בנין

לא רלוונטי

6.2. תנאים למתן היתר

אישור אדריכל העיר ומהנדס העיר לעיצוב הבניין עם הוספת המרפסות

7. ביצוע התוכנית



לא רלוונטי

7.1. שלבי ביצוע

7.2. מימוש התוכנית

זמן משוער לביצוע תכנית זו יהא תוך 5 שנים מיום אישורה.

8. חתימות

תאריך	חתימה	שם תאגיד / רשות מקומית	מספר זהות	שם פרטי ומשפחה	
05.04.2008		ועד הבית	022156459	אורי ארטו- נציג ועד הבית	מגיש התוכנית
					יזם בפועל (אם רלבנטי)
					בעלי עניין בקרקע
05.04.2008		אדריכלית	022911879	קפלן מיכל כרמון	עורך התכנית

רשימת תיוג – טופס נלווה למילוי על ידי עורך התוכנית

1. יש לסמן ? במקום המתאים.
2. יש לוודא כי ניתנה התייחסות לכל השאלות/ הסעיפים המופיעים בטופס.

לא	כן	נושא	סעיף בנוהל	תחום הבדיקה
<input checked="" type="checkbox"/>		האם התוכנית חייבת בתסקיר השפעה על הסביבה? ⁽¹⁾		כללי
<input checked="" type="checkbox"/>		האם התוכנית גובלת במחוז שכן?		
		אם כן, פרט: _____		
<input checked="" type="checkbox"/>		האם התוכנית גובלת במרחב תכנון מקומי שכן?		
		אם כן, פרט: _____		
<input checked="" type="checkbox"/>		האם נדרשת הודעת הפקדה לגופים ציבוריים?		
		אם כן, פרט: _____		
		האם התוכנית כוללת או משנה הוראות בדבר:		
<input checked="" type="checkbox"/>		• שמירה על בניינים או אתרים בעלי חשיבות היסטורית או ארכיאולוגית		
<input checked="" type="checkbox"/>		• שמירת מקומות קדושים		
<input checked="" type="checkbox"/>		• בתי קברות		
<input checked="" type="checkbox"/>		האם נדרשת הודעת הפקדה מיוחדת לתוכניות הנוגעות לטיסה?		
	<input checked="" type="checkbox"/>	האם נבדקה התוכנית בדיקה 'פרה-רולית' (מול לשכת התכנון המחוזית/ מינהל התכנון)?		רדיוסי מגן (2)
<input checked="" type="checkbox"/>		האם נמצאה התוכנית חודרת לתחום?		
<input checked="" type="checkbox"/>		האם בוצעה בדיקה מלאה לחדירת התוכנית לתחום רדיוסי מגן מול משרד הבריאות?		
<input checked="" type="checkbox"/>		האם נמצא כי התוכנית חודרת לתחום?		
	<input checked="" type="checkbox"/>	מספר התוכנית		התאמה בין התשריט להוראות התוכנית
	<input checked="" type="checkbox"/>	שם התוכנית	1.1	
	<input checked="" type="checkbox"/>	מחוז		
	<input checked="" type="checkbox"/>	סיווג (סוג, סמכות ואופי התוכנית)	1.4	
	<input checked="" type="checkbox"/>	מקום התוכנית (מרחב תכנון מקומי, רשות מקומית)	1.5	
	<input checked="" type="checkbox"/>	פרטי בעלי עניין (יזם, מגיש, בעלי קרקע)	1.8	
	<input checked="" type="checkbox"/>	חתימות (יזם, מגיש ועורך התוכנית)	8.2	

(1) עפ"י תקנות התכנון והבניה, תקנה 2 או 3 (תסקירי השפעה על הסביבה) התשי"ג-2003.
 (2) הערה: הבדיקה אינה נדרשת בתוכנית של תוספת בניה לגובה כלכד למבנה קיים ללא שינוי ייעוד.

לא	כן	נושא	סעיף בנוהל	תחום הבדיקה
	✓	האם מולאו כל סעיפי התוכנית על פי נוהל מבא"ת (או נרשם "לא רלבנטי")?		הוראות התוכנית
	✓	האם קיימים כל מסמכי התוכנית המוזכרים בסעיף 1.7 בנוהל מבא"ת?	1.7	מסמכי התוכנית
	✓	האם קיימים נספחי תנועה, בינוי וכו'?		
		אם כן, פרט: _____		
	✓	יעודי קרקע לפי טבלאות יעודי הקרקע שבנוהל מבא"ת	6.1 6.2	תשריט התוכנית (3)
	✓	קיום טבלת שטחים ובדיקה שסך כל השטחים במצב מאושר ומוצע-זתה	2.2.7	
	✓	קיום סימונים (מקרא, חץ צפון, קואורדינטות X, Y ברשת החדשה, קנה מידה, קו כחול שלם וסגור)	2.4.1 2.4.2	
	✓	קיום תרשימי סביבה (תרשים התמצאות כללית ותרשים הסביבה הקרובה)	2.3.2 2.3.3	
	✓	התשריט ערוך על רקע של מפת מדידה מעודכנת לשנה אחרונה, כולל חתימה וחתימת ⁽⁴⁾	4.1	
	✓	קיום תשריט מצב מאושר	4.3	
	✓	קיום תשריט מצב מוצע – בקנה מידה התואם להיקף התוכנית	4.4	
	✓	התאמה מלאה בין המקרא לבין התשריט בתשריטי מצב מאושר ומוצע (כל אחד בהתאמה)		
	✓	הגדרת קווי בנין מכבישים (סימון בתשריט/ רוזטות וכדומה)		
	✓	סימון מרחב תכנון, גבול שיפוט		
	✓	קיום נסח רישום מקורי ועדכני של החלקות הקיימות	1.8	איחוד וחלוקה (5)
	✓	קיום טבלת הקצאה ואיזון – ערוכה ע"י שמאי מוסמך (בתוכנית איחוד וחלוקה ללא הסכמה) או:	פרק 12	
	✓	קיום חתימה של כל בעלי הזכויות בתחום האיחוד והחלוקה (בתוכנית איחוד וחלוקה בהסכמה)		
	✓	קיום תצהירים חתומים של עורכי התוכנית	פרק 14	טפסים נוספים (5)
	✓	קיום מסמכים המעידים על היות מגיש התוכנית בעל עניין בקרקע	1.8	

(3) מספרי הסעיפים מתייחסים לחלק ב' בנוהל מבא"ת – "הנחיות לעריכת תשריט התוכנית".

(4) יש להתייחס לסעיף 1.5.5 בחלק א' בנוהל מבא"ת.


(5) מספרי הסעיפים מתייחסים לחלק א' בנוהל מבא"ת – "הנחיות לעריכת הוראות התוכנית".

תצהירים

תצהיר עורך התוכנית

אני החתום מטה מיכל קפלן כרמון (שם), מספר זהות 022911879 _____, מצהיר בזאת כדלקמן:

1. אני ערכתי את תוכנית מס' רגמק\1421 ששמה שינוי בקו בנין קדמי ברח' תרפ"ב 16 ברמת-גן _____ (להלן – "התוכנית").
 2. אני בעל ידע וניסיון בעריכת תוכניות. בעל הכשרה מקצועית בתחום אדריכלות בנין מספר רשיון 84754 _____.
 3. אני ערכתי את התוכנית בעצמי ובסיוע יועצים נוספים כמפורט להלן:
שם היועץ תחום מומחיותו והכשרתו הנושאים בתוכנית שנערכו על ידי/בסיוע יועץ
 א. _____
 ב. _____
 ג. _____
 4. הנני אחראי להכנת כל מסמכי התוכנית (הוראות, תשריט ונספחים) ולכל החומר שנלווה לתוכנית כחומר רקע או כמידע נוסף.
 5. הנני מאשר כי לפי מיטב ידיעתי המקצועית, נתוני התוכנית שהגשתי, כמפורט בסעיף 4, נכונים ותואמים את החוק, התקנות, מבנה אחיד לתוכנית והנחיות מוסדות התכנון.
 6. כמו כן, הנני מאשר כי המסקנות וההמלצות שהגשתי, כאמור, הן נכונות לפי מיטב ידיעתי ושיפוטי.
6. אני מצהיר כי השם דלעיל הוא שמי, החתימה דלמטה היא חתימתי, וכי תוכן תצהירי זה אמת.


X
1.4.08

חתימת המצהיר
תאריך

הצהרת המודד

מספר התוכנית: רגמק\1421

(בעת המדידה המקורית)

1. הריני מצהיר בזאת כי המפה הטופוגרפית המהווה רקע לתוכנית זו, נמדדה על ידי בתאריך 25.03.07 בהתאם להוראות החוק והתקנות בעניין.

X

א. חאיק
 חתימה

244
 מספר רשיון

א. חאיק
 שם המודד המוסמך

(בעת עדכון המדידה)

2. הריני מצהיר בזאת כי המפה הטופוגרפית המהווה רקע לתוכנית זו, נבדקה ונמצאה מעודכנת בתאריך 2.6.2008 והכל בהתאם להוראות החוק והתקנות בעניין.

X

א. חאיק
 חתימה

244
 מספר רשיון

א. חאיק
 שם המודד המוסמך

הסבר:

1. סעיף 1 ימולא על ידי המודד המוסמך שערך את המדידה המקורית של המפה הטופוגרפית.
2. סעיף 2 ימולא ככל שנערך עדכון למפה הטופוגרפית, על ידי המודד שערך את העדכון.

נספח הליכים סטטוטוריים

יחס בין התוכנית לבין תוכניות מופקדות			
מספר תוכנית מופקדת	סטטוס טיפול בתוכנית	מספר ילקוט פרסומים	תאריך

שימו לב! : טרם אישורה של התוכנית: יש לעדכן את סעיף 1.6 ולכלול בו תוכניות מופקדות שאושרו בינתיים

יחס בין התוכנית לבין התוספות בחוק			
שם התוספת	תחולת התוספת	שם מוסד התכנון המאשר	תאריך האישור
התוספת הראשונה לעניין קרקע חקלאית ושטחים פתוחים	התוספת אינה חלה.	ולקחשי"פ	
התוספת השניה לעניין סביבה חופית	התוספת אינה חלה.	ולחוו"ף	
התוספת הרביעית לעניין שימור מבנים	התוספת אינה חלה.		

אישור לפי סעיף 109 לחוק		
התוכנית נקבעה	תאריך ההחלטה	החלטה
טעונה אישור / לא טעונה אישור		אישור התוכנית/דחיית התוכנית

ערר על התוכנית			
שם ועדת הערר	מספר הערר	החלטת ועדת הערר	תאריך האישור

שימו לב! הוסיפו סעיף זה רק אם הוגש ערר, ומחקו את השורה/ות שאינן רלבנטיות.

משרד המשפטים
מנהל תביעות
29-04-2008