

חוק התכנון והבניה, התשכ"ה – 1965

הוראות התכנית

תכנית מס' 3560

תכנית מפורטת תא/מק/3560 "מתחם רשף"



תל-אביב-יפו.

מחוז

תל-אביב-יפו.

מרחב תכנון מקומי

תכנית מפורטת.

סוג התכנית

תוכן העניינים

4	1. זיהוי וסיווג התכנית
7	2. מטרת התכנית ועיקרי הוראותיה
7	3. טבלת יעודי קרקע ותאי שטח בתכנית
8	4. יעודי קרקע ושימושים
8	5. טבלת זכויות והוראות בניה
9	6. הוראות נוספות
9	7. ביצוע התכנית
10	8. אישורים וחתימות

חוק התכנון והבניה, התשכ"ה – 1965

הוראות התכנית

תכנית מס' 3560

מתחם רשף

מחוז	תל אביב-יפו
מרחב תכנון מקומי	תל אביב-יפו
סוג התכנית	תכנית מפורטת

דברי הסבר לתכנית

במקום קיים מבנה המשמש כתחנת עבודה של אגף התברואה של עיריית תל-אביב יפו. לאחר בחינת הנושא ע"י גורמי העירייה, הוחלט כי המיקום הולם את השימוש בפועל של תחנת עבודה של אגף התברואה ולכן יש לקדם תב"ע אשר תאפשר הוצאת היתר בנייה בדיעבד למבנה.

דף ההסבר מהווה מסמך רקע לתכנית ואיננו חלק ממסמכי הסטטוטוריים.

מחוז תל אביב-יפו

תכנית מס' 3560

1. זיהוי וסיווג התכנית

מתחם אגף התברואה בשכונת התקווה	1.1 שם התכנית
3.4 דונם	1.2 שטח התכנית
מתן תוקף	1.3 מהדורות שלב
מהדורה-2	מספר מהדורה
16/10/07	תאריך עדכון
תכנית מפורטת	1.4 סיווג התכנית סוג התכנית
איחוד וחלוקה בהסכמת כל הבעלים בתחום התכנית. ועדה מקומית	סוג איחוד וחלוקה מוסד התכנון המוסמך להפקיד את התכנית אופי התכנית
תכנית שמכוחה ניתן להוציא היתרים או הרשאות.	

1.5 מקום התכנית

מרחב תכנון מקומי ועדה מקומית תל אביב-יפו	1.5.1 נתונים כלליים
קואורדינטה מערב מזרח - Y 662283.7511	
קואורדינטה דרום צפון - X 180683.3407	
מתחם של מבני ציבור דרומית לרח' ההגנה ורח' רשף בשכונת התקווה הכולל מבנה בן קומה אחת המשמש כתחנת עבודה של אגף התברואה של עיריית תל אביב-יפו, מבנה נוסף בן קומה אחת המשמש מועדון עירוני לבני נוער ובייט עירוני ט"ז (שרק חלקו הקטן כלול בשטח התכנית. במתחם גובל מדרום וממזרח בגינת התקווה ומערב בבתי שכונת התקווה שלאורך רח' ורד.	1.5.2 תאור מקום
עיריית תל אביב-יפו	1.5.3 רשויות מקומיות בתכנית
רשות מקומית	רשויות מקומיות בתכנית
חלק מתחום הרשות	התייחסות לתחום הרשות
תל אביב-יפו	1.5.4 כתובות שבהן חלה התכנית
שכונת התקווה	ישוב שכונה
רשף	רחוב
20	מספר בית

1.5.5 גושים וחלקות בתכנית

מספר גוש	סוג גוש	חלק / כל הגוש	מספרי חלקות בשלמותן	מספרי חלקות בחלקן
6135	מוסדר	חלק מגוש		4

הכל על-פי הגבולות המסומנים בתשריט בקו הכחול.

1.5.6 גושים ישנים

לא רלבנטי

1.5.7 מגרשים מתכניות קודמות

לא רלבנטי

1.5.8 מהחבי תכנון גובלים בתכנית

1.6 יחס בין התכנית לבין תכניות אחרות ויחס לתוספות לחוק

1.6.1 יחס בין התכנית לבין תכניות מאושרות קודמות

מספר תכנית מאושרת	סוג יחס	הערה ליחס	מספר ילקוט פרסומים	תאריך
2215	שינוי	תכנית זו משנה רק את המפורט בתכנית זו וכל יתר הוראות 2215-ממשיכות-לחול.	3988	23/03/92
2215 א'1	כפיפות	תכנית זו אינה פוגעת בהוראות תכנית 2215 א'1. הוראות התכנית על שינויה תחולנה על הוראות תכנית זו.	4695	05/11/98
ע'1	כפיפות	תכנית זו אינה פוגעת בהוראות תכנית ע'1. הוראות התכנית על שינויה תחולנה על הוראות תכנית זו.	5167	18/03/03

1.6.2 יחס בין התכנית לבין תכניות מופקדות

לא רלבנטי

1.6.3 יחס בין התכנית לבין התוספות בחוק

לא רלבנטי

1.6.4 עדר על התכנית

לא רלבנטי

1.7 מסמכי התכנית

סוג המסמך	תחולה	קני"מ	מספר עמודים	מספר גיליונות	תאריך עריכת המסמך	עורך המסמך	גורם מאשר	תאריך האישור
הוראות התכנית	מחייב		12		01/11/06		ועדה מקומית	התכנית אושרה להפקדה ע"י
תשרטת התכנית הכולל סימון של חלוקה חדשה	מחייב	1:500		1	01/11/06		ועדה מקומית	הועדה המקומית 18/05/05

כל מסמכי התכנית מהווים חלק בלתי נפרד ממנה, משלימים זה את זה ויקראו כמקשה אחת. במקרה של סתירה בין המסמכים המחייבים לבין המנוחים יגברו המסמכים המחייבים. במקרה של סתירה בין המסמכים המחייבים לבין עצמם תגברנה ההוראות על התשריטים.

1.8 בעלי עניין / בעלי זכויות בקרקע / עורך התכנית ובעלי מקצוע מטעמו

1.8.1 מגיש התכנית

דוא"ל	פקס	טלפון	כתובת	שם ומספר תאגיד / שם רשות מקומית	שם ומספר זהות	מספר רישיון	שם פרטי ומשפחה	מקצוע / תואר	מגיש התכנית
	03 5216815	03 5217162	שד' בן גוריון 68 ת"א	מינהל ההנדסה, עיריית תל אביב -יפו.					

1.8.1.1 יזם בפועל

דוא"ל	פקס	טלפון	כתובת	שם ומספר תאגיד / שם רשות מקומית	מספר זהות	שם פרטי ומשפחה	מקצוע / תואר	יזם בפועל
		03 5217751	רח' אבן גבירול 69	הועדה המקומית, עיריית תל אביב -יפו.				

1.8.2 בעלי עניין בקרקע

דוא"ל	פקס	טלפון	כתובת	שם ומספר תאגיד / שם רשות מקומית	מספר זהות	שם פרטי ומשפחה	מקצוע / תואר	בעלי הקרקע
		5218400	רח' אבן גבירול 69	אגף הנכסים, עיריית ת"א				

1.8.3 עורך התכנית ובעלי מקצוע מטעמו לרבות מודד, שמאי, יועץ תנועה וכד'

דוא"ל	פקס	סלולרי	טלפון	כתובת	שם ומספר תאגיד / שם רשות מקומית	מספר רישיון	מספר זהות	שם פרטי ומשפחה	מקצוע / תואר	מודד
		050 7902848	03 5217280	שד' בן גוריון 68 ת"א	מינהל ההנדסה, עיריית תל אביב -יפו.	46148	056501562			
			03 9244846	רח' הלפיד 9, קריית מטלון, פתח תקווה		49521	059121244	חי שמעון		מודד

1.9 הגדרות בתכנית

בתכנית זו יחא לכל מונח מהמונחים המפורטים להלן הפרוש המופיע בצד ההגדרה, אלא אם כן משתמע אחרת מהוראות התכנית או מהקשר הדברים.
לא רלבנטי

כל מונח אשר לא הוגדר בתכנית זו, תהיה נודעת לו המשמעות הנתונה לו בחוק התכנון והבניה התשכ"ה – 1965 (להלן "החוק") או בתקנות שהותקנו מכוחו, וזאת בהיעדר כוונה אחרת משתמעת.

2. מטרת התכנית ועיקרי הוראותיה**2.1 מטרת התכנית**

הסדרת הפעילות העירונית במתחם לצרכי תחנת תברואה של עיריית תל אביב-יפו הפועלת במקום.

2.2 עיקרי הוראות התכנית

1. קביעת הוראות בדבר חלקה חדשה בהסכמת בעלים של חלקה 4 בגוש 6135, עפ"י פרק ג' סימן ז' לחוק התכנון והבניה ועפ"י סעיף 62 א"ס"ק 1.א. לחוק התכנון והבניה.
2. הגדלת שטחים לצרכי ציבור לפי סעיף 62 א"ס"ק 3. לחוק התכנון והבניה.
3. שינוי בקו הבניין עפ"י סעיף 62 א"ס"ק 4. לחוק התכנון והבניה.
4. קביעת הוראות ותנאים לקבלת חיתך בנייה.

2.3 נתונים כמותיים עיקריים בתכנית

הערות	תוספת למצב המאושר	סה"כ במצב המוצע	סוג נתון כמותי
	ללא שינוי	3.4 כ-3	שטח התכנית – דונם
		4,269 מ"ר	מבני ציבורה (שטח בניה עיקרי) – מ"ר

3. טבלת יעודי קרקע ותאי שטח בתכנית

תאי שטח כפופים	תאי שטח	יעוד
לא רלבנטי	4, 3, 1	מבנים ומסודות ציבור
	2	שטח ציבורי פתוח

4. יעודי קרקע ושימושים

4.1 מבנים ומסודות ציבור

4.1.1 שימושים

א. בהתאם להגדרת בנין ציבורי בהוראות תכנית R6: בנין המשמש, או נבנה, או מותאם להיות משמש, בין ברגל או בין לפרקס, כקסיה, מסגד, בית כנסת, או מרום אחר של פולחן ציבורי, או כבית חולים, בית הכנת אורחים, קולג', בית ספר, תיאטרון, ראינוע, אולם קונצרטים לרבים, אולם נשפים, אולם הרצאות לרבים, אולם תערוכות לרבים, או לכל צורך ציבורי אחר.

4.1.2 הוראות

א. בהתאם לטבלת הגבלות וזכויות בנייה בהוראות התכנית הראשית החלה במקום 2215.

4.2 שטח ציבורי פתוח

4.2.1 שימושים

א. בהתאם להוראות התכנית הראשית החלה במקום 2215.

4.2.2 הוראות

א. בהתאם להוראות התכנית הראשית החלה במקום 2215.

5. טבלת זכויות והוראות בניה

אזורי	קווי בנין (מטר)			מספר קומות	גובה מבנה (מטר)	תכנית תח (השטח)	אחוזי בניה כוללים (%)	שטחי בניה (מ"ר)			מס' תח שטח	יעוד	
	צנדי-שמאלי	צנדי-ימני	קדמי					מתחת לקובעת	מעל לקובעת	שטח עיקרי			שטח שירות
0	0	0	0	לפי תכנית ע" 1	9 מ'	60%	+140%	4,756 מ"ר	65	653	466.64	1	מבני ומסודות ציבור
								לא כולל וכוליות המוקנות מכוח תכנית ע" 1	224	2,238	1,598.47	3	
									143	1,433	1,023.40	4	
											391.64	2	ש"פ

*שטחי השירות נקבעים עפ"י הוראות תכנית 2215 א' לפי 10% מסה"כ השטח העיקרי או 30 מ"ר.

6. הוראות נוספות**6.1 תנאים למתן היתר בנייה**

אישור תכנית לצרכי רישום למגרשים החדשים עפ"י החלוקה החדשה כמסומן בתשריט התכנית. אישור מאת הרשות לאיכות הסביבה להבטחת מניעת מטרדים סביבתיים עקב פעילות תחנת העבודה של אגף התברואה במקום כלפי המגורים שמערב לה.

6.2 היטל השבחה

הועדה המקומית תכנון והבנייה רשאית לגבות הוצאות תכנון ופיתוח עפ"י סעיף 69 ס"ק 12 לחוק התכנית והבניה התשכ"ה 1965.

6.3 חניה

הסדרי החניה, הפריקה והטעינה יהיו בתיאום ובאישור אגף התנועה של עיריית ת"א – יפו. מספר מקומות החנייה הדרושים יהיה-בהתאם לתקן-החנייה שיהיה בתוקף בעת הוצאת היתר הבנייה.

7. ביצוע התכנית**7.1 שלבי ביצוע**

מספר שלב	תאור שלב	התנייה
1	היתר בנייה	הכנת תכנית לצרכי רישום כמפורט בסעיף 6.1 לעיל

7.2 מימוש התכנית

זמן משוער לביצוע התכנית – 30 שנה מיום אישורה.

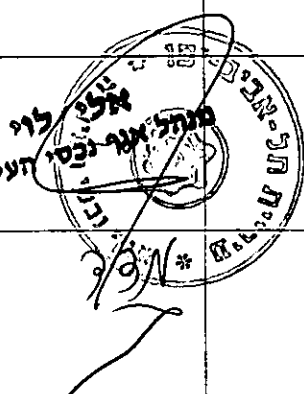
8. אישורים וחתימות

8.1 אישורים

אישורים להפקדה		
שם בעל התפקיד במוסד התכנון החותם על התכנית	חותמת מוסד התכנון וחתימת בעל התפקיד	
<p>עו"ד דורון ספיר יו"ר הועדה המקומית לתכנון ובנייה</p> <p>אדרי חזי ברקוביץ מהנדס העיר תל אביב - יפו</p> <p>אינג' אלדד מרחב משנה למהנדס העיר ומנהל אגף תביע</p>		ועדה מקומית


אישורים למתן תוקף											
שם בעל התפקיד במוסד התכנון החותם על התכנית	חותמת מוסד התכנון וחתימת בעל התפקיד										
	<div style="border: 1px solid black; padding: 5px;"> <p>הועדה המקומית לתכנון ולבניה תל-אביב - יפו</p> <p>מרחב תכנון תל אביב - יפו חוק התכנון והבנייה תשכ"ה - 1965</p> <p>אישור תכנית תכנית מס' 3560 "מתחם רשף" התכנית מאשרת מכון סעיף 108 (ג) לחוק החל מיום <u>16/11/07</u></p> </div>	ועדה מקומית									
	<table border="1" style="width: 100%;"> <tr> <td>מנהל האגף</td> <td>מהנדס העיר</td> <td>יו"ר הועדה/יו"ר ועדת המשנה</td> </tr> <tr> <td></td> <td></td> <td></td> </tr> <tr> <td></td> <td></td> <td>תאריך: <u>28/7/07</u></td> </tr> </table>	מנהל האגף	מהנדס העיר	יו"ר הועדה/יו"ר ועדת המשנה						תאריך: <u>28/7/07</u>	שר הפנים
מנהל האגף	מהנדס העיר	יו"ר הועדה/יו"ר ועדת המשנה									
		תאריך: <u>28/7/07</u>									

8.2 חתימות

תאריך	חתימה	שם ומספר תאגיד / שם רשות מקומית	מספר זהות	שם פרטי ומשפחה	
		עיריית תל-אביב - יפו מנהל אגף תכנון האגף לתכנון ובנין ערים שד' בן-גוריון 68, ת"א מיקוד 64514			מגיש התכנית
					יזם בפועל (אם רלבנטי)
					בעלי עניין בקרקע
30/6/08			05208203	33N אורי עוזד גבוקי סי' מחנודס העיר ומנהל אגף תכנון עיריית תל-אביב-יפו	עורך התכנית

בן-אמילנס (האגף-יפו) / מנכ"ל

רשימת תיוג – טופס נלווה למילוי על ידי עורך התוכנית



1. יש לסמן ✓ במקום המתאים.
2. יש לוודא כי ניתנה התייחסות לכל השאלות/ הסעיפים המופיעים בטופס.

לא	כן	נושא	סעיף בנוהל	תחום הבדיקה
✓		האם התוכנית חייבת בתסקיר השפעה על הסביבה? ⁽¹⁾		כללי
✓		האם התוכנית גובלת במחוז שכן?		
		אם כן, פרט: _____		
✓		האם נדרשת הודעת הפקדה לגופים ציבוריים?		
		אם כן, פרט: <ul style="list-style-type: none"> • עקב הקרבה של התכנית לרח' ההגנה, למרות שהיא אינה גובלת בו, נעשה תיאום מול המחלקה הסטטוטורית של חברת מסילות לנושא 23/04/06ב. • ב05/09/07 נעשה תיאום מול חברת זידורניב (מטעם רשות שדות התעופה). הגובה האבסולוטי של התכנית הוא 22.33 מעל פני הים. 		
		האם התוכנית כוללת או משנה הוראות בדבר:		
✓		• שמירה על בניינים או אתרים בעלי חשיבות היסטורית או ארכיאולוגית		
✓		• שמירת מקומות קדושים		
✓		• בתי קברות		
✓		האם נדרשת הודעת הפקדה מיוחדת לתוכניות הנוגעות לטיסה?		
✓		האם נבדקה התוכנית בדיקה 'פרה-רולית' (מול לשכת התכנון המחוזית/ מינהל התכנון)?		רדיוסי מגן
✓		האם נמצאה התוכנית חודרת לתחום?		
✓		האם בוצעה בדיקה מלאה לחדירת התוכנית לתחום רדיוסי מגן מול משרד הבריאות?		
✓		האם נמצא כי התוכנית חודרת לתחום?		
	✓	מספר התוכנית		התאמה בין התשריט להוראות התוכנית
	✓	שם התוכנית	1.1	
	✓	מחוז		
	✓	סיווג (סוג, סמכות ואופי התוכנית)	1.4	
	✓	מקום התוכנית (מרחב תכנון מקומי, רשות מקומית)	1.5	

⁽¹⁾ עפ"י תקנות התכנון והבניה, תקנה 2 או 3 (תסקירי השפעה על הסביבה) התשס"ג-2003.

לא	כן	נושא	סעיף בנוהל	תחום הבדיקה
	√	פרטי בעלי עניין (יזם, מגיש, בעלי קרקע)	1.8	
	√	חתימות (יזם, מגיש ועורך התוכנית)	8.2	
	√	האם מולאו כל סעיפי התוכנית על פי הנוהל (או נרשם "לא רלבנטי")?		הוראות התוכנית
	√	האם קיימים כל מסמכי התוכנית המוזכרים בסעיף 1.7 בנוהל מבא"ת?	1.7	מסמכי התוכנית
	√	האם קיימים נספחי תנועה, בינוי, חניה ותשתיות?		
	√	יעודי קרקע לפי טבלאות יעודי הקרקע שבנוהל מבא"ת	6.1, 6.2	
	√	קיום טבלת שטחים ובדיקה שסך כל השטחים במצב מאושר ומוצע-זהה	2.2.7	
	√	קיום סימונים- (מקרא, חץ-צפון, קואורדינטות-X,Y ברשת- החדשה, קנה מידה, קו כחול)	2.4.1- 2.4.2	
	√	קיום תרשימי סביבה (תרשים התמצאות כללית ותרשים הסביבה הקרובה)	2.3.2 2.3.3	
	√	התשריט ערוך על רקע של מפת מדידה מעודכנת לשנה אחרונה, כולל חתימה וחותמת ⁽³⁾ .	4.1	תשריט התוכנית (2)
	√	קיום תשריט מצב מאושר	4.3	
	√	קיום תשריט מצב מוצע – בקנה מידה התואם להיקף התוכנית	4.4	
	√	התאמה מלאה בין המקרא לבין התשריט בתשריטי מצב מאושר ומוצע (כל אחד בהתאמה)		
	√	הגדרת קווי בנין מכבישים (סימון בתשריט/ רוטות וכדומה)		
	√	סימון מרחב תכנון, גבול שיפוט		
	√	קיום נסח רישום מקורי ועדכני של החלקות הקיימות	1.8	איחוד וחלוקה (4)
	√	קיום טבלת הקצאה ואיזון – ערוכה ע"י שמאי מוסמך (בתוכנית איחוד וחלוקה ללא הסכמה) או : קיום חתימה של כל בעלי הזכויות בתחום האיחוד והחלוקה (בתוכנית איחוד וחלוקה בהסכמה)	פרק 12	
	√	קיום תצהירים חתומים של עורכי התוכנית	פרק 14	טפסים נוספים (4)
	√	קיום מסמכים המעידים על היות מגיש התוכנית בעל עניין בקרקע	1.8	

(2) מספרי הסעיפים מתייחסים לחלק ב' בנוהל מבא"ת – "הנחיות לעריכת תשריט התוכנית".

(3) יש להתייחס לסעיף 1.5.5 בחלק א' בנוהל מבא"ת.

(4) מספרי הסעיפים מתייחסים לחלק א' בנוהל מבא"ת – "הנחיות לעריכת הוראות התוכנית".

תצהירים

תצהיר עורך התוכנית

אני החתום מטה 3311 (שם), מסי תעודת זהות 052082013 מצהיר בזאת כדלקמן:

1. אני ערכתי את תוכנית מסי 3560 ששמה "מתחם רשף" (להלן - "התוכנית").

2. אני בעל ידע וניסיון בעריכת תוכניות. בעל הכשרה מקצועית בתחום אקטיב מספר רשיון 34790.

3. אני ערכתי את התוכנית בעצמי ובסיוע יועצים נוספים כמפורט להלן:

שם היועץ תחום מומחיותו והכשרתו הנושאים בתוכנית שנערכו על-ידי/בסיוע יועץ

- א. _____
- ב. _____
- ג. _____

4. הנני אחראי להכנת כל מסמכי התוכנית (הוראות, תשריט ונספחים) ולכל החומר שנלווה לתוכנית כחומר רקע או כמידע נוסף.

5. הנני מאשר כי לפי מיטב ידיעתי המקצועית, נתוני התוכנית שהגשתי, כמפורט בסעיף 4, נכונים ותואמים את החוק, התקנות, מבנה אחיד לתוכנית והנחיות מוסדות התכנון.

כמו כן, הנני מאשר כי המסקנות וההמלצות שהגשתי, כאמור, הן נכונות לפי מיטב ידיעתי ושיפוטי.

6. אני מצהיר כי השם דלעיל הוא שמי, החתימה דלמטה היא חתימתי, וכי תוכן תצהירי זה אמת.

אדרי' עודד גבולי
סי' מהנדס העיר
ומנהל אגף תכנון
עירונית תל אביב-יפו

חתימת המצהיר

בן מילרס (האז) - נמנה בתור


30/6/08

הצהרת המודד

מספר התוכנית: 3560

(בעת המדידה המקורית)

1. הריני מצהיר בזאת כי המפה הטופוגרפית המהווה רקע לתוכנית זו, נמדדה על ידי בתאריך 11/01/2004 בהתאם להוראות החוק והתקנות בעניין. *י' אהרן*




848
מספר רשיון

שמעון חיי
שם המודד המוסמך

(בעת עדכון המדידה)

2. הריני מצהיר בזאת כי המפה הטופוגרפית המהווה רקע לתוכנית זו, נבדקה ונמצאה מעודכנת בתאריך 25.03.2007 והכל בהתאם להוראות החוק והתקנות בעניין. *וינסן אהרן*



848
מספר רשיון

שמעון חיי
שם המודד המוסמך

(בתוכנית איחוד וחלוקה)

3. הריני מצהיר בזאת כי פרטי המגרשים המופיעים בטבלת ההקצאה נקבעו על-ידי בתאריך _____ בהתאם להוראות החוק והתקנות בעניין.

_____ חתימה

_____ מספר רשיון

_____ שם המודד המוסמך

הסבר:

1. סעיף 1 ימולא על ידי המודד המוסמך שערך את המדידה המקורית של המפה הטופוגרפית.
2. סעיף 2 ימולא ככל שנערך עדכון למפה הטופוגרפית, על ידי המודד שערך את העדכון.
3. סעיף 3 ימולא רק עבור תוכניות הכוללות איחוד וחלוקה בהסכמה או שלא בהסכמת הבעלים.

נספח הליכים סטטוטוריים

יחס בין התוכנית לבין תוכניות מופקדות			
מספר תוכנית מופקדת	סטטוס טיפול בתוכנית	מספר ילקוט פרסומים	תאריך
לא רלבנטי			

טרם אישורה של התוכנית:
יש לעדכן את סעיף 1.6 ולכלול בו תוכניות מופקדות שאושרו בינתיים

יחס בין התוכנית לבין התוספות בחוק			
שם התוספת	תחולת התוספת	שם מוסד התכנון המאשר	תאריך האישור
התוספת הראשונה לעניין קרקע חקלאית ושטחים פתוחים	• התוספת אינה חלה.		
התוספת השניה לעניין סביבה חופית	• התוספת אינה חלה.		
התוספת הרביעית לעניין שימור מבנים	• התוספת אינה חלה.		

אישור שר הפנים לפי סעיף 109 לחוק		
תאריך ההחלטה	תאריך ההחלטה	החלטה
30/08/07		אישור התוכנית
לא טעונה אישור השר		

ערר על התוכנית			
שם ועדת הערר	מספר הערר	אישור ועדת הערר	תאריך האישור
לא רלבנטי			

שימו לב! הוסיפו סעיף זה רק אם הוגש ערר, ומחקרו את השורה/ות שאינן רלבנטיות.