

### חוק התכנון והבניה, התשכ"ה - 1965

**מ א ש ר ת**

23.10.08  
מוקדמת מס' 9.....

**הוראות התוכנית**

תוכנית מס' רג/676/ב

שם תוכנית: משה שרת 45

מחוז: תל אביב  
מרחב תכנון מקומי: רמת - גן  
סוג תוכנית: תכנית מתאר מקומית ברמה מפורטת

#### אישורים

מתן תוקף	הפקדה
----------	-------

<p>הועדה המקומית לתכנון ולבניה-רמת-גן ת.ב.ע מס' ר"ג/676/2 מוקדמת מס' רג/676/2 240/27 בהתאם להחלטת הועדה בישיבתה מס' 2004/20 מיום 28/11/04 מתוקנת בהחלטת הועדה המחוזית בישיבתה מס' 728 מיום 22/1/07 בישיבתה מס' 992 מיום 14/7/08 בישיבתה מס' _____ מיום _____</p>	
--	--

<p>י"ר היע"ה תאריך</p>	<p>7.10.08 תאריך</p>
----------------------------	--------------------------


<p><b>משרד הפנים מחוז תל-אביב</b> חוק התכנון והבניה תשכ"ה - 1965 אישור תכנית מס' רג/676/2 הועדה המחוזית לתכנון ולבניה החליטה ביום 14.10.08 לאשר את התכנית.</p>	
--	--

<p>גילה אורון י"ר הועדה המחוזית</p>	
---	--

מאשרת

1. זיהוי וסיווג התוכנית

משה שרת 45	שם התוכנית	1.1 שם התוכנית ומספר התוכנית	יפורסם ברשומות
"רג / 676 / ב"	מספר התוכנית		
0.731 דונם		1.2 שטח התוכנית	
<ul style="list-style-type: none"> <li>• מילוי תנאים למתן תוקף</li> </ul>	שלב	1.3 מהדורות	
3	מספר מהדורה בשלב		
22/9/2008	תאריך עדכון המהדורה		
<ul style="list-style-type: none"> <li>• תוכנית מתאר מקומית ברמה מפורטת</li> </ul>	סוג התוכנית	1.4 סיווג התוכנית	יפורסם ברשומות
<ul style="list-style-type: none"> <li>• ללא איחוד וחלוקה.</li> </ul>	סוג איחוד וחלוקה		
<ul style="list-style-type: none"> <li>• כן</li> </ul>	האם מכילה הוראות של תכנית מפורטת		
<ul style="list-style-type: none"> <li>• לא</li> </ul>	האם כוללת הוראות לענין תכנון תלת מימדי		
<ul style="list-style-type: none"> <li>• ועדה מחוזית</li> </ul>	מוסד התכנון המוסמך להפקיד את התוכנית		
<ul style="list-style-type: none"> <li>• תוכנית שמכוחה ניתן להוציא היתרים או הרשאות בחלק מתחום התוכנית.</li> </ul>	היתרים או הרשאות		



**1.5 מקום התוכנית**

- 1.5.1 נתונים כלליים מרחב תכנון מקומי רמת - גן  
 קואורדינטה X (182,750)  
 קואורדינטה Y (666,065)
- 1.5.2 תיאור מקום רחוב משה שרת 45
- 1.5.3 רשויות מקומיות רשות מקומית רמת גן  
 התייחסות לתחום הרשות • חלק מתחום הרשות
- 1.5.4 כתובות שבהן חלה התוכנית יישוב שכונה רחוב מספר בית רמת גן רחוב משה שרת 45

**1.5.5 גושים וחלקות בתוכנית**

מספר גוש	סוג גוש	חלק / כל הגוש	מספרי חלקות בשלמותן	מספרי חלקות בחלקן
6125	• מוסדר	• חלק מהגוש	-	331

הכל על-פי הגבולות המסומנים בתשריט בקו הכחול.

**1.5.6 גושים ישנים**

מספר גוש	מספר גוש ישן
לא רלוונטי	לא רלוונטי

**1.5.7 מגרשים/תאי שטח מתוכניות קודמות שלא נרשמו כחלקות**

מספר תוכנית	מספר מגרש/תא שטח
לא רלוונטי	לא רלוונטי

**1.5.8 מרחבי תכנון גובלים בתוכנית**

לא רלוונטי
------------

מאשרת

1.6 יחס בין התוכנית לבין תוכניות מאושרות קודמות

תאריך	מספר ילקוט פרסומים	הערה ליחס	סוג יחס	מספר תכנית מאושרת
24/09/1989	3699	תכנית זו משנה רק את המפורט בתכנית זו וכל יתר ההוראות בתכניות ממשיכות לחול.	שינוי	רג/676/א
27/12/1979	2591		שינוי	רג/340
14/08/1980	2651		שינוי	רג/340/ג
29/03/1985	3181		שינוי	רג/340/ג/1
16/02/2006	5495		שינוי	רג/340/ג/15
12/01/2006	5480	תכנית זו אינה פוגעת בהוראות תכנית רג/340/ג/21. הוראות התכנית תחולנה על תכנית זו.	כפיפות	רג/340/ג/21
29/04/2004	5293	תכנית זו אינה פוגעת בהוראות תכנית רג/מק/17/ג/340. הוראות התכנית תחולנה על תכנית זו.	כפיפות	רג/מק/340/ג/17

## 1.7 מסמכי התוכנית

תאריך האישור	גורם מאשר	עורך המסמך	תאריך עריכת המסמך	מספר גיליונות	מספר עמודים	קני"מ	תחולה	סוג המסמך
		ארכוד אדריכלים בע"מ	22/9/2008	-	17	-	• מחייב	הוראות התוכנית
		ארכוד אדריכלים בע"מ	22/9/2008	1	-	1:250	• מחייב	תשריט התוכנית
		ארכוד אדריכלים בע"מ	22/9/2008	1	-	1:250	• מנחה	נספח בינוי
		קו - הנדסת תנועה בע"מ	7/9/2008	1	-	1:250	• מנחה	נספח תנועה

כל מסמכי התוכנית מהווים חלק בלתי נפרד ממנה, משלימים זה את זה ויקראו כמקשה אחת. במקרה של סתירה בין המסמכים לתוכנית ההוראות על המחייבים לבין המנחים יגברו המסמכים המחייבים. במקרה של סתירה בין המסמכים המחייבים לתוכנית ההוראות יגברו המסמכים המחייבים.

מאושרת

**1.8 בעלי עניין/ בעלי זכויות בקרקע/ עורך התוכנית ובעלי מקצוע מטעמו**

**1.8.1 מגיש התוכנית**

גוש/ חלקה(י)	דוא"ל	פקס	סולרי	טלפון	כתובת	מס' תאגיד	שם תאגיד / שם רשות מקומית	מספר רשיון	מספר זהות	שם פרטי ומשפחה	מקצוע / תואר
				6724393-03	רח' שרת 45 רמת-גן		רשות מקומית	לא רלוונטי	48877518	לוי ויקטור	לא רלוונטי
				6709480-03	רח' שרת 45 רמת-גן			לא רלוונטי	42878207	שמשון מנצור	לא רלוונטי

**1.8.2 יזם בפועל**

דוא"ל	פקס	סולרי	טלפון	כתובת	מס' תאגיד	שם תאגיד / שם רשות מקומית	מספר רשיון	מספר זהות	שם פרטי ומשפחה	מקצוע / תואר
									לא רלוונטי	לא רלוונטי

**1.8.3 בעלי עניין בקרקע**

דוא"ל	פקס	סולרי	טלפון	כתובת	מס' תאגיד	שם תאגיד / שם רשות מקומית	מספר זהות	שם פרטי ומשפחה	מקצוע / תואר
			6724393-03	רח' שרת 45 רמת-גן	לא רלוונטי	לא רלוונטי	48877518	ויקטור לוי	לא רלוונטי
			6709480-03	רח' שרת 45 רמת-גן	לא רלוונטי	לא רלוונטי	42878207	שמשון מנצור	לא רלוונטי

מצוינות

**1.8.4 עורך התכנית ובעלי מקצוע מטעמו**

דוא"ל	פקס	סולרי	טלפון	כתובת	מס' תאגיד	שם תאגיד / שם רשות מקומית	מספר רשיון	מספר זהות	שם פרטי ומשפחה	מקצוע / תואר
	6477392-03		6473128-03	רח' מיזאן 23 א' ת"א 69018	ח.פ. 512876541	ארכוז אדיכלים בע"מ	37367	55492656	דורון פרחס	אדיכל
	5608221-03		560821-03	רח' הרכבת 20 ת"א	-	לא רלוונטי	574	69338713	ראובן לאופר	מודד
	7416134-09		7450096-09	בר אילן 48 רעננה	ח.פ. 513766899	קו הנדסת תנועה	24920	50920479	קובי וטנברג	יועץ תנועה

**1.9 הגדרות בתוכנית**

כל מונח אשר לא הוגדר בתוכנית זו, תהיה נודעת לו המשמעות הנתונה לו בחוק התכנון והבניה התשכ"ה – 1965 (להלן "החוק") או בתקנות שהותקנו מכוחו, וזאת בהיעדר כוונה אחרת משתמעת.

**2. מטרת התוכנית ועיקרי הוראותיה**

**2.1 מטרת התוכנית**

שינוי ייעוד מאזור מגורים א' לאזור מגורים ב'

**2.2 עיקרי הוראות התוכנית**

- א. שינוי ייעוד מאזור מגורים א' לאזור מגורים ב'.
- ב. תוספת זכויות בנייה כך שסה"כ השטחים העיקריים לא יעלה על 714 מ"ר.
- ג. תוספת של 4 יחידות דיור' לשתיים הקיימות, סה"כ 6 יח"ד.
- ד. שינוי קווי בניין מזרחי ומערבי מ- 4 ל- 3.5 מ' (בהתאם לבינוי בפועל)
- ה. שינוי קו בניין קדמי מ- 5 מ' ל- 4 מ'
- ו. תוספת של קומה אחת מעל 2 הקומות הקיימות, כך שסה"כ גובה המבנה יהיה 2 קומות מעל קומת הקרקע וחדרי יציאה לגג.
- ז. הנחיות לעיצוב אדריכלי

**2.3 נתונים כמותיים עיקריים בתוכנית**

סה"כ שטח התוכנית – דונם 0.731

הערות	סה"כ מוצע בתכנית		שינוי (+/-) למצב המאושר	מצב מאושר	ערך	סוג נתון כמותי
	מתארי	מפורט				
תוספת של 313 מ"ר עיקרי		714	+	401	מ"ר	מגורים
תוספת של 4 יח"ד		6	+	2	מסי יח"ד	

**3. טבלת יעודי קרקע ותאי שטח בתוכנית**

יעוד	תאי שטח	תאי שטח כפופים
מגורים ב'	1	-

על אף האמור בסעיף 1.7 - במקרה של סתירה בין היעוד או הסימון של תאי השטח בתשריט לבין המפורט בטבלה זו - יגבר התשריט על ההוראות בטבלה זו.

**4 יעודי קרקע ושימושים**

4.1	שם ייעוד: מגורים ב'
4.1.1	שימושים
א.	מגורים
4.1.2	הוראות בניה
א.	זכויות הבניה יהיו כמפורט במטרות התכנית ובטבלת זכויות הבניה.
ב.	מס' הקומות: 2 קומות מעל קומת הקרקע וחדרי יציאה לגג
ג	סה"כ 6 יחידות דיור.
ד	קווי בנין כמסומן בתשריט
ה	קווי בנין לחניה - כמסומן בתשריט (קו בנין קדמי 4 מ', צדדי 0 מ', אחורי 0 מ').



**5. טבלת זכויות והוראות בניה – מצב מוצע**

אחורי	קווי בניה (מטר)		מספר קומות		גובה מבנה (מטר)	צפימות (יח"ד לדונם נטו)	מספר יח"ד	תכנית (%)	אחוזי בניה כוללים (%)	סה"כ שטחי בניה	שטחי בניה (מ"ר)		גודל מגורש/ מזערי/ מרבי (מ"ר)	מס' תא שטח	יעד		
	ציד-ימני	ציד-שמאלי	מתחת לקובעת	מעל לקובעת							מתחת לקובעת	מעל לקובעת				שירות	עיקרי
7	3.5	3.5	4	4													
קו בניין קומת מרתף			1	3	16	-	6	40%	161%	1175	325	—	136	714	731 מירבי	1	מגורים ב'
0	0	0	4	4													

\*חדרי יציאה לגג בהתאם תכנית רג/340/21.

מאשרת

**6. הוראות נוספות****6.1 בינוי**

- א. תוספת הבנייה תהיה ע"פ נספח בינוי מצ"ב ובתאום מלא עם האדריכל ומהנדס העיר. הוראה זו הינה הוראה מחייבת.
- ב. קומת חדרי היציאה לגג תבנה בנסיגה מינימלית של 1.2 מטר מכל החזיתות. הוראה זו הינה הוראה אדריכלית מחייבת. סטייה מהוראה זו תהווה סטייה ניכרת לתכנית.

**6.2 חניה**

- א. תקן החניה יהיה ע"פ התקן התקף בעת הוצאת היתר בניה.
- ב. פתרון חניה ליחדי הנוספות יהיה בתחום המגרש אך לא יותרו מתקני חנייה טכניים בחזית הבניין.
- ג. החנייה תהיה ע"פ נספח תנועה

**6.3 עיצוב אדריכלי**

- א. נספח הבינוי מחייב לנושאים: קווי בנין, הגבהים המרביים ומהווה תנאי למתן ההיתר, כולל נפח הבניה, חזיתות, חומרי גמר, גגות, גדרות ועיצוב הבניין.
- ב. חומרי הגמר יהיו: בטון לבן, זכוכית+אלומיניום אפור. גג אלומיניום אפור. הצללות – אלומיניום אפור. ספים – אלומיניום אפור כמו חלונות. טיח סטוקו אפור. טיח סטוקו אפור כהה. מעקות ברזל + צבע מטלרסט אפור 7.
- ג. גדרות – חיפוי אבן אפורה מסוג בטיש אזול.
- ד. שערים – פח צבוע – בגוון אפור או נירוסטה.
- ה. פיתוח – אבן משתלבת 10x10 בגוון שחור

**6.4 תנאים למתן היתר בניה**

- אישור תכנית עיצוב אדריכלי ע"י אדריכל העיר / מהנדס העיר, שתכלול תכנון מפורט לחזיתות הבניין וחומרי הגמר.

**6.5 איכות הסביבה**


- תנאי למתן היתר בניה יהיה – תיאום עם היחידה הסביבתית שבעיריית רמת-גן ואישורה

**6.6 מבנים להריסה**

- א. מבנה / גדר המסומן בסימון הריסה הינו מבנה / גדר המיועדים להריסה.
- ב. תנאי להיתר בניה יהיה ביצוע ההריסה בפועל של הבניינים / גדרות המסומנים בתשריט להריסה.

**6.7 היטל השבחה**

- א. הוועדה המקומית תטיל ותגבה היטל השבחה בהתאם להוראות התוספת השלישית לחוק.
- ב. לא יוצא היתר בנייה במקרקעין קודם ששולם היטל השבחה המגיע אותה שעה בשל אותם מקרקעין או שניתנה ערבות לתשלום בהתאם להוראות החוק.




**7. ביצוע התוכנית**

**7.1 שלבי ביצוע**

לא רלוונטי

**7.2 מימוש התוכנית**

זמן ביצוע התכנית 5 שנים מיום אישורה.



**8. חתימות**

תאריך	חתימה	שם ומספר תאגיד / שם רשות מקומית	מספר זהות	שם פרטי ומשפחה	
29.9.08	<i>[Handwritten signature]</i>	לא רלוונטי	48877518	ויקטור לוי	מגיש התכנית
29.9.08	<i>[Handwritten signature]</i>	לא רלוונטי	42878207	שמשון מנצור	
29.9.08	<i>[Handwritten signature]</i>	לא רלוונטי	48877518	ויקטור לוי	בעלי עניין בקרקע
29.9.08	<i>[Handwritten signature]</i>	לא רלוונטי	42878207	שמשון מנצור	
		ארכוד אדריכלים בע"מ ח.פ. 512876541 אדריכלות בין תחומי 2.10.08	55492656	אד' דורון פנחס	עורך התכנית

## רשימת תיוג – טופס נלווה למילוי על ידי עורך התוכנית

1. יש לסמן ✓ במקום המתאים.  
 2. יש לוודא כי ניתנה התייחסות לכל השאלות/ הסעיפים המופיעים בטופס.

לא	כן	נושא	סעיף בנוהל	תחום הבדיקה
✓		האם התוכנית חייבת בתסקיר השפעה על הסביבה? <sup>(1)</sup>		כללי
✓		האם התוכנית גובלת במחוז שכן?		
		אם כן, פרט: _____		
✓		האם התוכנית גובלת במרחב תכנון מקומי שכן?		
		אם כן, פרט: _____		
✓		האם נדרשת הודעת הפקדה לגופים ציבוריים?		
		אם כן, פרט: _____		
		האם התוכנית כוללת או משנה הוראות בדבר:		
✓		• שמירה על בניינים או אתרים בעלי חשיבות היסטורית או ארכיאולוגית		
✓		• שמירת מקומות קדושים		
✓		• בתי קברות		
✓		האם נדרשת הודעת הפקדה מיוחדת לתוכניות הנוגעות לטיסה?		רדיוסי מגן (2)
✓		האם נבדקה התוכנית בדיקה 'פרה-רולית' (מול לשכת התכנון המחוזית/ מינהל התכנון)?		
✓		האם נמצאה התוכנית חודרת לתחום?		
✓		האם בוצעה בדיקה מלאה לחדירת התוכנית לתחום רדיוסי מגן מול משרד הבריאות?		
✓		האם נמצא כי התוכנית חודרת לתחום?		
	✓	מספר התוכנית		התאמה בין התשריט להוראות התוכנית
	✓	שם התוכנית	1.1	
	✓	מחוז		
	✓	סיווג (סוג, סמכות ואופי התוכנית)	1.4	
	✓	מקום התוכנית (מרחב תכנון מקומי, רשות מקומית)	1.5	
	✓	פרטי בעלי עניין (יום, מגיש, בעלי קרקע)	1.8	

<sup>(1)</sup> עפ"י תקנות התכנון והבניה, תקנה 2 או 3 (תסקירי השפעה על הסביבה) התשי"ג-2003.  
<sup>(2)</sup> הערה: הבדיקה אינה נדרשת בתוכנית של תוספת בניה לגובה בלבד למבנה קיים ללא שינוי ייעוד.

לא	כן	נושא	סעיף בנוהל	תחום הבדיקה
	√	חתימות (יזם, מגיש ועורך התוכנית)	8.2	

לא	כן	נושא	סעיף בנוהל	תחום הבדיקה
	√	האם מולאו כל סעיפי התוכנית על פי נוהל מבא"ת (או נרשם "לא רלבנטי")?		הוראות התוכנית
	√	האם קיימים כל מסמכי התוכנית המוזכרים בסעיף 1.7 בנוהל מבא"ת?	1.7	מסמכי התוכנית
	√	האם קיימים נספחי תנועה, בינוי וכו'?		
	√	אם כן, פרט: נספח בינוי, נספח תנועה		
	√	יעודי קרקע לפי טבלאות יעודי הקרקע שבנוהל מבא"ת	6.1 6.2	תשריט התוכנית (3)
	√	קיום טבלת שטחים ובדיקה שסך כל השטחים במצב מאושר ומוצע-זהה	2.2.7	
	√	קיום סימונים (מקרא, חץ צפון, קואורדינטות X,Y ברשת החדשה, קנה מידה, קו כחול שלם וסגור)	2.4.1 2.4.2	
	√	קיום תרשימי סביבה (תרשים התמצאות כללית ותרשים הסביבה הקרובה)	2.3.2 2.3.3	
	√	התשריט ערוך על רקע של מפת מדידה מעודכנת לשנה אחרונה, כולל חתימה וחותמת <sup>(4)</sup> .	4.1	
	√	קיום תשריט מצב מאושר	4.3	
	√	קיום תשריט מצב מוצע – בקנה מידה התואם להיקף התוכנית	4.4	
	√	התאמה מלאה בין המקרא לבין התשריט בתשריטי מצב מאושר ומוצע (כל אחד בהתאמה)		
	√	הגדרת קווי בנין מכבישים (סימון בתשריט/ רוזטות וכדומה)		
	√	סימון מרחב תכנון, גבול שיפוט		
	√	קיום נסח רישום מקורי ועדכני של החלקות הקיימות	1.8	איחוד וחלוקה (5)
	√	קיום טבלת הקצאה ואיזון – ערוכה ע"י שמאי מוסמך (בתוכנית איחוד וחלוקה ללא הסכמה) או: קיום חתימה של כל בעלי הזכויות בתחום האיחוד והחלוקה (בתוכנית איחוד וחלוקה בהסכמה)	פרק 12	
	√	קיום תצהירים חתומים של עורכי התוכנית	פרק 14	טפסים נוספים (5)
	√	קיום מסמכים המעידים על היות מגיש התוכנית בעל עניין בקרקע	1.8	

<sup>(3)</sup> מספרי הסעיפים מתייחסים לחלק ב' בנוהל מבא"ת – "הנחיות לעריכת תשריט התוכנית".

<sup>(4)</sup> יש להתייחס לסעיף 1.5.5 בחלק א' בנוהל מבא"ת.

<sup>(5)</sup> מספרי הסעיפים מתייחסים לחלק א' בנוהל מבא"ת – "הנחיות לעריכת הוראות התוכנית".

## תצהירים

### תצהיר עורך התוכנית

אני החתום מטה דורון פנחס, מספר זהות 55492656, מצהיר בזאת כדלקמן:

1. אני ערכתי את תוכנית מסי רג' / 676 / ב ששמה משה שרת 45 (להלן – "התוכנית").
2. אני בעל ידע וניסיון בעריכת תוכניות. בעל הכשרה מקצועית בתחום אדריכלות מספר רשיון 37367.
3. אני ערכתי את התוכנית בעצמי ובסיוע יועצים נוספים כמפורט להלן:  
שם היועץ תחום מומחיותו והכשרתו הנושאים בתוכנית שנערכו על ידי/בסיוע יועץ

א. ראובן לאופר	מודד
ב. קובי וטנברג	ייעוץ תנועה
	נספח תנועה
4. הנני אחראי להכנת כל מסמכי התוכנית (הוראות, תשריט ונספחים) ולכל החומר שנלווה לתוכנית כחומר רקע או כמידע נוסף.
5. הנני מאשר כי לפי מיטב ידיעתי המקצועית, נתוני התוכנית שהגשתי, כמפורט בסעיף 4, נכונים ותואמים את החוק, התקנות, מבנה אחיד לתוכנית והנחיות מוסדות התכנון.
- כמו כן, הנני מאשר כי המסקנות וההמלצות שהגשתי, כאמור, הן נכונות לפי מיטב ידיעתי ושיפוטי.
6. אני מצהיר כי השם דלעיל הוא שמי, החתימה דלמטה היא חתימתי, וכי תוכן תצהירי זה אמת.

ארכיטקט אדריכלים בע"מ

אדריכלות בין תחומית

חתימת המצהיר

23/09/2008

2.10.08

תאריך

**תצהיר בעל מקצוע שהשתתף בעריכת תוכנית**

אני החתום מטה קובי וטנברג, מספר זהות 050920479,


מצהיר בזאת בכתב כדלקמן:

1. אני השתתפתי בעריכתה של תוכנית מס' רג' / 676 / ב ששמה משה שרת 45 (להלן – ה"תוכנית").
2. אני מומחה לתחום תנועה ותחבורה ויש בידי תעודה מטעם תמ"ש (הגוף המוסמך לרישוי בעלי המקצוע בתחום זה) שמספרה הוא 24920.
3. אני ערכתי את נספח תנועה בתוכנית.
4. אני בעל המומחיות וההכשרה המתאימה לחוות את דעתי המקצועית בנושאים המפורטים בסעיף 3 לעיל והנאמר בתוכנית בנושא משקף את חוות דעתי המקצועית.
5. הנני אחראי לתוכן הפרקים/נושאים בתוכנית אותם ערכתי ושהשתתפתי בעריכתם.
6. אני מצהיר כי השם דלעיל הוא שמי, החתימה דלמטה היא חתימתי, וכי תוכן תצהירי זה אמת.

  
חתימת המצהיר

210.08  
תאריך





**הצהרת המודד**

מספר התוכנית: רג / 676 / ב

(בעת המדידה המקורית)

1. הריני מצהיר בזאת כי המפה הטופוגרפית המהווה רקע לתוכנית זו, נמדדה על ידי בתאריך 21.01.2004 בהתאם להוראות החוק והתקנות בעניין.

  
חתימה  
לאופר ראובן-מודד מוסמך  
משרד טכני למדידות  
משרד: 5608221  
מען: 6993398

574  
מספר רשיון

ראובן לאופר  
שם המודד המוסמך

(בעת עדכון המדידה)

2. הריני מצהיר בזאת כי המפה הטופוגרפית המהווה רקע לתוכנית זו, נבדקה ונמצאה מעודכנת בתאריך 18.9.2008 והכל בהתאם להוראות החוק והתקנות בעניין.

  
חתימה  
לאופר ראובן-מודד מוסמך  
משרד טכני למדידות  
משרד: 5608221  
מען: 6993398

574  
מספר רשיון

ראובן לאופר  
שם המודד המוסמך