

חוק התכנון והבניה, התשכ"ה - 1965

תוקף

29.3.09
2
הכנית מוקדמת מס'

הוראות התוכנית

תוכנית מס'בב/מק/3079

שינוי בהוראות בינוי דירת הגג ברח' רבינו תם 4 6122/719

תל אביב
בני ברק
תכנית מפורטת

מחוז:
מרחב תכנון מקומי:
סוג תוכנית:

אישורים

מתן תוקף הפקדה

<p>הועדה המקומית לתכנון ולבניה בני ברק החליטה לאשר להפקדה / לתת תוקף לתכנית מס'בב/מק/ 3079 ביש/מס' 12008 ביום 15.12.08</p> <p>ממונה מחוז: תל אביב י"ד הועדה מנהלס הועדה</p> <p>29.3.09</p>	
----------------------------------------------------------------------------------------------------------------------------------------------------------------------------------------------------------------	--

--	--

--	--

דברי הסבר לתוכנית

תכנית בסמכות הועדה המקומית לשינוי בהוראות הבינוי שעפ"י תכנית דירות הגג לגבי השטח המינימאלי הדרוש ביח"ד שמתחת לדירת הגג.

דף ההסבר מהווה רקע לתוכנית ואינו חלק ממסמכי הסטטוטוריים.

1. זיהוי וסיווג התוכנית

שינוי בהוראות הבינוי דירת הגג ברח' רבנו תם 4	שם התוכנית	1.1 שם התוכנית ומספר התוכנית	יפורסם ברשומות
בב/מק/3079	מספר התוכנית		
310		1.2 שטח התוכנית	
	שלב	1.3 מהדורות	
1	מספר מהדורה בשלב		
05.08.2008	תאריך עדכון המהדורה		
• תוכנית מפורטת	סוג התוכנית	1.4 סיווג התוכנית	יפורסם ברשומות
• כן	האם מכילה הוראות של תכנית מפורטת מוסד התכנון המוסמך להפקיד את התוכנית		
• ועדה מקומית			
62 א(א) (5) לחוק	לפי סעיף בחוק		
• תוכנית שמכוחה ניתן להוציא היתרים או הרשאות.	היתרים או הרשאות		
ללא איחוד וחלוקה	סוג איחוד וחלוקה		
לא	האם כוללת הוראות לענין תכנון תלת מימדי		

1.5 מקום התוכנית

1.5.1 נתונים כלליים מרחב תכנון מקומי בני ברק

665700 קואורדינטה X
184675 קואורדינטה Y

1.5.2 תיאור מקום

צפון: רח' רבנו תם
דרום: חלקות 33, 34
מזרח: חלקה 718
מערב: חלקה 720

1.5.3 רשויות מקומיות רשות מקומית בתוכנית

התייחסות לתחום הרשות
● חלק מתחום הרשות

1.5.4 כתובות שבהן חלה התוכנית

בני ברק יישוב שכונה רחוב מספר בית
רבנו תם 4

1.5.5 גושים וחלקות בתוכנית

מספר גוש	סוג גוש	חלק / כל הגוש	מספרי חלקות בשלמותן	מספרי חלקות בחלקן
	6122 •	719 •		

הכל על-פי הגבולות המסומנים בתשריט בקו הכחול.

1.6 יחס בין התוכנית לבין תוכניות מאושרות קודמות

מספר תוכנית מאושרת	סוג יחס	הערה ליחס	מספר ילקוט פרסומים	תאריך
בב/מק/105/פ	• שינוי	כל ההוראות של התכנית המאושרות ימשיכו לחול למעט השינויים שעפ"י תכנית זו.	5455	13.11.05
בב/105/ב			2649	7.08.80
בב/107/א			2678	1.12.80

1.7 מסמכי התוכנית

תאריך האישור	גורם מאשר	עורך המסמך	תאריך עריכת המסמך	מספר גיליונות	מספר עמודים	מספר עמודים	קני"מ	תחולה	סוג המסמך
			05.08.2008			18		• מחייב	תקנון
						1	1:100	• מחייב	תשריט בינוי

כל מסמכי התוכנית מהווים חלק בלתי נפרד ממנה, משלימים זה את זה ויקראו כמקשה אחת. במקרה של סתירה בין המסמכים המחייבים לבין המנחים יגברו המסמכים המחייבים. במקרה של סתירה בין המסמכים המחייבים לבין עצמם תגברנה ההוראות על התשריטים.

1.8 בעלי עניין/ בעלי זכויות בקרקע/ עורך התוכנית ובעלי מקצוע מטעמו

1.8.1 מגיש התוכנית												
גוש/ חלקה(י)	דוא"ל	פקס	סלולרי	טלפון	כתובת	מס' תאגיד	שם תאגיד / שם רשות מקומית	רשות מקומית	מספר רישיון	מספר זהות	שם פרטי ומשפחה	מקצוע / תואר
				03-5109511	קויפמן 2		תל אביב		2106		יעקוב לרנר ע"ד עוד סלנים	מגיש התכנית

1.8.2 יזם בפועל											
דוא"ל	פקס	סלולרי	טלפון	כתובת	מס' תאגיד	שם תאגיד / שם רשות מקומית	רשות מקומית	מספר רישיון	מספר זהות	שם פרטי ומשפחה	מקצוע / תואר
			03-5109511	קויפמן 2		תל אביב		2106		יעקוב לרנר ע"ד עוד סלנים	מגיש התכנית

1.8.3 בעלי עניין בקרקע											
דוא"ל	פקס	סלולרי	טלפון	כתובת	מס' תאגיד	שם תאגיד / שם רשות מקומית	רשות מקומית	מספר זהות	מספר זהות ומשפחה	שם פרטי ומשפחה	מקצוע / תואר
			03-5109511	קויפמן 2		תל אביב		2106		יעקוב לרנר ע"ד עוד סלנים	מגיש התכנית

1.9 הגדרות בתוכנית

בתוכנית זו יהא לכל מונח מהמונחים המפורטים להלן הפרוש המופיע בצד ההגדרה, אלא אם כן משתמע אחרת מהוראות התוכנית או מהקשר הדברים.

מונח	הגדרת מונח

כל מונח אשר לא הוגדר בתוכנית זו, תהיה נודעת לו המשמעות הנתונה לו בחוק התכנון והבניה התשכ"ה – 1965 (להלן "החוק") או בתקנות שהותקנו מכוחו, וזאת בהיעדר כוונה אחרת משתמעת.

2. מטרת התוכנית ועיקרי הוראותיה**2.1 מטרת התוכנית**

- 2.1.1 שינוי בהוראות תכנית בב/מק/105/פ לגבי השטח הממוצע המינימלי של יחידות הדיור בקומה שמתחת לדירת הגג וזאת עפ"י סעיף 62א(א)(5) לחוק.
2.1.2 קביעת הוראות בינוי ותנאים למתן היתר.

2.2 עיקרי הוראות התוכנית

- 2.2.1 השטח הממוצע (שטח עיקרי + ממ"ד) של יחידות הדיור בקומה שמתחת לדירת הגג לא יפחת מ- 77.10 מ"ר וזאת לא בהתאם לקבוע בהוראות תכנית בב/מק/105/פ.
2.2.2 דירת הגג תיבנה בהתאם להוראות תכנית בב/מק/105/פ, לרבות בנושא שטח דירת הגג ונסיגות מקו מתווה הבניין, ולמעט השינוי שעפ"י תכנית זו.
2.2.3 לא יותרו חדרי גג מעל דירת הגג.
2.2.4 הבינוי הסופי של דירת הגג ייקבע בשלב הוצאת היתר הבניה בתאום עם מה"ע.

2.3 נתונים כמותיים עיקריים בתוכנית

סה"כ שטח התוכנית – דונם 310

הערות	סה"כ מוצע בתוכנית		שינוי (+/-) למצב המאושר	מצב מאושר	ערך	סוג נתון כמותי
	מתארי	מפורט				
	426			426	מ"ר	מגורים
	7			7	מסי יחיד	
					מ"ר	מגורים מיוחד
					מסי יחיד	
					מ"ר	משחר
					מ"ר	תעסוקה
					מ"ר	מבני ציבור

3. טבלת יעודי קרקע ותאי שטח בתוכנית

יעוד	תאי שטח	תאי שטח כפופים
אזור מגורים ג'	100	

4. יעודי קרקע ושימושים

שם ייעוד: אזור מגורים ג'	4.1
שימושים	4.1.1
מגורים	א.
	ב.
	ג.
הוראות	4.1.2
	א.
	ב.
	ג.

שם ייעוד:	4.2
שימושים	4.2.1
	א.
	ב.
	ג.
הוראות	4.2.2
	א.
	ב.
	ג.

6. הוראות נוספות**6.1. תנאים למתן היתר בניה**

א. הגשת תכנית לפיתוח המגרש בתאום עם מהנדס העיר.
 ב. הגשת תכנית עיצוב אדריכלי בתאום עם מהנדס העיר.

6.2. ההיטל השבחה

הועדה המקומית תגבה היטל השבחה כחוק.

6.3. חניה

החניה תהיה בהתאם לתקן התקף בזמן הוצאת היתר הבניה, לרבות עבור יחידות הדיור שעפ"י תכנית זו, ובתאם עם יועץ התנועה של העירייה.

6.4. מעמד תשריט הבינוי

הבינוי יהיה מחייב לגבי שטח יחידות הדיור ומנחה בשאר הנושאים.

6.5. סטייה ניכרת

בניית דירות בקומה שמתחת לדירת הגג בשטח פחות מהמותר עפ"י תכנית זו תהיה סטייה ניכרת.





7. ביצוע התוכנית**7.1. שלבי ביצוע**

מס' שלב	תאור שלב	התנייה

7.2. מימוש התוכנית

מועד משוער לביצוע: תוך 10 שנים מיום אישורה.

8. חתימות

תאריך	חתימה	שם תאגיד / רשות מקומית	מספר זהות	שם פרטי ומשפחה	
20/12/08					מגיש התוכנית
20/12/08					יזם בפועל (אם רלבנטי)
20/12/08					בעלי עניין בקרקע
21.12.08	 מונח ויסנברג אדריכל-בנין מ.ר. 39512		15799554	טו(ו) 01 ויסנברגר	עורך התכנית

רשימת תיוג – טופס נלווה למילוי על ידי עורך התוכנית

1. יש לסמן ✓ במקום המתאים.
 2. יש לוודא כי ניתנה התייחסות לכל השאלות/ הסעיפים המופיעים בטופס.
שימו לב! רשימה זו אינה גורעת מהוראות החוק ומתקנות התכנון והבניה.

תחום הבדיקה	סעיף בנוהל	נושא	כן	לא
מסמכי התוכנית	1.7	האם קיימים כל מסמכי התוכנית המוזכרים בסעיף 1.7 בנוהל מבא"ת?	✓	
		האם קיימים נספחי תנועה, בינוי, ניקוז וכו'?	✓	
		אם כן, פרט: _____		
הוראות התוכנית		האם מולאו כל סעיפי התוכנית על פי נוהל מבא"ת (או נרשם "לא רלבנטי")?	✓	
תשריט התוכנית ⁽¹⁾	6.1, 6.2	יעודי קרקע לפי טבלאות יעודי הקרקע שבנוהל מבא"ת	✓	
	2.2.7	קיום טבלת שטחים ובדיקה שסך כל השטחים במצב מאושר ומוצע-זהה	✓	
	2.4.1, 2.4.2	קיום סימונים (מקרא, חץ צפון, קואורדינטות X, Y ברשת החדשה, קנה מידה, קו כחול שלם וסגור)	✓	
	2.3.2, 2.3.3	קיום תרשימי סביבה (תרשים התמצאות כללית ותרשים הסביבה הקרובה)	✓	
	4.1	התשריט ערוך על רקע של מפת מדידה מעודכנת לשנה אחרונה, כולל חתימה וחתימת ⁽²⁾	✓	
	4.3	קיום תשריט מצב מאושר	✓	
	4.4	קיום תשריט מצב מוצע – בקנה מידה התואם להיקף התוכנית.	✓	
		התאמה מלאה בין המקרא לבין התשריט בתשריטי מצב מאושר ומוצע (כל אחד בהתאמה)	✓	
		הגדרת קווי בנין מכבישים (סימון בתשריט/ רוזטות וכדומה)	✓	
		סימון מרחב תכנון, גבול שיפוט	✓	
	התאמה בין התשריט להוראות התוכנית		מספר התוכנית	✓
1.1		שם התוכנית	✓	
		מחוז	✓	
1.4		סיווג (סוג, סמכות ואופי התוכנית)	✓	
1.5		מקום התוכנית (מרחב תכנון מקומי, רשות מקומית)	✓	
1.8		פרטי בעלי עניין (יזם, מגיש, בעלי קרקע)	✓	
8.2		חתימות (יזם, מגיש ועורך התוכנית)	✓	

⁽¹⁾ מספרי הסעיפים מתייחסים לחלק ב' בנוהל מבא"ת – "הנחיות לעריכת תשריט התוכנית.
⁽²⁾ יש להתייחס לסעיף 1.5.5 בחלק א' בנוהל מבא"ת.

לא	כן	נושא	סעיף בנוהל	תחום הבדיקה
✓		האם התוכנית חייבת בתסקיר השפעה על הסביבה? ⁽³⁾		כללי
✓		האם התוכנית גובלת במחוז שכן?		
		אם כן, פרט: _____		
✓		האם התוכנית גובלת במרחב תכנון מקומי שכן?		
		אם כן, פרט: _____		
✓		האם נדרשת הודעת הפקדה לגופים ציבוריים?		
		אם כן, פרט: _____		
		האם התוכנית כוללת או משנה הוראות בדבר:		
✓		• שמירה על בניינים או אתרים בעלי חשיבות היסטורית או ארכיאולוגית		
✓		• שמירת מקומות קדושים		
✓		• בתי קברות		
✓		האם נדרשת הודעת הפקדה מיוחדת לתוכניות הנוגעות לטיסה?		
✓		קיום נסח רישום מקורי ועדכני של החלקות הקיימות	1.8	איחוד וחלוקה (4)
✓		קיום טבלת הקצאה ואיזון – ערוכה ע"י שמאי מוסמך (בתוכנית איחוד וחלוקה ללא הסכמה) או:	פרק 12	
✓		קיום חתימה של כל בעלי הזכויות בתחום האיחוד והחלוקה (בתוכנית איחוד וחלוקה בהסכמה)		
	✓	קיום תצהירים חתומים של עורכי התוכנית	פרק 14	טפסים נוספים (4)
	✓	קיום מסמכים המעידים על היות מגיש התוכנית בעל עניין בקרקע	1.8	
✓		האם נדרשת התוכנית לנספח טיפול בחומרי הפירה ומילוי בהתאם להנחיות מינהל התכנון או מוסד התכנון?		חומרי הפירה ומילוי (5)
✓		במידה וכן, האם צורף לתוכנית נספח טיפול בחומרי הפירה ומילוי?		
✓		האם נבדקה התוכנית בדיקה מיקדמית ('Pre-Ruling') מול לשכת התכנון המחוזית/ מינהל התכנון?		רדיוסי מגן (6)
✓		האם נמצאה התוכנית חודרת לתחום?		
✓		האם בוצעה בדיקה מלאה לחדירת התוכנית לתחום רדיוסי מגן מול משרד הבריאות?		
✓		האם נמצא כי התוכנית חודרת לתחום?		

⁽³⁾ עפ"י תקנות התכנון והבניה, תקנה 2 או 3 (תסקירי השפעה על הסביבה) התשס"ג-2003, או עפ"י החלטת/הנחיות מוסד התכנון.

⁽⁴⁾ מספרי הסעיפים מתייחסים לחלק א' בנוהל מבא"ת – "הנחיות לעריכת הוראות התוכנית".

⁽⁵⁾ ראה התייחסות לנושא בפרק 10 בנוהל ובהנחיות האגף לתכנון נושאי מינהל התכנון באתר האינטרנט של משרד הפנים.

⁽⁶⁾ הערה: הבדיקה אינה נדרשת בתוכנית של תוספת בניה לגובה כלבד למבנה קיים ללא שינוי ייעוד.

תצהירים

תצהיר עורך התוכנית

אני החתום מטה _____ (שם), מספר זהות _____, מצהיר בזאת כדלקמן:

1. אני ערכתי את תוכנית מס' _____ ששמה _____ (להלן – "התוכנית").
2. אני בעל ידע וניסיון בעריכת תוכניות. בעל הכשרה מקצועית בתחום _____ מספר רשיון _____.
3. אני ערכתי את התוכנית בעצמי ובסיוע יועצים נוספים כמפורט להלן:

שם היועץ תחום מומחיותו והכשרתו הנושאים בתוכנית שנערכו על ידי/בסיוע יועץ

א. _____

ב. _____

ג. _____

4. הנני אחראי להכנת כל מסמכי התוכנית (הוראות, תשריט ונספחים) ולכל החומר שנלווה לתוכנית כחומר רקע או כמידע נוסף.
5. הנני מאשר כי לפי מיטב ידיעתי המקצועית, נתוני התוכנית שהגשתי, כמפורט בסעיף 4, נכונים ותואמים את החוק, התקנות, מבנה אחיד לתוכנית והנחיות מוסדות התכנון.
- כמו כן, הנני מאשר כי המסקנות וההמלצות שהגשתי, כאמור, הן נכונות לפי מיטב ידיעתי ושיפוטי.
6. אני מצהיר כי השם דלעיל הוא שמי, החתימה דלמטה היא חתימתי, וכי תוכן תצהירי זה אמת.

_____ חתימת המצהיר

_____ תאריך

תצהיר בעל מקצוע שהשתתף בעריכת תוכנית

אני החתום מטה _____ (שם), מספר זהות _____, מצהיר בזאת בכתב כדלקמן:

1. אני השתתפתי בעריכתה של תוכנית מסי' _____ ששמה _____ (להלן – ה"תוכנית").
2. אני מומחה לתחום _____ ויש בידי תעודה מטעם _____ (הגוף המוסמך לרישוי בעלי המקצוע בתחום זה) שמספרה הוא _____ או לחילופין (מחק את המיותר):
אני מומחה בתחום _____ שלא חלה לגביו חובת רישוי.
3. אני השתתפתי בעריכת / ערכתי את הנושאים _____ בתוכנית.
4. אני בעל המומחיות וההכשרה המתאימה לחוות את דעתי המקצועית בנושאים המפורטים בסעיף 3 לעיל והנאמר בתוכנית בנושא משקף את חוות דעתי המקצועית.
5. הנני אחראי לתוכן הפרקים/נושאים בתוכנית אותם ערכתי ושהשתתפתי בעריכתם.
6. אני מצהיר כי השם דלעיל הוא שמי, החתימה דלמטה היא חתימתי, וכי תוכן תצהירי זה אמת.

_____ חתימת המצהיר

_____ תאריך

הצהרת המודד

מספר התוכנית: _____

(בעת המדידה המקורית)

1. הריני מצהיר בזאת כי המפה הטופוגרפית המהווה רקע לתוכנית זו, נמדדה על ידי בתאריך _____ בהתאם להוראות החוק והתקנות בעניין.

_____ חתימה

_____ מספר רשיון

_____ שם המודד המוסמך

(בעת עדכון המדידה)

2. הריני מצהיר בזאת כי המפה הטופוגרפית המהווה רקע לתוכנית זו, נבדקה ונמצאה מעודכנת בתאריך _____ והכל בהתאם להוראות החוק והתקנות בעניין.

_____ חתימה

_____ מספר רשיון

_____ שם המודד המוסמך

(בתוכניות איחוד וחלוקה)

3. הריני מצהיר בזאת כי פרטי המגרשים המופיעים בטבלת ההקצאה נקבעו על-ידי בתאריך _____ בהתאם להוראות החוק והתקנות בעניין.

_____ חתימה

_____ מספר רשיון

_____ שם המודד המוסמך

הסבר:

1. סעיף 1 ימולא על ידי המודד המוסמך שערך את המדידה המקורית של המפה הטופוגרפית.
2. סעיף 2 ימולא ככל שנערך עדכון למפה הטופוגרפית, על ידי המודד שערך את העדכון.
3. סעיף 3 ימולא רק עבור תוכניות הכוללות איחוד וחלוקה בהסכמה או שלא בהסכמת הבעלים.

נספח הליכים סטטוטוריים

יחס בין התוכנית לבין תוכניות מופקדות			
מספר תוכנית מופקדת	סטטוס טיפול בתוכנית	מספר ילקוט פרסומים	תאריך

שימו לב! : טרם אישורה של התוכנית: יש לעדכן את סעיף 1.6 לכלול בו תוכניות מופקדות שאושרו בינתיים

יחס בין התוכנית לבין התוספות בחוק			
שם התוספת	תחולת התוספת	שם מוסד התכנון המאשר	תאריך האישור
התוספת הראשונה לעניין קרקע חקלאית ושטחים פתוחים	<ul style="list-style-type: none"> התוספת חלה. התוספת אינה חלה. 		
התוספת השניה לעניין סביבה חופית	<ul style="list-style-type: none"> התוספת חלה. התוספת אינה חלה. 		
התוספת הרביעית לעניין שימור מבנים	<ul style="list-style-type: none"> התוספת חלה. התוספת אינה חלה. 		

אישור לפי סעיף 109 לחוק		
התוכנית נקבעה	תאריך ההחלטה	החלטה
טעונה אישור / לא טעונה אישור		אישור התוכנית/דחיית התוכנית

ערר על התוכנית			
שם ועדת הערר	מספר הערר	החלטת ועדת הערר	תאריך האישור
ועדת ערר מחוזית - לפי סעיף 12 ג' לחוק.			
ועדת משנה לעררים של הוועדה המחוזית.			
ועדת משנה לעררים של המועצה הארצית.			

שימו לב! הוסיפו סעיף זה רק אם הוגש ערר, ומחקו את השורה/ות שאינן רלבנטיות.