

5374 שס

חוק התכנון והבניה, התשכ"ה - 1965

הוראות התוכנית

תוכנית מס' רג/340/ג/18/א

שם תוכנית: שינוי הוראות לעניין מעבר כלי רכב בשטח ציבורי פתוח

מאושרת

גרסה מס' 7
תאריך 7.6.09

מחוז: תל-אביב
מרחב תכנון מקומי: רמת גן
סוג תוכנית: מתאר מקומית

אישורים

מתן תוקף	הפקדה
<p>הועדה המקומית לתכנון ולבניה-רמת-גן ת.ב.ע מס' ר"ג/340/ג/18/א מוקדמת מס' 24/22/09 רג/340/ג/18/א</p> <p>בהתאם להחלטת הועדה בישיבתה מס' 24/22/09 מחוז תל-אביב</p> <p>בישיבתה מס' _____ מיום _____ בישיבתה מס' _____ מיום _____ בישיבתה מס' _____ מיום _____</p> <p>י"ר הועדה תאריך</p>	
<p>משרד הפנים מחוז תל-אביב חוק התכנון והבניה תשכ"ה-1965 אישור תכנית מס' רג/340/ג/18/א</p> <p>התכנית מאושרת מכח סעיף 108 ג' לחוק גילה ארון</p> <p>י"ר הועדה המחוזית תאריך</p>	

דברי הסבר לתוכנית

התכנית מציעה תיקון לסעיף מס' 10.2 להוראות התכנית המאושרת רג/340/ג/18 באופן שבו אישור מיוחד של הועדה המקומית יהיה תנאי למתן היתר בניה המתיר מעבר כלי רכב בשצ"פ לחלקות ברשימה שבסעיף 11 לתכנית.

דף ההסבר מהווה רקע לתוכנית ואינו חלק ממסמכי הסטטוטוריים.

26/05/2009

עמוד 2 מתוך 18


מאושרת

1. זיהוי וסיווג התוכנית

<p>1.1 שם התוכנית ומספר התוכנית</p> <p>שם התוכנית</p> <p>שינוי הוראות לעניין מעבר כלי רכב בשטח ציבורי פתוח.</p> <p>מספר התוכנית</p> <p>רג/340/ג/18/א</p>	<p>1.2 שטח התוכנית</p> <p>כל תחום שיפוט העיר רמת גן</p>	<p>1.3 מהדורות</p> <p>שלב</p> <p>מספר מהדורה בשלב</p> <p>1</p> <p>תאריך עדכון המהדורה</p> <p>26.5.09</p>	<p>1.4 סיווג התוכנית</p> <p>סוג התוכנית</p> <p>האם מכילה הוראות של תכנית מפורטת מוסד התכנון המוסמך להפקיד את התוכנית</p> <p>היתרים או הרשאות</p> <p>סוג איחוד וחלוקה</p> <p>האם כוללת הוראות לענין תכנון תלת מימדי</p>
<p>• תוכנית מתאר מקומית</p> <p>• כן</p> <p>• ועדה מחוזית</p>	<p>• תוכנית שמכוחה ניתן להוציא היתרים או הרשאות בחלק מתחום התוכנית.</p> <p>• תוכנית המהווה שינוי לתוכנית שממנה ניתן להוציא היתרים או הרשאות.</p> <p>• ללא איחוד וחלוקה.</p>	<p>• תוכנית שמכוחה ניתן להוציא היתרים או הרשאות בחלק מתחום התוכנית.</p> <p>• תוכנית המהווה שינוי לתוכנית שממנה ניתן להוציא היתרים או הרשאות.</p> <p>• ללא איחוד וחלוקה.</p>	<p>• לא</p>

26/05/2009

עמוד 3 מתוך 18

מאושרת

1.5 מקום התוכנית

- 1.5.1 נתונים כלליים מרחב תכנון מקומי רמת גן
 קואורדינאטה X (184,000)
 קואורדינאטה Y (664,000)
- 1.5.2 תיאור מקום
- 1.5.3 רשויות מקומיות בתוכנית רשות מקומית רמת גן
 • התייחסות לתחום הרשות כל תחום הרשות
- 1.5.4 כתובות שבהן חלה התוכנית
 יישוב שכונה רחוב מספר בית

1.5.5 גושים וחלקות בתוכנית

מספר גוש	סוג גוש	חלק / כל הגוש	מספרי חלקות בשלמותן	מספרי חלקות בחלקן
• כל תחום הרשות				

הכל על-פי הגבולות המסומנים בתשריט בקו הכחול.

1.5.6 גושים ישנים

מספר גוש	מספר גוש ישן
לא רלבנטי	

1.5.7 מגרשים/תאי שטח מתוכניות קודמות שלא נרשמו כחלקות

מספר תוכנית	מספר מגרש/תא שטח
לא רלבנטי	

1.5.8 מרחבי תכנון גובלים בתוכנית

תל-אביב, בני ברק, גבעתיים.

26/05/2009

עמוד 4 מתוך 18



1.6 יחס בין התוכנית לבין תוכניות מאושרות קודמות

תאריך	מספר ילקוט פרסומים	הערה ליחס	סוג יחס	מספר תוכנית מאושרת
27.12.1979	2591	תכנית זו משנה רק את המפורט בתכנית זו וכל יתר ההוראות בתכנית רג/340 על תיקוניה ממשיכות לחול.	• שינוי	רג/340 על תיקוניה
24.12.06	5607	תכנית זו משנה רק את המפורט בתכנית זו וכל יתר ההוראות בתכנית רג/340/ג/18 ממשיכות לחול.	• שינוי	רג/340/ג/18

28/05/2009

עמוד 5 מתוך 18




מאושרת

1.7 מסמכי התוכנית

תאריך האישור	גורם מאשר	עורך המסמך	תאריך עריכת המסמך	מספר גיליונות	מספר עמודים	קני"מ	תחולה	סוג המסמך
		אדר' חיים כהן	19.11.08		17		רקע	הוראות התוכנית
		אדר' חיים כהן	19.11.08			1:10,000	רקע	תשריט התוכנית

כל מסמכי התוכנית מהווים חלק בלתי נפרד ממנה, משלימים זה את זה ויקראו כמקשה אחת. במקרה של סתירה בין המסמכים המחייבים לבין המנחים יגברו המסמכים המחייבים. במקרה של סתירה בין המסמכים המחייבים לבין עצמם תגברנה ההוראות על התשריטים.



מאושרת

1.8 בעלי עניין / בעלי זכויות בקרקע / עורך התוכנית ובעלי מקצוע מטעמו

1.8.1 מגיש התוכנית

גוש / חלקה(ים)	דוא"ל	פקס	סולארי	טלפון	כתובת	מס' תאגיד	שם תאגיד / שם רשות מקומית	מספר רישיון	מספר זהות	שם פרטי ומשפחה	מקצוע / תואר
				03-6753375	רח' המעגל 26 ר"ג		ועדה מקומית לתכנון ובניה רמת גן.				

1.8.2 יזם בפועל

גוש / חלקה(ים)	דוא"ל	פקס	סולארי	טלפון	כתובת	מס' תאגיד	שם תאגיד / שם רשות מקומית	מספר רישיון	מספר זהות	שם פרטי ומשפחה	מקצוע / תואר
				03-6753375	רח' המעגל 26 ר"ג		ועדה מקומית לתכנון ובניה רמת גן.				

1.8.3 בעלי עניין בקרקע

גוש / חלקה(ים)	דוא"ל	פקס	סולארי	טלפון	כתובת	מס' תאגיד	שם תאגיד / שם רשות מקומית	מספר זהות	שם פרטי ומשפחה	מקצוע / תואר
										לא רלבנטי

1.8.4 עורך התכנית ובעלי מקצוע מטעמו

גוש / חלקה(ים)	דוא"ל	פקס	סולארי	טלפון	כתובת	מס' תאגיד	שם תאגיד / שם רשות מקומית	מספר זהות	שם פרטי ומשפחה	מקצוע / תואר	
				03-6753579	רח' המעגל 26 ר"ג.		אגף הנדסה עירונית ר"ג.	17319	9590225	חיים כהן	אדריכל

מאשרת

1.9 הגדרות בתוכנית

כל מונח אשר לא הוגדר בתוכנית זו, תהיה נודעת לו המשמעות הנתונה לו בחוק התכנון והבניה התשכ"ה - 1965 (להלן "החוק") או בתקנות שהותקנו מכוחו, וזאת בהיעדר כוונה אחרת משתמעת.

2. מטרת התוכנית ועיקרי הוראותיה

2.1 מטרת התוכנית

- קביעת הוראות למעבר כלי רכב בשטח ציבורי פתוח בנוסף להוראות הקבועות בתכנית רג/340/ג/18.

2.2 עיקרי הוראות התוכנית

- שינוי הוראות בדבר מעבר כלי רכב בשטח ציבורי פתוח וקביעה כי מעבר כלי רכב דרך שטח ציבורי פתוח יותר בחלקות כמפורט:
 - החלקות עפ"י רשימה שבסעיף 11 להוראות התכנית המאושרת רג/340/ג/18.
 - לחלקות הנוספות מעבר לרשימה בסעיף 11 להוראות תכנית רג/340/ג/18, יידרש אישור מיוחד של הועדה המקומית, כמוגדר בתכנית המתאר רג/340, והסכמת הועדה המחוזית כפי שנקבע בהוראות התכנית רג/340/ג/18.
 - תנאי להוצאת היתר בניה המתיר מעבר כלי רכב בשטח ציבורי פתוח עפ"י תכנית זו, לרבות החלקות עפ"י הרשימה שבסעיף 11 להוראות התכנית המאושרת רג/340/ג/18, יהיה:
 - פרסום הודעה על הבקשה להיתר ופרסום הודעה על גבי השלט, ומתן הזדמנות למי שעלול להיפגע, להשמיע את טענותיו.
 - דרכי הפרסום, שמיעת הטענות וההחלטה בבקשה כאמור, ייעשו בהתאם למתכונת הקבועה בסעיף 149 לחוק התכנון והבניה, התשכ"ה - 1965.

2.3 נתונים כמותיים עיקריים בתוכנית

סה"כ שטח התוכנית - דונם

לא רלבנטי.

3. טבלת יעודי קרקע ותאי שטח בתוכנית

יעוד	תאי שטח	תאי שטח כפופים
לא רלבנטי		

על אף האמור בסעיף 1.7 - במקרה של סתירה בין היעוד או הסימון של תאי השטח בתשריט לבין המפורט בטבלה זו - יגבר התשריט על ההוראות בטבלה זו.

26/05/2009

עמוד 8 מתוך 18


מאושרת

4 יעודי קרקע ושימושים

4.1	שם ייעוד: שטח ציבורי פתוח
4.1.1	שימושים
.א.	עפ"י הוראות תכנית רג/340/סעיף מס' 144 (ט).
.ב.	עפ"י הוראות רג/340/7.
.ג.	עפ"י הוראות רג/340/18.
4.1.2	הוראות
.א.	<ul style="list-style-type: none"> • מעבר כלי רכב דרך שטח ציבורי פתוח יותר בחלקות כמפורט להלן: <ol style="list-style-type: none"> 1. החלקות עפ"י רשימה שבסעיף 11 להוראות התכנית המאושרת רג/340/18. 2. לחלקות הנוספות מעבר לרשימה בסעיף 11 להוראות תכנית רג/340/18, יידרש אישור מיוחד של הועדה המקומית, כמוגדר בתכנית המתאר רג/340, והסכמת הועדה המחוזית כפי שנקבע בהוראות התכנית רג/340/18.

26/05/2009

עמוד 9 מתוך 18



5. טבלת זכויות והוראות בניה – מצב מוצע (לא רלבנטי)

אחוזי	קווי בנין (מטר)		מספר קומות		גובה מבנה (מטר)	תכנית (%) משטח תא השטח)	צפיפות ליונם (יח"ד)	מספר יח"ד	אחוזי בניה כוללים (%)	שטחי בניה סה"כ	שטחי בניה מ"ר/אחוזים				גודל מגרש/ מזערי/ מרבי (מ"ר)	מס' תא שטח	יעוד
	צדדי- שמאלי	צדדי- ימני	מתחת לקובעת	מעל לקובעת							מתחת לבניסה הקובעת	שטחי בניה	שירות	עיקרי			



עמוד 10 מתוך 18

26/05/2009

6. הוראות נוספות

6.1 תנאים למתן היתר בניה

- תנאי להוצאת היתר בניה המתיר מעבר כלי רכב בשטח ציבורי פתוח עפ"י תכנית זו, לרבות החלקות עפ"י הרשימה שבסעיף 11 להוראות התכנית המאושרת רג/340/ג/18, יהיה:
 1. פרסום הודעה על הבקשה להיתר ופרסום הודעה על גבי השלט, ומתן הזדמנות למי שעלול להיפגע, להשמיע את טענותיו.
 2. דרכי הפרסום, שמיעת הטענות וההחלטה בבקשה כאמור, ייעשו בהתאם למתכונת הקבועה בסעיף 149 לחוק התכנון והבנייה, התשכ"ה – 1965.

7. ביצוע התוכנית

7.1 שלבי ביצוע

לא רלבנטי.

7.2 מימוש התוכנית



לא רלבנטי.

26/05/2009

עמוד 11 מתוך 18

מאושרת

8. חתימות

תאריך	חתימה	שם תאגיד / רשות מקומית	מספר זהות	שם פרטי ומשפחה	
27.5.09					מגיש התוכנית
					יזם בפועל (אם רלבנטי)
					בעלי עניין בקרקע
27.5.09					עורך התכנית

26/05/2009

עמוד 12 מתוך 18

מאושרת

רשימת תיוג – טופס נלווה למילוי על ידי עורך התוכנית

1. יש לסמן ✓ במקום המתאים.
2. יש לוודא כי ניתנה התייחסות לכל השאלות/ הסעיפים המופיעים בטופס. שימו לב! רשימה זו אינה גורעת מהוראות החוק ומתקנות התכנון והבניה.

לא	כן	נושא	סעיף בנוהל	תחום הבדיקה
	V	האם קיימים כל מסמכי התוכנית המוזכרים בסעיף 1.7 בנוהל מבא"ת?	1.7	מסמכי התוכנית
	V	האם קיימים נספחי תנועה, בינוי, ניקוז וכו'?		
	V	אם כן, פרט: _____		
	V	האם מולאו כל סעיפי התוכנית על פי נוהל מבא"ת (או נרשם "לא רלבנטי")?		הוראות התוכנית
	V	יעודי קרקע לפי טבלאות יעודי הקרקע שבנוהל מבא"ת	6.1, 6.2	תשריט התוכנית⁽¹⁾
	V	קיום טבלת שטחים ובדיקה שסך כל השטחים במצב מאושר ומוצע-זהה	2.2.7	
	V	קיום סימונים (מקרא, חץ צפון, קואורדינטות X,Y ברשת החדשה, קנה מידה, קו כחול שלם וסגור)	2.4.1, 2.4.2	
	V	קיום תרשימי סביבה (תרשים התמצאות כללית ותרשים הסביבה הקרובה)	2.3.2, 2.3.3	
	V	התשריט ערוך על רקע של מפת מדידה מעודכנת לשנה אחרונה, כולל חתימה וחותמת ⁽²⁾ .	4.1	
	V	קיום תשריט מצב מאושר	4.3	
	V	קיום תשריט מצב מוצע – בקנה מידה התואם להיקף התוכנית.	4.4	
	V	התאמה מלאה בין המקרא לבין התשריט בתשריטי מצב מאושר ומוצע (כל אחד בהתאמה)		
	V	הגדרת קווי בנין מכבישים (סימון בתשריט/ רוזטות וכדומה)		
	V	סימון מרחב תכנון, גבול שיפוט		
	V	מספר התוכנית		התאמה בין התשריט להוראות התוכנית
	V	שם התוכנית	1.1	
	V	מחוז		
	V	סיווג (סוג, סמכות ואופי התוכנית)	1.4	
	V	מקום התוכנית (מרחב תכנון מקומי, רשות מקומית)	1.5	
	V	פרטי בעלי עניין (יזם, מגיש, בעלי קרקע)	1.8	
	V	חתימות (יזם, מגיש ועורך התוכנית)	8.2	

⁽¹⁾ מספרי הסעיפים מתייחסים לחלק ב' בנוהל מבא"ת – "הנחיות לעריכת תשריט התוכנית.
⁽²⁾ יש להתייחס לסעיף 1.5.5 בחלק א' בנוהל מבא"ת.

תחום הבדיקה	סעיף בנוהל	נושא	כן	לא
כללי		האם התוכנית חייבת בתסקיר השפעה על הסביבה? ⁽³⁾		V
		האם התוכנית גובלת במחוז שכן?		V
		אם כן, פרט: _____		
		האם התוכנית גובלת במרחב תכנון מקומי שכן?	V	
		אם כן, פרט: תל אביב, בני ברק, גבעתיים		
		האם נדרשת הודעת הפקדה לגופים ציבוריים?	V	
		אם כן, פרט: _____		
		האם התוכנית כוללת או משנה הוראות בדבר:		
		• שמירה על בניינים או אתרים בעלי חשיבות היסטורית או ארכיאולוגית	V	
		• שמירת מקומות קדושים	V	
	• בתי קברות	V		
	האם נדרשת הודעת הפקדה מיוחדת לתוכניות הנוגעות לטיסה?	V		
איחוד וחלוקה ⁽⁴⁾	1.8	קיום נסח רישום מקורי ועדכני של החלקות הקיימות	V	
	פרק 12	קיום טבלת הקצאה ואיזון – ערוכה ע"י שמאי מוסמך (בתוכנית איחוד וחלוקה ללא הסכמה) או:	V	
		קיום חתימה של כל בעלי הזכויות בתחום האיחוד והחלוקה (בתוכנית איחוד וחלוקה בהסכמה)	V	
טפסים נוספים ⁽⁴⁾	פרק 14	קיום תצהירים חתומים של עורכי התוכנית	V	
	1.8	קיום מסמכים המעידים על היות מגיש התוכנית בעל עניין בקרקע	V	
חומרי חפירה ומילוי ⁽⁵⁾		האם נדרשת התוכנית לנספח טיפול בחומרי חפירה ומילוי בהתאם להנחיות מינהל התכנון או מוסד התכנון?	V	
		במידה וכן, האם צורך לתוכנית נספח טיפול בחומרי חפירה ומילוי?	V	
רדיוסי מגן ⁽⁶⁾		האם נבדקה התוכנית בדיקה מיקדמית ('Pre-Ruling') מול לשכת התכנון המחוזית/ מינהל התכנון?	V	
		האם נמצאה התוכנית חודרת לתחום?	V	
		האם בוצעה בדיקה מלאה לחדירת התוכנית לתחום רדיוסי מגן מול משרד הבריאות?	V	
		האם נמצא כי התוכנית חודרת לתחום?	V	

⁽³⁾ עפ"י תקנות התכנון והבניה, תקנה 2 או 3 (תסקירי השפעה על הסביבה) התשס"ג-2003, או עפ"י החלטת/הנחית מוסד התכנון.

⁽⁴⁾ מספרי הסעיפים מתייחסים לחלק א' בנוהל מבא"ת – "הנחיות לעריכת הוראות התוכנית".

⁽⁵⁾ ראה התייחסות לנושא בפרק 10 בנוהל ובהנחיות האגף לתכנון נושאי מינהל התכנון באתר האינטרנט של משרד הפנים.

⁽⁶⁾ הערה: הבדיקה אינה נדרשת בתוכנית של תוספת בניה לגובה בלבד למבנה קיים ללא שינוי ייעוד.

תצהירים

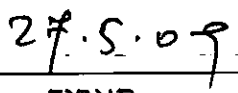
תצהיר עורך התוכנית

אני החתום מטה אדר' חיים כהן (שם), מספר זהות 9590225, מצהיר בזאת כדלקמן:

1. אני ערכתי את תוכנית מס' רג/340/ג/18/א ששמה שינוי הוראות לעניין מעבר כלי רכב בש.צ.פ(להלן – "התוכנית").
2. אני בעל ידע וניסיון בעריכת תוכניות. בעל הכשרה מקצועית בתחום אדריכלות מספר רשיון 17319.
3. אני ערכתי את התוכנית בעצמי ובסיוע יועצים נוספים כמפורט להלן:
שם היועץ תחום מומחיותו והכשרתו הנושאים בתוכנית שנערכו על ידי/בסיוע יועץ
א. _____
ב. _____
ג. _____
4. הנני אחראי להכנת כל מסמכי התוכנית (הוראות, תשריט ונספחים) ולכל החומר שנלווה לתוכנית כחומר רקע או כמידע נוסף.
5. הנני מאשר כי לפי מיטב ידיעתי המקצועית, נתוני התוכנית שהגשתי, כמפורט בסעיף 4, נכונים ותואמים את החוק, התקנות, מבנה אחיד לתוכנית והנחיות מוסדות התכנון.
- כמו כן, הנני מאשר כי המסקנות וההמלצות שהגשתי, כאמור, הן נכונות לפי מיטב ידיעתי ושיפוטי.
6. אני מצהיר כי השם דלעיל הוא שמי, החתימה דלמטה היא חתימתי, וכי תוכן תצהירי זה אמת.


חתימת המצהיר

26/05/2009


תאריך

עמוד 15 מתוך 18

תצהיר בעל מקצוע שהשתתף בעריכת תוכנית

אני החתום מטה _____ (שם), מספר זהות _____,

מצהיר בזאת בכתב כדלקמן:

1. אני השתתפתי בעריכתה של תוכנית מסי _____ ששמה _____ (להלן – ה"תוכנית").
2. אני מומחה לתחום _____ ויש בידי תעודה מטעם _____ (הגוף המוסמך לרישוי בעלי המקצוע בתחום זה) שמספרה הוא _____ או לחילופין (מחק את המיותר):
אני מומחה בתחום _____ שלא חלה לגביו חובת רישוי.
3. אני השתתפתי בעריכת / ערכתי את הנושאים _____ בתוכנית.
4. אני בעל המומחיות וההכשרה המתאימה לחוות את דעתי המקצועית בנושאים המפורטים בסעיף 3 לעיל והנאמר בתוכנית בנושא משקף את חוות דעתי המקצועית.
5. הנני אחראי לתוכן הפרקים/נושאים בתוכנית אותם ערכתי ושהשתתפתי בעריכתם.
6. אני מצהיר כי השם דלעיל הוא שמי, החתימה דלמטה היא חתימתי, וכי תוכן תצהירי זה אמת.

חתימת המצהיר

תאריך

הצהרת המודד

מספר התוכנית: _____

(בעת המדידה המקורית)

1. הריני מצהיר בזאת כי המפה הטופוגרפית המהווה רקע לתוכנית זו, נמדדה על ידי בתאריך _____ בהתאם להוראות החוק והתקנות בעניין.

חתימה

מספר רשיון

שם המודד המוסמך

(בעת עדכון המדידה)

2. הריני מצהיר בזאת כי המפה הטופוגרפית המהווה רקע לתוכנית זו, נבדקה ונמצאה מעודכנת בתאריך _____ והכל בהתאם להוראות החוק והתקנות בעניין.

חתימה

מספר רשיון

שם המודד המוסמך

(בתוכניות איחוד וחלוקה)

3. הריני מצהיר בזאת כי פרטי המגרשים המופיעים בטבלת ההקצאה נקבעו על-ידי בתאריך _____ בהתאם להוראות החוק והתקנות בנעניין.

חתימה

מספר רשיון

שם המודד המוסמך

הסבר:

1. סעיף 1 ימולא על ידי המודד המוסמך שערך את המדידה המקורית של המפה הטופוגרפית.
2. סעיף 2 ימולא ככל שנערך עדכון למפה הטופוגרפית, על ידי המודד שערך את העדכון.
3. סעיף 3 ימולא רק עבור תוכניות הכוללות איחוד וחלוקה בהסכמה או שלא בהסכמת הבעלים.

נספח הליכים סטטוריים

יחס בין התוכנית לבין תוכניות מופקדות			
מספר תוכנית מופקדת	סטטוס טיפול בתוכנית	מספר ילקוט פרסומים	תאריך

יחס בין התוכנית לבין התוספות בחוק				
שם התוספת	תחולת התוספת	שם המאשר	מוסד התכנון	תאריך האישור
התוספת הראשונה לעניין קרקע חקלאית ושטחים פתוחים	<ul style="list-style-type: none"> • התוספת חלה. • התוספת אינה חלה. 			
התוספת השניה לעניין סביבה חופית	<ul style="list-style-type: none"> • התוספת חלה. • התוספת אינה חלה. 			
התוספת הרביעית לעניין שימור מבנים	<ul style="list-style-type: none"> • התוספת חלה. • התוספת אינה חלה. 			

אישור לפי סעיף 109 לחוק		
התוכנית נקבעה	תאריך ההחלטה	החלטה
טעונה אישור / לא טעונה אישור	אישור התוכנית/דחיית התוכנית	

ערר על התוכנית			
שם ועדת הערר	מספר הערר	החלטת ועדת הערר	תאריך האישור
ועדת ערר מחוזית - לפי סעיף 12 ג' לחוק.			
ועדת משנה לעררים של הוועדה המחוזית.			
ועדת משנה לעררים של המועצה הארצית.			