

קא/מק/225
מאושרת

חוק התכנון והבניה, התשכ"ה - 1965

הוראות התוכנית
תוכנית מס' קא/מק/225
שם תוכנית: "מתחם הכלנית - קרית אונו"

מחוז: תל אביב
 מרחב תכנון מקומי: קרית אונו
 סוג תוכנית: תכנית מפורטת

אישורים

מתן תוקף	הפקדה
<p>הועדה המקומית לתכנון ובניה אונו אישור תוכנית מס' קא/מק/225 הועדה המקומית החליטה לאשר את התכנית בישיבה מס' 201203 ביום 28.3.12</p> <p>ממון/מחיר: _____ תל-צ: 201203</p> <p>מחיר: _____ הועדה: _____ קי"ר: _____ הועדה: _____</p>	<p>הועדה המקומית לתכנון ובניה אונו הפקדה תוכנית מס' קא/מק/225 הועדה המקומית החליטה להפקיד את התכנית בישיבה מס' 201203 ביום 28.3.12</p> <p>מחיר: _____ קי"ר: _____</p>
<p>הועדה המקומית לתכנון ובניה אונו תוכנית מס' קא/מק/225 נבדק ע"י: _____ אישור מהנדס הועדה: _____ תאריך: 25.7.12</p>	


קא/מק/225

מאושרת


מנהל

ד.ס. בניין ערים – אדריכלים ותכנון בע"מ

דברי הסבר לתוכנית




דף ההסבר מהווה רקע לתוכנית ואינו חלק ממסמכיה הסטטוטוריים.



1. זיהוי וסיווג התוכנית

שם התוכנית ומספר התוכנית	שם התוכנית	שם התוכנית ומספר התוכנית	יפורסם ברשומות
1.1	שם התוכנית ומספר התוכנית	"מתחם הכלנית – קרית אונו"	
	מספר התוכנית	קא/מק/225	
1.2	שטח התוכנית	18.50 דונם	
1.3	מהדורות	שלב	
	מספר מהדורה בשלב	הפקדה • 1	
	תאריך עדכון המהדורה	יולי 2012	
1.4	סיווג התוכנית	סוג התוכנית	יפורסם ברשומות
	האם מכילה הוראות של תכנית מפורטת מוסד התכנון המוסמך להפקיד את התוכנית	תוכנית מפורטת • כן • ועדה מקומית •	
	לפי סעיף בחוק	62 א (א) (1)	
	היתרים או הרשאות	תוכנית שמכוחה ניתן להוציא היתרים או הרשאות.	
	סוג איחוד וחלוקה	איחוד ו/או חלוקה ללא הסכמת הבעלים בתחום התכנית.	
	האם כוללת הוראות לענין תכנון תלת מימדי	לא •	

מאוסרת



1.5 מקום התוכנית

1.5.1 נתונים כלליים מרחב תכנון מקומי קרית אונו

קואורדינטה X 187,284
קואורדינטה Y 662,675

1.5.2 תיאור מקום

צפון : רחי' הרוגי מלכות בבל
דרום : חלקה 401 - קניון קרית אונו
מזרח : רחי' לוי אשכול
מערב : שטח ציבורי פתוח (חלקה 29 בגוש 6491)

1.5.3 רשויות מקומיות רשות מקומית קרית אונו

התייחסות לתחום הרשות נפה • חלק מתחום הרשות

תל אביב

1.5.4 כתובות שבהן חלה התוכנית

יישוב קרית אונו
שכונה שאול המלך

יפורסם ברשומות

רחוב	לוי אשכול
מספר בית	18÷20, 14÷16, 8÷12
רחוב	הכלנית
מספר בית	2÷6, 1÷17
רחוב	הרוגי מלכות בבל
מספר בית	1÷7

1.5.5 גושים וחלקות בתוכנית

מספר גוש	סוג גוש	חלק / כל הגוש	מספרי חלקות בשלמותן	מספרי חלקות בחלקן
6491	מוסדר	חלק מהגוש	91,90,89, 87,86,32,25-24	22, 23,82,94
6496	מוסדר	חלק מהגוש	76,79	223,215,222,220

הכל על-פי הגבולות המסומנים בתשריט בקו הכחול.

1.5.6 גושים ישנים

מספר גוש	מספר גוש ישן
ל"ר	ל"ר

1.5.7 מגרשים/תאי שטח מתוכניות קודמות שלא נרשמו כחלקות

מספר תוכנית	מספר מגרש/תא שטח
קא/402	101,201,301,101/a,201/a,301/a,301/b 401,402,403,404 501,502,503,504, 601,602,603

1.5.8 מרחבי תכנון גובלים בתוכנית

ל"ר

מאשרת

ד.ס. בניין ערים - אדריכלים ותכנון בע"מ

1.6 יחס בין התוכנית לבין תוכניות מאושרות קודמות

תאריך	מספר ילקוט פרסומים	הערה ליחס	סוג יחס	מספר תוכנית מאושרת
		על תכנית זו תחולנה הוראות תכנית קא/402, בכל מקרה של שתירה יגברו הוראות תכנית קא/402	כפיפות	קא/402

מאושר

1.7 מסמכי התוכנית

תאריך האישור	גורם מאשר	עורך המסמך	תאריך עריכת המסמך	מספר גיליונות	מספר עמודים	קני"מ	תחולה	סוג המסמך
	ו.מקומית	ד.ס.בנין ערים	יולי 2012	ל"ר	21	ל"ר	מחייב	הוראות התכנית
	ו.מקומית	ד.ס. בנין ערים	22.07.2012	1	ל"ר	1:500	מחייב	תשריט התכנית
	ו.מקומית	שאל רוזנברג		ל"ר	10	ל"ר	מחייב	טבלאות איזון ולוחות הקצאה

כל מסמכי התוכנית מהווים חלק בלתי נפרד ממנה, משלימים זה את זה ויקראו כמקשה אחת. במקרה של סתירה בין המסמכים המחייבים לבין המנחים יגברו המסמכים המחייבים. במקרה של סתירה בין המסמכים המחייבים לבין עצמם תגברנה ההוראות על התשריטים.

מאושדות

1.8 בעלי-עניין / בעלי זכויות בקרקע / עורך התוכנית / בעלי מקצוע מטעמו

1.8.1 מגיש התכנית

דוא"ל	פקס	סלולרי	טלפון	כתובת	שם ומספר תאגיד / שם רשות מקומית	מספר רישיון	מספר זהות	שם פרטי ומשפחה	שם מקצוע / תואר	מגיש התכנית
maslavi@netvision.net.il	03-5338437		03-5339212	משה אביב 1 אור יהודה 60371	מצלאוו תברה לבנין בע"מ	לי"ר	לי"ר	לי"ר	לי"ר	

1.8.1.1 יוזם התכנית

דוא"ל	פקס	סלולרי	טלפון	כתובת	שם ומספר תאגיד / שם רשות מקומית	מספר רישיון	מספר זהות	שם פרטי ומשפחה	שם מקצוע / תואר	יוזם התכנית 1	יוזם התכנית 2
Planning@kiratono.muni.il	03-5311246		03-5311166	סקולוב 13 קרית אונו	העדה המקומית לתכנון ולבניה אונו	לי"ר	לי"ר	לי"ר	לי"ר		
maslavi@netvision.net.il	03-5338437		03-5339212	משה אביב 1 אור יהודה 60371	מצלאוו תברה לבנין בע"מ	לי"ר	לי"ר	לי"ר	לי"ר		

1.8.2 בעלי עניין בקרקע

דוא"ל	פקס	סלולרי	טלפון	כתובת	שם ומספר תאגיד / שם רשות מקומית	מספר רישיון	מספר זהות	שם פרטי ומשפחה	שם מקצוע / תואר	בעל קרקע 1	בעל קרקע 2
	03-7632010	לי"ר	03-7632000	מנחם בגין 121, תל אביב	קרן קיימת לישראל עו"י מנהל מקרקעי ישראל ואחרים	לי"ר	לי"ר	לי"ר	לי"ר		
riki@kiryatono.muni.il	03-5311138	לי"ר	03-5311119	הנשיא 54	עיריית קרית אונו	לי"ר	לי"ר	לי"ר	לי"ר		

1.8.3 עורך התכנית ובעלי מקצוע מטעמו לרבות מודד, שמאי, יועץ תנועה וכד'


דוא"ל	פקס	סלולרי	טלפון	כתובת	שם ומספר תאגיד	מספר רישיון	מספר זהות	שם פרטי ומשפחה	שם מקצוע / תואר	שמואי
mail@ds-arch.co.il	03-5625632		03-5625623	קרליבך 14 תל אביב	ד.ס.בניין ערים אדריכלים ותכנון בע"מ	115694	028547610	יואב השמשוני	אדריכל	
mail@pinkas.co.il	03-5345938		03-6355773	גולומב 17 קרית אונו 55000	א.פנקס ובנו מודדים מוסמכים	780		עירית פנקס	מודד	
r-shamay@inter.net.il			03-5752033	בן גוריון זרמת גן	שאו"ל רוזנברג-שמאי מקרקעין בע"מ			שאו"ל רוזנברג	שמאי	

1.9 הגדרות בתוכנית

בתוכנית זו יהא לכל מונח מהמונחים המפורטים להלן הפרוש המופיע בצד ההגדרה, אלא אם כן משתמע אחרת מהוראות התוכנית או מהקשר הדברים.

הגדרת מונח	מונח

כל מונח אשר לא הוגדר בתוכנית זו, תהיה נודעת לו המשמעות הנתונה לו בחוק התכנון והבניה התשכ"ה – 1965 (להלן "החוק") או בתקנות שהותקנו מכוחו, וזאת בהיעדר כוונה אחרת משתמעת.



מאוסר

2. מטרת התוכנית ועיקרי הוראותיה

2.1 מטרת התוכנית

- תכנית איחוד וחלוקה ללא הסכמת הבעלים בתחום התכנית .

2.2 עיקרי הוראות התוכנית

א. איחוד וחלוקה של מגרשים כמשמעותם בפרק ג' סימן ז' ובלבד שאין בתכנית שינוי בשטח הכולל של כל יעוד . על פי סעיף 62א (א) (1) לחוק התכנון והבניה.

מאוסרת

2.3 נתונים כמותיים עיקריים בתוכנית

הערות	סה"כ במצב המוצע		שינוי (+/-) למצב המאוסר	מצב מאוסר	ערך	סוג נתון כמותי
	מתארי	מפורט				
				18.500	דונם	שטח התוכנית

הערה: נתוני טבלה זו נועדו לאיסוף מידע סטטיסטי ואין בהם כדי לשנות הוראות המצב המאוסר סטטוטורית או המוצע בתוכנית זו, לפיכך בכל מקרה של סתירה בין נתוני טבלה זו לנתוני טבלה 5 – "זכויות והוראות בניה – מצב מוצע" (עמ' 35), גובר האמור בטבלה 5.

מאושרת

3. טבלאות יעודי קרקע, תאי שטח ושטחים בתוכנית

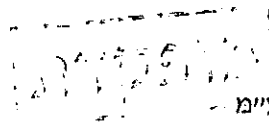
3.1 טבלת יעודי קרקע

יעוד	תאי שטח	תאי שטח כפופים
יעוד קרקע עפ"י תכנית מאושרת אחרת	001	

על אף האמור בסעיף 1.7 - במקרה של סתירה בין היעוד או הסימון של תאי השטח בתשריט לבין המפורט בטבלה זו - יגבר התשריט על ההוראות בטבלה זו.

3.2 טבלת שטחים

מצב מוצע			מצב מאושר		
בדונם	ב-%	יעוד	בדונם	ב-%	יעוד
18.500	100.00	יעוד קרקע עפ"י תכנית מאושרת אחרת	18.500	100.00	יעוד קרקע עפ"י תכנית מאושרת אחרת
18.500	100.00	סה"כ	18.500	100.00	סה"כ



4 יעודי קרקע ושימושים

4.1 יעוד קרקע עפ"י תכנית מאושרת אחרת

4.1.1 שימושים

א. עפ"י תכנית קא/402

4.1.2 הוראות בניה

א. עפ"י תכנית קא/402

6. הוראות נוספות

6.1 תנאי להיתר בניה בתא שטח 201 יהיה קביעת השימושים בשטחים הציבוריים המבונים על ידי עיריית קרית אונו.

6.2 כל השטחים המיועדים לצרכי ציבור (כולל השטחים המבונים) ירשמו על שם עיריית קרית אונו.

6.3 תנאי למתן היתר בניה לכל בניין יהיה הגשת תכנית התארגנות שטח שתראה בניינים להריסה. גדרות זמניות, מיקום מנופים, מיקום משרדי מכירות, מיקום כניסה לאתר וכל זאת בתאום עם עיריית קרית אונו.

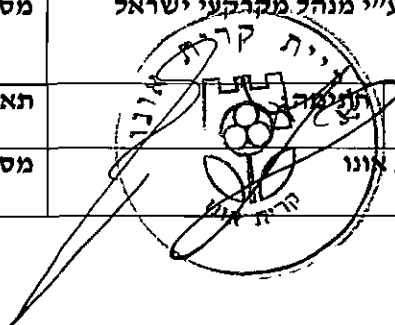
7. ביצוע התוכנית

מאושרת

מאושרת

8. חתימות			
מגיש התוכנית	שם:	חתימה:	תאריך:
	תאגיד: מצלאווי חברה לבנין בע"מ		מספר תאגיד:
עורך התוכנית	שם: יואב השמשוני	חתימה:	תאריך: 24.07.2012
	תאגיד: ד.ס. בניין ערים – אדריכלים ותכנון בע"מ		מספר תאגיד:
זם בפועל (1)	שם:	חתימה:	תאריך:
	תאגיד: הועדה המקומית לתכנון ולבניה אונו		מספר תאגיד:
זם בפועל (2)	שם:	חתימה:	תאריך:
	תאגיד: מצלאווי חברה לבנין בע"מ		מספר תאגיד:
בעל עניין בקרקע 1	שם:	חתימה:	תאריך:
	תאגיד: קרן קיימת לישראל ע"י מנהל מקרקעי ישראל ואחרים		מספר תאגיד:
בעל עניין בקרקע 2	שם:	חתימה:	תאריך:
	רשות מקומית: עיריית קרית אונו		מספר תאגיד:

הועדה המקומית לתכנון ולבניה קרית אונו
 רח' יצחק רבין 1 קרית אונו 55510
 מספר תאגיד: 5311246-03

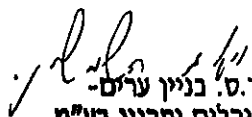


תצהירים

תצהיר עורך התוכנית

אני החתום מטה יואב השמשוני , מספר זהות 028547610, מצהיר בזאת כדלקמן:

1. אני ערכתי את תוכנית מס' קא/מק/225 (להלן – "התוכנית").
2. אני בעל ידע וניסיון בעריכת תוכניות. בעל הכשרה מקצועית בתחום מדור ארכיטקטורה מספר רשיון 115694.
3. אני ערכתי את התוכנית בעצמי ובסיוע יועצים נוספים כמפורט להלן:
שם היועץ תחום מומחיותו והכשרתו הנושאים בתוכנית שנערכו על ידי/בסיוע יועץ
- א.
4. הנני אחראי להכנת כל מסמכי התוכנית (הוראות, תשריט ונספחים) ולכל החומר שנלווה לתוכנית כחומר רקע או כמידע נוסף.
5. הנני מאשר כי לפי מיטב ידיעתי המקצועית, נתוני התוכנית שהגשתי, כמפורט בסעיף 4, נכונים ותואמים את החוק, התקנות, מבנה אחיד לתוכנית והנחיות מוסדות התכנון.
- כמו כן, הנני מאשר כי המסקנות וההמלצות שהגשתי, כאמור, הן נכונות לפי מיטב ידיעתי ושיפוטי.
6. אני מצהיר כי השם דלעיל הוא שמי, החתימה דלמטה היא חתימתי, וכי תוכן תצהירי זה אמת.


ד.ס. בניין ערים –
אדריכלים ותכנון בע"מ

חתימת המצהיר

24.07.12
תאריך

הצהרת המודד

הצהרה: הצהרת המודד מהווה נספח להוראות התכנית. הצהרה מס' 1 תופיע גם ע"ג התשריט.

סעיף 1 ימולא ע"י מודד מוסמך שערך את המדידה המהווה רקע לתוכנית.
 סעיף 2 ימולא ע"י המודד המוסמך שערך את העדכון או אישר את עדכניות המדידה ככל שנערך עדכון או אושרה עדכניות למפה הטופוגרפית/המצבית, לרבות הרקע הקדסטריאלי.


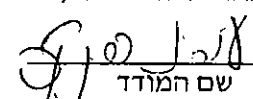
מספר התוכנית : קא/מק/225

רמת דיוק, הקו הכחול והקדסטור :

- מדידה גרפית.
 קו כחול (בלבד) ברמה אנליטית.
 מדידה אנליטית מלאה ברמת תצ"ר (כולל הקו הכחול).

1. המדידה המקורית

הרני מצהיר בזאת כי מדידת המפה הטופוגרפית/המצבית המהווה רקע לתוכנית זו, נערכה על ידי ביום: 24.7.12 והיא הוכנה לפי הוראות נוהל מב"ת ובהתאם להוראות החוק ולתקנות המודדים שבתוקף. דיוק הקו הכחול והקדסטור: מדידה גרפית/ קו כחול (בלבד) ברמה אנליטית/ מדידה אנליטית מלאה ברמת תצ"ר (כולל הקו הכחול).

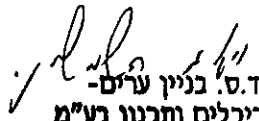
<u>24.7.12</u> תאריך	 חתימה	<u>280</u> מספר רשיון	 שם המודד
-------------------------	--	--------------------------	---

2. עדכניות המדידה

הרני מצהיר בזאת כי המפה הטופוגרפית/המצבית המהווה רקע לתוכנית זו, לרבות הרקע הקדסטריאלי, נבדקה על ידי ונמצאה עדכנית/עודכנה ביום: _____ בהתאם להוראות החוק ולתקנות המודדים שבתוקף.

_____	_____	_____	_____
תאריך	חתימה	מספר רשיון	שם המודד

רשימת תיוג – טופס נלווה למילוי על ידי עורך התוכנית


 ד.ס. בניין ערים -
 אדריכלים ותכנון בע"מ

עורך התוכנית: יואב השמשוני תאריך: 24.07.12 חתימה: _____

1. יש לסמן ✓ במקום המתאים.
 2. יש לוודא כי ניתנה התייחסות לכל השאלות/ הסעיפים המופיעים בטופס.
שימו לב ! רשימה זו אינה גורעת מהוראות החוק ומתקנות התכנון והבניה.

תחום הבדיקה	סעיף בנוהל	נושא	כן	לא
מסמכי התוכנית	1.7	האם קיימים כל מסמכי התוכנית המוזכרים בסעיף 1.7 בנוהל מבא"ת?	✓	
		האם קיימים נספחי תנועה, בינוי, ניקוז וכו'?	✓	
		אם כן, פרט: טבלאות איזון וחלוקה		
הוראות התוכנית		האם מולאו כל סעיפי התוכנית על פי נוהל מבא"ת (או נרשם "לא רלבנטי")?	✓	
תשריט התוכנית ⁽¹⁾	6.1, 6.2	יעודי קרקע לפי טבלאות יעודי הקרקע שבנוהל מבא"ת	✓	
	2.2.7	קיום טבלת שטחים ובדיקה שסך כל השטחים במצב מאושר (ומוצע-זהה)	✓	
	2.4.1, 2.4.2	קיום סימונים (מקרא, חץ צפון, קואורדינטות X,Y ברשת החדשה, קנה מידה, קו כחול שלם וסגור)	✓	
	2.3.2, 2.3.3	קיום תרשימי סביבה (תרשים התמצאות כללית ותרשים הסביבה הקרובה)	✓	
	4.1	התשריט ערוך על רקע של מפת מדידה מעודכנת לשנה אחרונה, כולל חתימה וחתימת ⁽²⁾	✓	
	4.3	קיום תשריט מצב מאושר	✓	
	4.4	קיום תשריט מצב מוצע – בקנה מידה התואם להיקף התוכנית.	✓	
		התאמה מלאה בין המקרא לבין התשריט בתשריטי מצב מאושר ומוצע (כל אחד בהתאמה)	✓	
		הגדרת קווי בנין מכבישים (סימון בתשריט רוזטות וכדומה)	✓	
		סימון מרחב תכנון, גבול שיפוט	✓	
התאמה בין התשריט להוראות התוכנית		מספר התוכנית	✓	
	1.1	שם התוכנית	✓	
		מחוז	✓	
	1.4	סיווג (סוג, סמכות ואופי התוכנית)	✓	

⁽¹⁾ מספרי הסעיפים מתייחסים לחלק ב' בנוהל מבא"ת – "הנחיות לעריכת תשריט התוכנית.

⁽²⁾ יש להתייחס לסעיף 4.1 בחלק ב' בנוהל מבא"ת.

לא	כן	נושא	סעיף בנוהל	תחום הבדיקה
	√	מקום התוכנית (מרחב תכנון מקומי, רשות מקומית)	1.5	
	√	פרטי בעלי עניין (יזם, מגיש, בעלי קרקע)	1.8	
	√	חתימות (יזם, מגיש ועורך התוכנית)	8.2	

תחום הבדיקה	סעיף בנהל	נושא	כן	לא
כללי		האם התוכנית חייבת בתסקיר השפעה על הסביבה? ⁽³⁾	✓	
		האם התוכנית גובלת במחוז שכן?	✓	
		אם כן, פרט: _____		
		האם התוכנית גובלת במרחב תכנון מקומי שכן?	✓	
		אם כן, פרט: _____		
		האם נדרשת הודעת הפקדה לגופים ציבוריים?	✓	
		אם כן, פרט: _____		
		האם התוכנית כוללת או משנה הוראות בדבר:		
		• שמירה על בניינים או אתרים בעלי חשיבות היסטורית או ארכיאולוגית	✓	
		• שמירת מקומות קדושים	✓	
	• בתי קברות	✓		
	האם נדרשת הודעת הפקדה מיוחדת לתוכניות הנוגעות לטיסה?	✓		
איחוד וחלוקה		צירוף נספח חלוקה/איחוד וחלוקה בהתאם לתקנות התכנון והבניה (תכנית איחוד וחלוקה) התשס"ט - 2009	✓	
טפסים נוספים ⁽⁴⁾	פרק 14	קיום תצהירים חתומים של עורכי התוכנית	✓	
	1.8	קיום מסמכים המעידים על היות מגיש התוכנית בעל עניין בקרקע	✓	
חומרי חפירה ומילוי ⁽⁵⁾		האם כוללת התוכנית עבודות עפר, ייבוא חומרי מילוי ו/או ייצוא חומרי חפירה מתחום הפרויקט בהיקף צפוי של מעל 100,000 ממ"ק?	✓	
		במידה וכן, האם צורך לתוכנית נספח יטיפול בחומרי חפירה ומילוי?	✓	
רדיוסי מגן ⁽⁶⁾		האם נבדקה התוכנית בדיקה מיקדמית ('Pre-Ruling') מול לשכת התכנון המחוזית/ מינהל התכנון?	✓	
		האם נמצאה התוכנית חודרת לתחום?	✓	
		האם בוצעה בדיקה מלאה לחדירת התוכנית לתחום רדיוסי מגן מול משרד הבריאות?	✓	
		האם נמצא כי התוכנית חודרת לתחום?	✓	
חיזוק מבנים בפני רעידות		האם התכנית כוללת הוראה לפיה תוספת בניה למבנה קיים אשר נבנה שלא בהתאם לתקן ישראלי ת"י 413, מותנית חיזוק המבנה כולו ביחד עם התוספת, בפני רעידות אדמה?	✓	
		בתכנית שמשנה שימוש או יעוד של מבנה קיים, האם היא כוללת הוראה בדבר התאמת השימוש המוצע במבנה לדרישות העמידות בכוחות סיסמיים כפי שנקבע בתקן ישראלי ת"י 413 בהתאם לייעודו החדש של המבנה?	✓	
		האם התכנית כוללת מנגנון תמרוץ לחיזוק מבנים קיימים בפני רעידות אדמה או לתוספת מרחבים מוגנים במבנים קיימים?	✓	
שמירה על עצים בוגרים ⁽⁷⁾		האם סומנו בתחום התוכנית עצים בוגרים כנדרש?	✓	

⁽³⁾ עפ"י תקנות התכנון והבניה, תקנה 2 או 3 (תסקירי השפעה על הסביבה) התשס"ג-2003, או עפ"י החלטת/הנחיית מוסד התכנון.

⁽⁴⁾ מספרי הסעיפים מתייחסים לחלק אי בנהל - "הנחיות לעריכת הוראות התוכנית".

⁽⁵⁾ ראה התייחסות לנושא בפרק 10 בנהל ובהנחיות האגף לתכנון נושאי במינהל התכנון באתר האינטרנט של משרד הפנים.

⁽⁶⁾ הערה: הבדיקה אינה נדרשת בתוכנית של תוספת בניה לגובה בלבד למבנה קיים ללא שינוי ייעוד.

⁽⁷⁾ עפ"י תיקון 89 לחוק הת"יב - שמירה על עצים בוגרים

נספח הליכים סטטוטוריים

[Handwritten Signature]
 ד.ס. בניין ערים -
 אדריכלים ותכנון בע"מ

עורך התוכנית: יואב השמשוני תאריך: 24.07.12 חתימה: _____

יחס בין התוכנית לבין תוכניות מופקדות			
מספר תוכנית מופקדת	סטטוס טיפול בתוכנית	מספר ילקוט פרסומים	תאריך

שימו לב!: טרם אישורה של התוכנית: יש לעדכן את סעיף 1.6 ולכלול בו תוכניות מופקדות שאושרו בינתיים

יחס בין התוכנית לבין התוספות בחוק			
שם התוספת	תחולת התוספת	שם מוסד התכנון המאשר	תאריך האישור
התוספת הראשונה לעניין קרקע חקלאית ושטחים פתוחים	<ul style="list-style-type: none"> התוספת חלה. התוספת אינה חלה. 		
התוספת השניה לעניין סביבה חופית	<ul style="list-style-type: none"> התוספת חלה. התוספת אינה חלה. 		
התוספת הרביעית לעניין שימור מבנים	<ul style="list-style-type: none"> התוספת חלה. התוספת אינה חלה. 		

אישור על-פי סעיף 109 לחוק		
סעיף	החלטה	תאריך ההחלטה
סעיף 109 (א)		
סעיף 109 (ב)		

ערר על התוכנית			
שם ועדת הערר	מספר הערר	אישור ועדת הערר	תאריך האישור
ועדת ערר מחוזית- לפי סעיף 12 ג' לחוק.			
ועדת משנה לעררים של הוועדה המחוזית.			
ועדת משנה לעררים של המועצה הארצית.			

שימו לב! הוסיפו סעיף זה רק אם הוגש ערר, ומחקו את השורה/ות שאינן רלבנטיות.