

מופקדת

מאשרת

חוק התכנון והבניה, התשכ"ה - 1965

11.11.13

מוסד

הוראות התוכנית

תוכנית מפורטת מס' קא/מק/169

שם תוכנית: שינוי קו בנין צדדי בהתאם למצב קיים

מחוז: תל אביב
מרחב תכנון מקומי: אונו
סוג תוכנית: תכנית מפורטת

אישורים

מתן תוקף	הפקדה
<p>הועדה המקומית לתכנון ובניה אונו אישור תוכנית מס' <u>169/11/13</u> הועדה המקומית החליטה לאשר את התכנית בנייה מס' <u>2009.0.2</u> ביום <u>2.3.07</u> <u>23.7.10</u> <u>20.8.13</u> י"ר הועדה</p>	<p>הועדה המקומית לתכנון ובניה אונו תוכנית מס' <u>169/11/13</u> נבדק ע"י <u>3.1.9</u> אישור מהנדס הועדה תאריך <u>3.9.08</u></p>
<p>הועדה המקומית לתכנון ובניה אונו תוכנית מס' <u>169/11/13</u> נבדק ע"י <u>3.1.9</u> אישור מהנדס הועדה תאריך <u>7.11.13</u></p>	<p>הועדה המקומית לתכנון ובניה אונו הפקדת תוכנית מס' <u>169/11/13</u> הועדה המקומית החליטה להפקיד את התכנית בנייה מס' <u>2009.0.2</u> ביום <u>23.7.07</u> <u>3</u> י"ר הועדה <u>11/11/13</u></p>

דברי הסבר לתוכנית

שינוי קו בנין צדדי לכיוון מזרח בהתאם למצב קיים.

דף ההסבר מהווה רקע לתוכנית ואינו חלק ממסמכי הסטטוטוריים.

1. זיהוי וסיווג התוכנית

				יפורסם ברשומות
שינוי קווי בנין צדדי בהצאם למצב קיים	שם התוכנית	שם התוכנית ומספר התוכנית	1.1	
תוכנית מפורטת מס' קא/מק/169	מספר התוכנית			
1243 מ"ר		שטח התוכנית	1.2	
• הפקדה	שלב	מהדורות	1.3	
1	מספר מהדורה בשלב			
10.7.08	תאריך עדכון המהדורה			
• תוכנית מפורטת	סוג התוכנית	סיווג התוכנית	1.4	יפורסם ברשומות
• ללא איחוד וחלוקה.	סוג איחוד וחלוקה			
• כן	האם מכילה הוראות של תכנית מפורטת			
• לא	האם כוללת הוראות לענין תכנון תלת מימדי			
• ועדה מקומית	מוסד התכנון המוסמך להפקיד את התוכנית לפי סעיף ⁽¹⁾ בחוק			
• תוכנית שמכוחה ניתן להוציא היתרים או הרשאות.	היתרים או הרשאות			
62 א(א) סעיף קטן (4)				

⁽¹⁾ אם בסמכות ועדה מקומית - יש להשלים את מספר הסעיף "קטן" (1-12) בחוק, המפרט את אופי השינויים בתוכנית.

1.5 מקום התוכנית

1.5.1 נתונים כלליים מרחב תכנון מקומי אונו
 קואורדינטה X 186375
 קואורדינטה Y 662890

1.5.2 תיאור מקום מצפון חלקה 173 בגוש 6492 ורחוב וולך/טשרניחובסקי, מדרום חלקה 115 בגוש 7184 וחלקות 23 ו-301 בגוש 6492, ממערב חלקה 165 בגוש 6492, ממזרח חלקה 175 בגוש 6492.

1.5.3 רשויות מקומיות בתוכנית רשות מקומית קרית אונו
 התייחסות לתחום הרשות • חלק מתחום הרשות

1.5.4 כתובות שבהן חלה התוכנית יישוב קרית אונו
 שכונה קרית אונו
 רחוב טשרניחובסקי
 מספר בית 10

1.5.5 גושים וחלקות בתוכנית

מספר גוש	סוג גוש	חלק / כל הגוש	מספרי חלקות בשלמותן	מספרי חלקות בחלקן
6492	• מוסדר	• חלק מהגוש	174	

הכל על-פי הגבולות המסומנים בתשריט בקו הכחול.

1.5.6 גושים ישנים

מספר גוש	מספר גוש ישן
לא רלוונטי	לא רלוונטי

1.5.7 מגרשים/תאי שטח מתוכניות קודמות שלא נרשמו כחלקות

מספר תוכנית	מספר מגרש/תא שטח
לא רלוונטי	לא רלוונטי

1.5.8 מרחבי תכנון גובלים בתוכנית

לא רלוונטי


1.6 יחס בין התוכנית לבין תוכניות מאושרות קודמות

תאריך	מספר ילקוט פרסומים	הערה ליחס	סוג יחס	מספר תוכנית מאושרת
5/11/96	4454	תכנית זאת משנה רק את המפורט בתכנית זאת וכל יתר ההוראות ממשיכות לחול.	• שינוי	תממ/200 ב'
5/5/03	5177		• כפיפות	תממ 341 -
20/7/06	5557		• כפיפות	קא/מק/122
		על תחום התכנית חלות הגבלות בניה בגין גובה על פי הוראות תמא/2/4. התכנית ממוקמת בתחום הגבלות הבניה הנובעות מהמישור הקוני על פי הוראות תמא/2/4. הגובה המירבי המותר לבניה לרבות קומות טכניות, מעקות בטיחות, חדרי מעליות, אנטנות מנופים ועגורנים לבניה וכו' הינו על פי תשריט תכנית ואין לחרוג ממנו.	• כפיפות	תמא/2/4 -

1.7 מסמכי התוכנית

תאריך האישור	גורם מאשר	עורך המסמך	תאריך עריכת המסמך	מספר גיליונות	מספר עמודים	קנ"מ	תחולה	סוג המסמך
	ועדה מקומית	נחמה ארליך	10.7.08		18	ללא קנ"מ	• מחייב	הוראות התוכנית
	ועדה מקומית	נחמה ארליך	10.7.08	1	1	1:250	• מחייב	תשריט התוכנית

כל מסמכי התוכנית מהווים חלק בלתי נפרד ממנה, משלימים זה את זה ויקראו כמקשה אחת. במקרה של סתירה בין המסמכים המחייבים לבין המנחים יגברו המסמכים המחייבים. במקרה של סתירה בין המסמכים המחייבים לבין עצמם תגברנה ההוראות על התשריטים.



1.8 בעלי עניין/ בעלי זכויות בקרקע / עורך התוכנית ובעלי מקצוע מטעמו

1.8.1 מגיש התוכנית

מקצוע / תואר	שם פרטי ומשפחה	מספר זהות	מספר רשיון	שם תאגיד / שם רשות מקומית	מס' תאגיד	כתובת	טלפון	סלולרי	פקס	דוא"ל	גוש / חלקה (*)
לא רלוונטי	איתמר שור	058415218	לא רלוונטי	לא רלוונטי	לא רלוונטי	טשרניחובסקי 10 קרית אונו	03-6351767		03-7360715		

1.8.2 יזם בפועל

מקצוע / תואר	שם פרטי ומשפחה	מספר זהות	מספר רשיון	שם תאגיד / שם רשות מקומית	מס' תאגיד	כתובת	טלפון	סלולרי	פקס	דוא"ל
לא רלוונטי	איתמר שור	058415218	לא רלוונטי	לא רלוונטי	לא רלוונטי	טשרניחובסקי 10 קרית אונו	03-6351767		03-7360715	

1.8.3 בעלי עניין בקרקע

מקצוע / תואר	שם פרטי ומשפחה	מספר זהות	שם תאגיד/ שם רשות מקומית	מספר רשיון	מס' תאגיד	כתובת	טלפון	סלולרי	פקס	דוא"ל
לא רלוונטי	קרן קיימת לישראל		לא רלוונטי	לא רלוונטי	לא רלוונטי					

1.8.4 עורך התכנית ובעלי מקצוע מטעמו

מקצוע / תואר	שם פרטי ומשפחה	מספר זהות	מספר רשיון	שם תאגיד / שם רשות מקומית	מס' תאגיד	כתובת	טלפון	סלולרי	פקס	דוא"ל
עורך ראשי	אדריכלית	001391804	9287			רופין 3 ק. אונו	03-6350319		03-6359766	enarch@012.net.il

1.9 הגדרות בתוכנית

בתוכנית זו יהא לכל מונח מהמונחים המפורטים להלן הפרוש המופיע בצד ההגדרה, אלא אם כן משתמע אחרת מהוראות התוכנית או מהקשר הדברים.

מונח	הגדרת מונח

כל מונח אשר לא הוגדר בתוכנית זו, תהיה נודעת לו המשמעות הנתונה לו בחוק התכנון והבניה התשכ"ה – 1965 (להלן "החוק") או בתקנות שהותקנו מכוחו, וזאת בהיעדר כוונה אחרת משתמעת.

2. מטרת התוכנית ועיקרי הוראותיה

2.1 מטרת התוכנית

הסדרת כל חריגות הבניה במגרש. במקרה שלא ניתן להוציא היתר /או להסדיר על פי תכניות תקפות, יש לסמן להריסה את חריגות הבניה ולהרוס בפועל כתנאי להיתר בניה.
 א. שינוי קו בנין צדדי לכיוון מזרח כמסומן בתשריט עקב מצב קיים.
 ב. ללא שינוי בזכויות הבניה.
 ג. במקרה של בניה חדשה או הריסה ובניה מחדש או שינוי בשימוש, יהיו קווי הבנין על פי תממ 200 ב'. במקרה של תוספת בניה – תוספת הבניה תבנה בקווי הבנין הקבועים בתממ 200 ב'.

2.2 עיקרי הוראות התוכנית

כמפורט במטרות התכנית.

2.3 נתונים כמותיים עיקריים בתוכנית

סה"כ שטח התוכנית – 1243 דונם

הערות	סה"כ מוצע בתוכנית		שינוי (+/-) למצב המאושר	מצב מאושר	ערך	סוג נתון כמותי
	מפורט	מתארי				
	ללא			ללא שינוי	מ"ר	מגורים
	שינוי					
	ללא			ללא שינוי	מס' יחיד	
	שינוי					

מופקדות

3. טבלת יעודי קרקע ותאי שטח בתוכנית

יעוד	תאי שטח	תאי שטח כפופים
מגורים א'	1	

על אף האמור בסעיף 1.7 - במקרה של סתירה בין היעוד או הסימון של תאי השטח בתשריט לבין המפורט בטבלה זו - יגבר התשריט על ההוראות בטבלה זו.

4 יעודי קרקע ושימושים

שם ייעוד: מגורים א'	4.1
שימושים	4.1.1
מגורים	א.
הוראות	4.1.2
	א.
	ב.

5. טבלת זכויות והוראות בניה – מצב מוצע

אחורי	קווי בנין (מטר)			מספר קומות		גובה מבנה (מטר)	צפיפות (יח"ד לדונם נטו)	מספר יח"ד	תכסית תא (השטח %)	אחוזי בניה כוללים (%)	סה"כ שטחי בניה	שטח בניה במ"ר / אחוזים				גודל מגרש (מ"ר)	מס' תא שטח	יעוד
	ציד-י-שמאלי	ציד-י-ימני	קדמי	מתחת לכניסה הקובעת	מעל לכניסה הקובעת							מתחת לכניסה הקובעת		מעל לכניסה הקובעת				
												שרות	עיקרי	שרות	עיקרי			
ללא שינוי	ללא שינוי	כמסומן בתשריט	ללא שינוי	ללא שינוי	ללא שינוי	ללא שינוי	ללא שינוי	ללא שינוי	ללא שינוי	ללא שינוי	ללא שינוי	ללא שינוי	ללא שינוי	ללא שינוי	ללא שינוי	1243	1	מגורים א

6. הוראות נוספות

6.1
אין

6.2

6.3


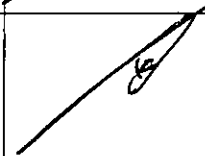

7. ביצוע התוכנית

7.1 שלבי ביצוע

מס' שלב	תאור שלב	התנייה
אין		

7.2 מימוש התוכנית – עם אישורה

8. חתימות

תאריך	חתימה	שם תאגיד / רשות מקומית	מספר זהות	שם פרטי ומשפחה	
		לא רלוונטי	057415218	איתמר שור	מגיש התוכנית
		לא רלוונטי	057415218	איתמר שור	יזם בפועל (אם רלבנטי)
		לא רלוונטי	לא רלוונטי	ק.ק.ל	בעלי עניין בקרקע
		לא רלוונטי	001391804	ארליך נחמה	עורך התכנית

רשימת תיוג – טופס נלווה למילוי על ידי עורך התוכנית

1. יש לסמן ✓ במקום המתאים.
 2. יש לוודא כי ניתנה התייחסות לכל השאלות/ הסעיפים המופיעים בטופס.

לא	כן	נושא	סעיף בנוהל	תחום הבדיקה
✓		האם התוכנית חייבת בתסקיר השפעה על הסביבה? ⁽¹⁾		כללי
✓		האם התוכנית גובלת במחוז שכך?		
		אם כן, פרט: _____		
✓		האם התוכנית גובלת במרחב תכנון מקומי שכך?		
		אם כן, פרט: _____		
✓		האם נדרשת הודעת הפקדה לגופים ציבוריים?		
		אם כן, פרט: _____		
		האם התוכנית כוללת או משנה הוראות בדבר:		
✓		• שמירה על בניינים או אתרים בעלי חשיבות היסטורית או ארכיאולוגית		
✓		• שמירת מקומות קדושים		
✓		• בתי קברות		
✓		האם נדרשת הודעת הפקדה מיוחדת לתוכניות הנוגעות לטיסה?		
✓		האם נבדקה התוכנית בדיקה 'פרה-רולית' (מול לשכת התכנון המחוזית/ מינהל התכנון)?		רדיוסי מגן (2)
✓		האם נמצאה התוכנית חודרת לתחום?		
✓		האם בוצעה בדיקה מלאה לחדירת התוכנית לתחום רדיוסי מגן מול משרד הבריאות?		
✓		האם נמצא כי התוכנית חודרת לתחום?		
	✓	מספר התוכנית		התאמה בין התשריט להוראות התוכנית
	✓	שם התוכנית	1.1	
	✓	מחוז		
	✓	סיווג (סוג, סמכות ואופי התוכנית)	1.4	
	✓	מקום התוכנית (מרחב תכנון מקומי, רשות מקומית)	1.5	
	✓	פרטי בעלי עניין (יזם, מגיש, בעלי קרקע)	1.8	
	✓	חתימות (יזם, מגיש ועורך התוכנית)	8.2	

⁽¹⁾ עפ"י תקנות התכנון והבניה, תקנה 2 או 3 לתסקירי השפעה על הסביבה (התשי"ג-2003).

⁽²⁾ הערה: הבדיקה אינה נדרשת בתוכנית של תוספת בניה לגובה כלבד למבנה קיים ללא שינוי ייעוד.

לא	כן	נושא	סעיף בנוהל	תחום הבדיקה
	√	האם מולאו כל סעיפי התוכנית על פי נוהל מבא"ת (או נרשם "לא רלבנטי")?		הוראות התוכנית
	√	האם קיימים כל מסמכי התוכנית המוזכרים בסעיף 1.7 בנוהל מבא"ת?	1.7	מסמכי התוכנית
	√	האם קיימים נספחי תנועה, בינוי וכו'?		
		אם כן, פרט: _____		
	√	יעודי קרקע לפי טבלאות יעודי הקרקע שבנוהל מבא"ת	6.1, 6.2	תשריט התוכנית (3)
	√	קיום טבלת שטחים ובדיקה שסך כל השטחים במצב מאושר ומוצע-זהה	2.2.7	
	√	קיום סימונים (מקרא, חץ צפון, קואורדינטות X,Y ברשת החדשה, קנה מידה, קו כחול שלם וסגור)	2.4.1 2.4.2	
	√	קיום תרשימי סביבה (תרשים התמצאות כללית ותרשים הסביבה הקרובה)	2.3.2 2.3.3	
	√	התשריט ערוך על רקע של מפת מדידה מעודכנת לשנה אחרונה, כולל חתימה וחותמת ⁽⁴⁾ .	4.1	
	√	קיום תשריט מצב מאושר	4.3	
	√	קיום תשריט מצב מוצע – בקנה מידה התואם להיקף התוכנית	4.4	
	√	התאמה מלאה בין המקרא לבין התשריט בתשריטי מצב מאושר ומוצע (כל אחד בהתאמה)		
	√	הגדרת קווי בנין מכבישים (סימון בתשריט/ רוזטות וכדומה)		
	√	סימון מרחב תכנון, גבול שיפוט		
	√	קיום נסח רישום מקורי ועדכני של החלקות הקיימות	1.8	איחוד וחלוקה (5)
	√	קיום טבלת הקצאה ואיזון – ערוכה ע"י שמאי מוסמך (בתוכנית איחוד וחלוקה ללא הסכמה) או:	פרק 12	
	√	קיום חתימה של כל בעלי הזכויות בתחום האיחוד והחלוקה (בתוכנית איחוד וחלוקה בהסכמה)		
	√	קיום תצהירים חתומים של עורכי התוכנית	פרק 14	טפסים נוספים (5)
	√	קיום מסמכים המעידים על היות מגיש התוכנית בעל עניין בקרקע	1.8	

⁽³⁾ מספרי הסעיפים מתייחסים לחלק ב' בנוהל מבא"ת – "הנחיות לעריכת תשריט התוכנית".

⁽⁴⁾ יש להתייחס לסעיף 1.5.5 בחלק א' בנוהל מבא"ת.

⁽⁵⁾ מספרי הסעיפים מתייחסים לחלק א' בנוהל מבא"ת – "הנחיות לעריכת הוראות התוכנית".

תצהירים

תצהיר עורך התוכנית

אני החתום מטה נחמה ארליך (שם), מספר זהות 001391804
מצהיר בזאת כדלקמן:

1. אני ערכתי את תוכנית מס' קא/מק/169 ששמה שינוי קו בנין צדדי בהתאם למצב קיים (להלן – "התוכנית").
2. אני בעל ידע וניסיון בעריכת תוכניות. בעל הכשרה מקצועית בתחום אדריכלות מספר רשיון 9287.
3. אני ערכתי את התוכנית בעצמי ובסיוע יועצים נוספים כמפורט להלן:

שם היועץ תחום מומחיותו והכשרתו הנושאים בתוכנית שנערכו על ידו/בסיוע יועץ

א.

ב.

ג.

4. הנני אחראי להכנת כל מסמכי התוכנית (הוראות, תשריט ונספחים) ולכל החומר שנלווה לתוכנית כחומר רקע או כמידע נוסף.
5. הנני מאשר כי לפי מיטב ידיעתי המקצועית, נתוני התוכנית שהגשתי, כמפורט בסעיף 4, נכונים ותואמים את החוק, התקנות, מבנה אחיד לתוכנית והנחיות מוסדות התכנון.
- כמו כן, הנני מאשר כי המסקנות וההמלצות שהגשתי, כאמור, הן נכונות לפי מיטב ידיעתי ושיפוטי.
6. אני מצהיר כי השם דלעיל הוא שמי, החתימה דלמטה היא חתימתי, וכי תוכן תצהירי זה אמת.

נחמה ארליך אדריכלית
רח' ירושלים 3
קדימת המצהיר
10/7/08
חתימת המצהיר

10/7/08
תאריך

10/07/2008

עמוד 15 מתוך 18

תצהיר בעל מקצוע שהשתתף בעריכת תוכנית

אני החתום מטה _____ (שם), מספר זהות _____,
מצהיר בזאת בכתב כדלקמן:

1. אני השתתפתי בעריכתה של תוכנית מס' _____ ששמה _____
(להלן – ה"תוכנית").
2. אני מומחה לתחום _____ ויש בידי תעודה מטעם _____
(הגוף המוסמך לרישוי בעלי המקצוע בתחום זה) שמספרה הוא _____
או לחילופין (מחק את המיותר):
אני מומחה בתחום _____ שלא חלה לגביו חובת רישוי.
3. אני השתתפתי בעריכת / ערכתי את הנושאים _____ בתוכנית.
4. אני בעל המומחיות וההכשרה המתאימה לחוות את דעתי המקצועית בנושאים
המפורטים בסעיף 3 לעיל והנאמר בתוכנית בנושא משקף את חוות דעתי
המקצועית.
5. הנני אחראי לתוכן הפרקים/נושאים בתוכנית אותם ערכתי ושהשתתפתי בעריכתם.
6. אני מצהיר כי השם דלעיל הוא שמי, החתימה דלמטה היא חתימתי, וכי תוכן
תצהירי זה אמת.

_____ חתימת המצהיר

_____ תאריך

הצהרת המודד

מספר התוכנית: קא/מק/169

(בעת המדידה המקורית)

1. הריני מצהיר בזאת כי המפה הטופוגרפית המהווה רקע לתוכנית זו, נמדדה על ידי בתאריך 21.2.05 בהתאם להוראות החוק והתקנות בעניין.

	<u>444</u>	<u>מיכאל שומרוני</u>
חתימה	מספר רשיון	שם המודד המוסמך

(בעת עדכון המדידה)

2. הריני מצהיר בזאת כי המפה הטופוגרפית המהווה רקע לתוכנית זו, נבדקה ונמצאה מעודכנת בתאריך 2.6.08 והכל בהתאם להוראות החוק והתקנות בעניין.

	<u>444</u>	<u>מיכאל שומרוני</u>
חתימה	מספר רשיון	שם המודד המוסמך

(בתוכניות איחוד וחלוקה)

3. הריני מצהיר בזאת כי פרטי המגרשים המופיעים בטבלת ההקצאה נקבעו על-ידי בתאריך _____ בהתאם להוראות החוק והתקנות בנעניין.

	<u>444</u>	<u>מיכאל שומרוני</u>
חתימה	מספר רשיון	שם המודד המוסמך

הסבר:

1. סעיף 1 ימולא על ידי המודד המוסמך שערך את המדידה המקורית של המפה הטופוגרפית.
2. סעיף 2 ימולא ככל שנערך עדכון למפה הטופוגרפית, על ידי המודד שערך את העדכון.
3. סעיף 3 ימולא רק עבור תוכניות הכוללות איחוד וחלוקה בהסכמה או שלא בהסכמת הבעלים.

נספח הליכים סטטוטוריים

יחס בין התוכנית לבין תוכניות מופקדות			
מספר תוכנית מופקדת	סטטוס טיפול בתוכנית	מספר ילקוט פרסומים	תאריך

שימו לב!: טרם אישורה של התוכנית: יש לעדכן את סעיף 1.6 ולכלול בו תוכניות מופקדות שאושרו בינתיים

יחס בין התוכנית לבין התוספות בחוק				
שם התוספת	תחולת התוספת	שם המאשר	מוסד התכנון	תאריך האישור
התוספת הראשונה לעניין קרקע חקלאית ושטחים פתוחים	• התוספת אינה חלה.			
התוספת השנייה לעניין סביבה חופית	• התוספת אינה חלה.			
התוספת הרביעית לעניין שימור מבנים	• התוספת אינה חלה.			

אישור לפי סעיף 109 לחוק		
התוכנית נקבעה	תאריך ההחלטה	החלטה
טעונה אישור / לא טעונה אישור		אישור התוכנית/דחיית התוכנית