


**הוראות התכנית**

**תכנית מס' 501-0417329**

**שינוי ק"ב ברח' יהודה נחשוני 28**



**תל-אביב**

**מחוז**

**מרחב תכנון מקומי בני ברק**

**תכנית מפורטת**

**סוג תכנית**

**אישורים**



ניתן לצפות במסמכי התכנית ובהחלטות בעניינה באתר תכנון זמין :

<http://mavat.moin.gov.il/MavatPS/Forms/SV3.aspx?ABC>

## דברי הסבר לתכנית

שינויים בקוי בנין לצורך הרחבת מבנה מקווה עירוני קיים.



תכנון זמין  
מונה הדפסה 4



תכנון זמין  
מונה הדפסה 4



תכנון זמין  
מונה הדפסה 4

דף ההסבר מהווה רקע לתכנית ואינו חלק ממסמכיה הסטטוטוריים.

## 1. זיהוי וסיווג התכנית

שם התכנית 1.1 שם התכנית ומספר התכנית

שינוי ק"ב ברח' יהודה נחשוני 28

שם התכנית ומספר התכנית

501-0417329

מספר התכנית

0.710 דונם

1.2 שטח התכנית

תכנית מפורטת

סוג התכנית

1.4 סיווג התכנית

האם מכילה הוראות של תכנית מפורטת  
לא

ועדת התכנון המוסמכת להפקיד את התכנית  
מקומית

לפי סעיף בחוק 62א (א) סעיף קטן 4, 62א (א) סעיף קטן 9

היתרים או הרשאות תכנית שמכוחה ניתן להוציא היתרים או הרשאות

סוג איחוד וחלוקה ללא איחוד וחלוקה

האם כוללת הוראות לענין תכנון תלת מימדי  
לא



## 1.5 מקום התכנית

1.5.1 נתונים כלליים	מרחב תכנון מקומי	בני ברק
	קואורדינאטה X	185235
	קואורדינאטה Y	664325

### 1.5.2 תיאור מקום

### 1.5.3 רשויות מקומיות בתכנית והתייחסות לתחום הרשות, נפה

בני ברק - חלק מתחום הרשות: בני ברק

נפה תל אביב

### 1.5.4 כתובות שבהן חלה התכנית

ישוב	רחוב	מספר בית	כניסה
בני ברק	נחשוני יהודה	28	

שכונה נווה אחיעזר

### 1.5.5 גושים וחלקות בתכנית

מספר גוש	סוג גוש	חלק / כל הגוש	מספרי חלקות בשלמותן	מספרי חלקות בחלקן
6184	מוסדר	חלק	187	157

הכל על-פי הגבולות המסומנים בתשריט בקו הכחול.

### 1.5.6 גושים ישנים

לא רלוונטי

### 1.5.7 מגרשים / תאי שטח מתכניות קודמות שלא נרשמו כחלקות

לא רלוונטי

### 1.5.8 מרחבי תכנון גובלים בתכנית

לא רלוונטי



תכנון זמין  
מונה הדפסה 4




תכנון זמין  
מונה הדפסה 4



תכנון זמין  
מונה הדפסה 4

## 1.6 יחס בין התכנית לבין תכניות מאושרות קודמות

תאריך	מס' עמוד בילקוט פרסומים	מספר ילקוט פרסומים	הערה ליחס	סוג יחס	מספר תכנית מאושרת
26/02/1976		2199	תכנית זו אינה פוגעת בהוראות תכנית בב/102 /א. הוראות תכנית בב/102 /א תחולנה על תכנית זו.	כפיפות	בב/102 /א
07/08/1980		2649	תכנית זו משנה רק את המפורט בתכנית זו וכל יתר הוראות תכנית בב/105/ב על תיקוניה ממשיכות לחול.	שינוי	בב/105 /ב
11/06/1992	3489	4015	תכנית זו אינה פוגעת בהוראות תכנית בב/105/צ. הוראות תכנית בב/105/צ על תיקוניה תחולנה על תכנית זו.	כפיפות	בב/105 /צ



## 1.7 מסמכי התכנית

נכלל בהוראות התכנית	תיאור המסמך	תאריך יצירה	עורך המסמך	תאריך עריכה	מספר עמודים / גליון	קנה מידה	תחולה	סוג המסמך
כן			פרל קרייזמן				מחייב	הוראות התכנית
לא	תשריט מצב מוצע		פרל קרייזמן		1	1: 250	מחייב	תשריט מצב מוצע
לא		03/01/2017	פרל קרייזמן	04/12/2016	1	1: 100	מנחה	בינוי
לא		03/01/2017	פרל קרייזמן	04/12/2016	1	1: 250	רקע	מצב מאושר

כל מסמכי התכנית מהווים חלק בלתי נפרד ממנה, משלימים זה את זה ויקראו כמקשה אחת. במקרה של סתירה בין המסמכים המחייבים לבין המנחים יגברו המסמכים המחייבים. במקרה של סתירה בין המסמכים המחייבים לבין עצמם תגברנה ההוראות על התשריטים



**1.8 בעלי עניין/ בעלי זכויות בקרקע /עורך התכנית ובעלי מקצוע****1.8.1 מגיש התכנית**

מקצוע/ תואר	סוג	שם	מספר רשיון	שם תאגיד	ישוב	רחוב	בית	טלפון	פקס	דוא"ל
	רשות מקומית	רשות מקומית		עיריית בני ברק	בני ברק	ירושלים	58	03-5776159		

**1.8.2 יזם**

סוג	שם	מספר רשיון	שם תאגיד	ישוב	רחוב	בית	טלפון	פקס	דוא"ל
רשות מקומית	רשות מקומית		עיריית בני ברק	בני ברק	ירושלים	58	03-5776159		

**1.8.3 בעלי עניין בקרקע**

סוג	תיאור	שם	מספר רשיון	שם תאגיד	ישוב	רחוב	בית	טלפון	פקס	דוא"ל
בבעלות מדינה				רשות מקרקעי ישראל	תל אביב- יפו	דרך בגין	125	03-7632132	03-7632132	
בבעלות רשות מקומית				עיריית בני ברק	בני ברק	ירושלים	58	03-5776159		

**1.8.4 עורך התכנית ובעלי מקצוע**

מקצוע/ תואר	סוג	שם	מספר רשיון	שם תאגיד	ישוב	רחוב	בית	טלפון	פקס	דוא"ל
	עורך ראשי	פרל קרייזמן	ה/37304		בני ברק	דוד המלך	6	03-6163514	03-6163512	kraizman@neto.net.il

תכנון זמין  
מונה הדפסה 4תכנון זמין  
מונה הדפסה 4

## 1.9 הגדרות בתכנית

לא רלוונטי



כל מונח אשר לא הוגדר בתכנית זו, תהיה נודעת לו המשמעות הנתונה לו בחוק התכנון והבניה התשכ"ה – 1965 (להלן "החוק") או בתקנות שהותקנו מכוחו, וזאת בהיעדר כוונה אחרת משתמעת.

## 2. מטרת התכנית ועיקרי הוראותיה

### 2.1 מטרת התכנית

1. שינויים בקווי בנין עפ"י סעיף 62א(א)(4).
2. ניווד שטחים עפ"י סעיף 62א(א)(9).

### 2.2 עיקרי הוראות התכנית




- א. קו הבניין המזרחי (לשצ"פ) יהיה 0.0 מ' (במקום 5.0 מ'), ולא תותר בליטה מעבר לקו בניין זה.
- ב. קו הבניין הדרומי (למגרש ציבורי) יהיה 0.0 מ' (במקום 4.0 מ'), כמסומן בתשריט, ולא תותר כל בליטה מעבר לקו בניין זה.
- ג. יותר ניווד שטחים בין קומות הבניין, לרבות לקומת הקרקע.
- ד. לא יותרו חלונות בחזית הדרומית.
- ה. הבניין, לרבות גמר החזיתות, יותאם למבנה הקיים בתאום עם מה"ע.
- ו. חלקי הבניין הקיימים מחוץ לקווי הבניין יותרו כל עוד המבנה קיים.
- ז. כל ההוראות של התכניות התקפות ימשיכו לחול, למעט השינויים שבתכנית זו.

## 3. טבלת יעודי קרקע ותאי שטח בתכנית

### 3.1 טבלת יעודי קרקע ותאי שטח בתכנית

יעוד	תאי שטח	
מבנים ומוסדות ציבור	201	
סימון בתשריט	יעוד	תאי שטח כפופים
בלוק עץ/עצים לעקירה	מבנים ומוסדות ציבור	201



### 3.2 טבלת שטחים

מצב מאושר		
יעוד	מ"ר	אחוזים
ציבורי	710	100



**מצב מאושר**

אחוזים	מ"ר	יעוד
100	710	סה"כ

**מצב מוצע**

אחוזים מחושב	מ"ר מחושב	יעוד
100	706.32	מבנים ומוסדות ציבור
100	706.32	סה"כ



תכנון זמין  
מונה הדפסה 4



תכנון זמין  
מונה הדפסה 4



תכנון זמין  
מונה הדפסה 4

## 4. יעודי קרקע ושימושים

מבנים ומוסדות ציבור	4.1
שימושים	4.1.1
שימושים ציבוריים לרבות מקווה עירוני.	
הוראות	4.1.2



תכנון זמין  
מונה הדפסה 4



תכנון זמין  
מונה הדפסה 4



תכנון זמין  
מונה הדפסה 4

## 5. טבלת זכויות והוראות בניה - מצב מוצע

קו בנין (מטר)	מספר קומות				גובה מבנה - מעל הכניסה הקובעת (מטר)	תכסית (% מתא שטח)	אחוזי בניה כוללים (%)	שטחי בניה (מ"ר)		גודל מגרש (מ"ר)	תאי שטח	שימוש	יעוד
	קדמי	אחורי	צידי- שמאלי	צידי- ימני				מעל הכניסה הקובעת					
								שרות	עיקרי	גודל מגרש כללי			
(5)	(5)	(5)	(5)	(4)	(4)	(4)	(3) 232	(2) 511	(1) 1136	710	201	מבנים ומוסדות ציבור	מבנים ומוסדות ציבור

האמור בטבלה זו גובר, במקרה של סתירה, על הוראות כלליות אחרות, בין בהוראות התכנית ובין בתשריט המצב המוצע.  
 גם בטבלה עצמה גוברת הוראה מפורטת על הוראה כללית  
 שטחי הבניה המפורטים בטבלה שלעיל כוללים את כל שטחי הבניה המירביים בתכנית זו

הערות לטבלת זכויות והוראות בניה – מצב מוצע:

(1) 160%.

(2) 45% מהשטחים העיקריים, עפ"י תקנה 13.

(3) 160% שטח עיקרי, ו-45% מהעיקרי - שטחי שרות.

(4) עפ"י תכנית מאושרת.

(5) כמסומן בתשריט.



תכנון זמין  
מונה הדפסה 4



תכנון זמין  
מונה הדפסה 4

**6. הוראות נוספות****6.1****הוראות בינוי**

1. נספח הבינוי יהיה מחייב לענין קוי הבנין, ומנחה בשאר הנושאים.

**6.2****עתיקות**

1. כל עבודה בתחום השטח המוגדר כעתיקות תתואם ותבוצע רק לאחר קבלת אישור מנהל רשות העתיקות כמתחייב, ובכפוף להוראות חוק העתיקות התשל"ח-1978.
2. במידה וידרש על ידי רשות העתיקות ביצוע של פעולות מקדימות (פיקוח, חיתוכי בדיקה, חפירת בדיקה/ חפירת הצלה מדגמית, חפירת הצלה), יבצען היזם עפ"י תנאי רשות העתיקות.
3. במידה ויתגלו עתיקות המצדיקות שימור בהתאם להוראות חוק העתיקות התשל"ח-1978 וחוק רשות העתיקות התשמ"ט-1989, ייעשו ע"י היזם ועל חשבונו כל הפעולות המתבקשות מהצורך לשמר את העתיקות.
4. היה והעתיקות יצריכו שינוי בתכנית הבניה, תהיה הועדה המקומית רשאית להתיר שינויים בתכניות הבניה, ובלבד שלא יתווספו עקב שינויים אלו זכויות הבניה או תוספות שמשמעותן פגיעה בקרקע.
5. אין רשות העתיקות מתחייבת לאשר בניה בשטח או בחלקו גם לאחר בדיקה/ חפירה, זאת במידה ויתגלו בשטח עתיקות ייחודיות ולא יראו את התכניות כמקנות זכויות בניה בשטח שהינו אתר עתיקות מוכרז.

**6.3****ניהול מי נגר**

1. ינקטו אמצעים להקטנת הנגר העילי במגרש ע"י שימור וניצול מי הנגר העילי באמצעות בניית משטחים חדירים לחלחול המגדילים את חידור מי הגשם לתת הקרקע.

**6.4****סטיה ניכרת**

בליטות מעבר לקווי הבנין שעפ"י תכנית זו.

**6.5****תנאים למתן היתרי בניה**

- א. הגשת תכנית לפיתוח המגרש בתאום עם מהנדס העיר.
- ב. הגשת תכנית לעיצוב אדריכלי של הבניין, בתאום עם מהנדס העיר, לרבות לגבי ציפוי חזיתות בחומרים קשיחים.
- ג. אישורי נגישות כדין.
- ד. תאום עם היחידה לאיכ"ס לגבי השימושים המוצעים.
- ה. תאום תשתיות עפ"י הצורך.
- ו. תאום עם תת"ל 19.

**6.6****היטל השבחה**

הועדה המקומית תטיל ותגבה היטל השבחה כחוק.

**7. ביצוע התכנית****7.1 שלבי ביצוע**

7.2 מימוש התכנית

מיידי



תכנון זמין  
מונה הדפסה 4



תכנון זמין  
מונה הדפסה 4



תכנון זמין  
מונה הדפסה 4