


הוראות התכנית

תכנית מס' 501-0545236

שינוי ק"ב ברח' דנגור 12ב



תל-אביב

מחוז

מרחב תכנון מקומי בני ברק

תכנית מפורטת

סוג תכנית

אישורים



ניתן לצפות במסמכי התכנית ובהחלטות בעניינה באתר תכנון זמין :

<http://mavat.moin.gov.il/MavatPS/Forms/SV3.aspx?ABC>

דברי הסבר לתכנית

שינויים בקוי בנין לצורך הרחבת מבנה מקווה עירוני קיים.



תכנון זמין
מונה הדפסה 5



תכנון זמין
מונה הדפסה 5



תכנון זמין
מונה הדפסה 5

דף ההסבר מהווה רקע לתכנית ואינו חלק ממסמכיה הסטטוטוריים.

1. זיהוי וסיווג התכנית



1.1 שם התכנית שם התכנית שינוי ק"ב ברח' דנגור 12ב

ומספר התכנית

מספר התכנית 501-0545236

1.2 שטח התכנית 0.950 דונם

1.4 סיווג התכנית סוג התכנית תכנית מפורטת

האם מכילה הוראות של תכנית מפורטת לא

ועדת התכנון המוסמכת להפקיד את התכנית מקומית

לפי סעיף בחוק 62א (א) סעיף קטן 4, 62א (א) סעיף קטן 9

היתרים או הרשאות תכנית שמכוחה ניתן להוציא היתרים או הרשאות

סוג איחוד וחלוקה ללא איחוד וחלוקה

האם כוללת הוראות לענין תכנון תלת מימדי לא



1.5 מקום התכנית

1.5.1 נתונים כלליים	מרחב תכנון מקומי	בני ברק
	קואורדינאטה X	184275
	קואורדינאטה Y	667075

1.5.2 תיאור מקום**1.5.3 רשויות מקומיות בתכנית והתייחסות לתחום הרשות, נפה**

בני ברק - חלק מתחום הרשות: בני ברק

נפה תל אביב

1.5.4 כתובות שבהן חלה התכנית

ישוב	רחוב	מספר בית	כניסה
בני ברק	דנגור	ב12	

שכונה

1.5.5 גושים וחלקות בתכנית

מספר גוש	סוג גוש	חלק / כל הגוש	מספרי חלקות בשלמותן	מספרי חלקות בחלקן
7361	מוסדר	חלק	45	

הכל על-פי הגבולות המסומנים בתשריט בקו הכחול.

1.5.6 גושים ישנים

לא רלוונטי

1.5.7 מגרשים / תאי שטח מתכניות קודמות שלא נרשמו כחלקות

לא רלוונטי


1.5.8 מרחבי תכנון גובלים בתכנית

לא רלוונטי

תכנון זמין
מונה הדפסה 5תכנון זמין
מונה הדפסה 5תכנון זמין
מונה הדפסה 5

1.6 יחס בין התכנית לבין תכניות מאושרות קודמות

תאריך	מס' עמוד בילקוט פרסומים	מספר ילקוט פרסומים	הערה ליחס	סוג יחס	מספר תכנית מאושרת
05/01/2017	1405	7416	תכנית זו אינה פוגעת בהוראות תכנית 501-0416891. הוראות תכנית 501-0416891 תחולנה על תכנית זו.	כפיפות	501-0416891
07/08/1980		2649	תכנית זו משנה רק את המפורט בתכנית זו וכל יתר הוראות תכנית בב/105/ב על תיקוניה ממשיכות לחול.	שינוי	בב/105/ב
22/05/2008	3211	5811	תכנית זו אינה פוגעת בהוראות תכנית בב/105/ מצ/1. הוראות תכנית בב/ 105/מצ/1 תחולנה על תכנית זו.	כפיפות	בב/105/מצ/1
11/06/1992	3489	4015	תכנית זו אינה פוגעת בהוראות תכנית בב/105/צ. הוראות תכנית בב/105/צ על תיקוניה תחולנה על תכנית זו.	כפיפות	בב/105/צ
07/11/1991	607	3940	תכנית זו משנה רק את המפורט בתכנית זו וכל יתר הוראות תכנית בב/534 ממשיכות לחול.	שינוי	בב/534



1.7 מסמכי התכנית

נכלל בהוראות התכנית	תיאור המסמך	תאריך יצירה	עורך המסמך	תאריך עריכה	מספר עמודים / גליון	קנה מידה	תחולה	סוג המסמך
כן			פרל קרייזמן				מחייב	הוראות התכנית
לא	תשריט מצב מוצע		פרל קרייזמן		1	1: 250	מחייב	תשריט מצב מוצע
לא		14/06/2017	פרל קרייזמן	14/06/2017	1	1: 100	מנחה	בינוי
לא		14/06/2017	פרל קרייזמן	14/06/2017	1	1: 250	רקע	מצב מאושר

כל מסמכי התכנית מהווים חלק בלתי נפרד ממנה, משלימים זה את זה ויקראו כמקשה אחת. במקרה של סתירה בין המסמכים המחייבים לבין המנחים יגברו המסמכים המחייבים. במקרה של סתירה בין המסמכים המחייבים לבין עצמם תגברנה ההוראות על התשריטים



1.8 בעלי עניין/ בעלי זכויות בקרקע /עורך התכנית ובעלי מקצוע

1.8.1 מגיש התכנית

מקצוע/ תואר	סוג	שם	מספר רשיון	שם תאגיד	ישוב	רחוב	בית	טלפון	פקס	דוא"ל
	רשות מקומית	רשות מקומית		עיריית בני ברק	בני ברק	ירושלים	58	03-5776159		

1.8.2 יזם

סוג	שם	מספר רשיון	שם תאגיד	ישוב	רחוב	בית	טלפון	פקס	דוא"ל
רשות מקומית	רשות מקומית		עיריית בני ברק	בני ברק	ירושלים	58	03-5776159		

1.8.3 בעלי עניין בקרקע

סוג	תיאור	שם	מספר רשיון	שם תאגיד	ישוב	רחוב	בית	טלפון	פקס	דוא"ל
בבעלות רשות מקומית				עיריית בני ברק	בני ברק	ירושלים	58	03-5776159		

1.8.4 עורך התכנית ובעלי מקצוע

מקצוע/ תואר	סוג	שם	מספר רשיון	שם תאגיד	ישוב	רחוב	בית	טלפון	פקס	דוא"ל
	עורך ראשי	פרל קרייזמן			בני ברק	דוד המלך	6	03-6163514	03-6163512	kraizman@neto.net.il



תכנון זמין
מונה הדפסה 5



תכנון זמין
מונה הדפסה 5

1.9 הגדרות בתכנית

לא רלוונטי



תכנון זמין
מונה הדפסה 5

כל מונח אשר לא הוגדר בתכנית זו, תהיה נודעת לו המשמעות הנתונה לו בחוק התכנון והבניה התשכ"ה – 1965 (להלן "החוק") או בתקנות שהותקנו מכוחו, וזאת בהיעדר כוונה אחרת משתמעת.

2. מטרת התכנית ועיקרי הוראותיה

2.1 מטרת התכנית

1. שינויים בקווי בנין עפ"י סעיף 62א(א)(4).
2. ניווד שטחים עפ"י סעיף 62א(א)(9).

2.2 עיקרי הוראות התכנית



תכנון זמין
מונה הדפסה 5

- א. קו הבניין המזרחי (למגרש ציבורי) יהיה 0.0 מ' (במקום 4.0 מ'), ולא תותר בליטה מעבר לקו בניין זה.
- ב. קו הבנין הדרומי (למגרש ציבורי) יהיה 1.70 מ' (במקום 4.0 מ'), ולא תותר כל בליטה מעבר לקו בנין זה.
- ג. יותר ניווד שטחים בין קומות הבניין, לרבות לקומת הקרקע.
- ד. הבינוי, לרבות גמר החזיתות, יותאם למבנה הקיים בתאום עם מה"ע.
- ה. חלקי הבניין הקיימים מחוץ לקווי הבניין יותרו כל עוד המבנה קיים.
- ו. אם המבנה ייהרס, קווי הבניין יוחזרו לקדמותם.
- ז. כל ההוראות של התכניות התקפות ימשיכו לחול, למעט השינויים שבתכנית זו.

3. טבלת יעודי קרקע ותאי שטח בתכנית

3.1 טבלת יעודי קרקע ותאי שטח בתכנית



תכנון זמין
מונה הדפסה 5

יעוד	תאי שטח
מבנים ומוסדות ציבור	401

3.2 טבלת שטחים

מצב מאושר		
יעוד	מ"ר	אחוזים
בנייני ציבור	950	100
סה"כ	950	100

מצב מוצע

אחוזים מחושב	מ"ר מחושב	יעוד
100	948.63	מבנים ומוסדות ציבור
100	948.63	סה"כ



תכנון זמין
מונה הדפסה 5




תכנון זמין
מונה הדפסה 5



תכנון זמין
מונה הדפסה 5

4. יעודי קרקע ושימושים

מבנים ומוסדות ציבור	4.1
שימושים	4.1.1
שימושים ציבוריים, לרבות מקווה עירוני.	
הוראות	4.1.2



5. טבלת זכויות והוראות בניה - מצב מוצע

קו בנין (מטר)				מספר קומות		תכסית (% מתא שטח)	שטחי בניה (מ"ר)				גודל מגרש (מ"ר)	תאי שטח	שימוש	יעוד
קדמי	אחורי	ציד-י-שמאלי	ציד-י-ימני	מתחת לכניסה הקובעת	מעל הכניסה הקובעת		מתחת לכניסה הקובעת		מעל הכניסה הקובעת					
							שרות	עיקרי	שרות	עיקרי				
(4)	(4)	(4)	(4)	(3)	(3)	(3)	(3)	(2)	(1) 1710	950	401	מבנים ומוסדות ציבור	מבנים ומוסדות ציבור	

האמור בטבלה זו גובר, במקרה של סתירה, על הוראות כלליות אחרות, בין בהוראות התכנית ובין בתשריט המצב המוצע.
 גם בטבלה עצמה גוברת הוראה מפורטת על הוראה כללית
 שטחי הבניה המפורטים בטבלה שלעיל כוללים את כל שטחי הבניה המירביים בתכנית זו

הערות לטבלת זכויות והוראות בניה – מצב מוצע:

(1) 180%.

(2) עפ"י תכניות תקפות.

45% מהשטחים העיקריים, עפ"י תקנה 13..

(3) עפ"י תכניות תקפות.

(4) כמסומן בתשריט.



תכנון זמין
מונה הדפסה 5



תכנון זמין
מונה הדפסה 5

6. הוראות נוספות

6.1 הוראות בינוי

1. נספח הבינוי יהיה מחייב לענין קוי הבנין, ומנחה בשאר הנושאים.

6.2 עתיקות

1. כל עבודה בתחום השטח המוגדר כעתיקות תתואם ותבוצע רק לאחר קבלת אישור מנהל רשות העתיקות כמתחייב, ובכפוף להוראות חוק העתיקות התשל"ח- 1978.
2. במידה וידרש על ידי רשות העתיקות ביצוע של פעולות מקדימות (פיקוח, חיתוכי בדיקה, חפירת בדיקה/ חפירת הצלה מדגמית, חפירת הצלה), יבצען היזם עפ"י תנאי רשות העתיקות.
3. במידה ויתגלו עתיקות המצדיקות שימור בהתאם להוראות חוק העתיקות התשל"ח- 1978 וחוק רשות העתיקות התשמ"ט- 1989, ייעשו ע"י היזם ועל חשבוננו כל הפעולות המתבקשות מהצורך לשמר את העתיקות.
4. היה והעתיקות יצריכו שינוי בתכנית הבניה, תהיה הועדה המקומית רשאית להתיר שינויים בתכניות הבניה, ובלבד שלא יתווספו עקב שינויים אלו זכויות הבניה או תוספות שמשמעותן פגיעה בקרקע.
5. אין רשות העתיקות מתחייבת לאשר בניה בשטח או בחלקו גם לאחר בדיקה/ חפירה, זאת במידה ויתגלו בשטח עתיקות ייחודיות ולא יראו את התכניות כמקנות זכויות בניה בשטח שהינו אתר עתיקות מוכרז.

6.3 ניהול מי נגר

1. ינקטו אמצעים להקטנת הנגר העילי במגרש ע"י שימור וניצול מי הנגר העילי באמצעות בניית משטחים חדירים לחלחול המגדילים את חידור מי הגשם לתת הקרקע.
2. לא תותר הקמת קידוחי החדרה של מי הנגר ישירות למי התהום.

6.4 סטיה ניכרת

בליטות מעבר לקווי הבנין שעפ"י תכנית זו.

6.5 תנאים למתן היתרי בניה

- א. הגשת תכנית לפיתוח המגרש בתאום עם מהנדס העיר.
- ב. הגשת תכנית לעיצוב אדריכלי של הבניין, בתאום עם מהנדס העיר, לרבות לגבי ציפוי חזיתות בחומרים קשיחים.
- ג. אישורי נגישות כדין.
- ד. תאום עם היחידה לאיכ"ס לגבי השימושים המוצעים.
- ה. תאום תשתיות עפ"י הצורך.

6.6 היטל השבחה

הועדה המקומית תטיל ותגבה היטל השבחה כחוק.

7. ביצוע התכנית

7.1 שלבי ביצוע

7.2 מימוש התכנית

מיידי



תכנון זמין
מונה הדפסה 5



תכנון זמין
מונה הדפסה 5



תכנון זמין
מונה הדפסה 5