


הוראות התכנית

תכנית מס' 555-1123041

מאא/מק/1165 תוספת שטחי ציבור ברח' העצמאות - דוד אלעזר



מחוז תל-אביב
מרחב תכנון מקומי אור יהודה
סוג תכנית תכנית מתאר מקומית

אישורים



ניתן לצפות במסמכי התכנית ובהחלטות בעניינה באתר תכנון זמין:

<http://mavat.moin.gov.il/MavatPS/Forms/SV3.aspx?ABC>

דברי הסבר לתכנית

הגדלת שטחים ציבוריים לצורך הקמת חדר טרפו תת קרקעי לטובת הפעלת קו מהיר לעיר.



תכנון זמין
מונה הדפסה 6



תכנון זמין
מונה הדפסה 6



תכנון זמין
מונה הדפסה 6

דף ההסבר מהווה רקע לתכנית ואינו חלק ממסמכיה הסטטוטוריים.

1. זיהוי וסיווג התכנית

מאא/מק/1165 תוספת שטחי ציבור ברח' העצמאות - דוד אלעזר

1.1 שם התכנית ומספר התכנית שם התכנית

555-1123041

מספר התכנית

1.297 דונם

1.2 שטח התכנית

תכנית מתאר מקומית

1.4 סיווג התכנית סוג התכנית

האם מכילה הוראות של תכנית מפורטת כן

ועדת התכנון המוסמכת להפקיד את התכנית מקומית

לפי סעיף בחוק 62א (א) (3)

היתרים או הרשאות תכנית שמכוחה ניתן להוציא היתרים או הרשאות

סוג איחוד וחלוקה ללא איחוד וחלוקה

האם כוללת הוראות לענין תכנון תלת מימדי לא



1.5 מקום התכנית**1.5.1 נתונים כלליים**

מרחב תכנון מקומי	אור יהודה
X קואורדינאטה	187517
Y קואורדינאטה	659553

1.5.2 תיאור מקום**1.5.3 רשויות מקומיות בתכנית והתייחסות לתחום הרשות, נפה**

אור יהודה - חלק מתחום הרשות: אור יהודה

נפה תל אביב

1.5.4 כתובות שבהן חלה התכנית

שכונה הסתדרות

1.5.5 גושים וחלקות בתכנית

מספר גוש	סוג גוש	חלק / כל הגוש	מספרי חלקות בשלמותן	מספרי חלקות בחלקן
7217	מוסדר	חלק	137	

הכל על-פי הגבולות המסומנים בתשריט בקו הכחול.

1.5.6 גושים ישנים

לא רלוונטי

1.5.7 מגרשים / תאי שטח מתכניות קודמות שלא נרשמו כחלקות

לא רלוונטי

1.5.8 מרחבי תכנון גובלים בתכנית

לא רלוונטי

תכנון זמין
מונה הדפסה 6תכנון זמין
מונה הדפסה 6תכנון זמין
מונה הדפסה 6

1.6 יחס בין התכנית לבין תכניות מאושרות קודמות

תאריך	פרק	מס' עמוד בילקוט פרסומים	מספר ילקוט פרסומים	הערה ליחס	סוג יחס	מספר תכנית מאושרת
03/11/1983			2977	תכנית זו אינה פוגעת בהוראות תכנית מאא/100. הוראות תכנית מאא/100 תחולנה על תכנית זו.	כפיפות	מאא/100
28/11/1991		968	3948	תכנית זו אינה פוגעת בהוראות תכנית מאא/154. הוראות תכנית מאא/154 תחולנה על תכנית זו.	כפיפות	מאא/154



1.7 מסמכי התכנית

נכלל בהוראות התכנית	תיאור המסמך	תאריך יצירה	עורך המסמך	תאריך עריכה	מספר עמודים/גליון	קנה מידה	תחולה	סוג המסמך
כן			מרגו לימור אלטרמן				מחייב	הוראות התכנית
לא	תשריט מצב מוצע		מרגו לימור אלטרמן		1	1: 250	מחייב	תשריט מצב מוצע
לא		13: 57 09/01/2023	מרגו לימור אלטרמן	09/01/2023	1	1: 2500	רקע	מצב מאושר



תכנון זמין
מונה הדפסה 6

כל מסמכי התכנית מהווים חלק בלתי נפרד ממנה, משלימים זה את זה ויקראו כמקשה אחת. במקרה של סתירה בין המסמכים המחייבים לבין המנחים יגברו המסמכים המחייבים. במקרה של סתירה בין המסמכים המחייבים לבין עצמם תגברנה ההוראות על התשריטים



תכנון זמין
מונה הדפסה 6

1.8 בעלי עניין/ בעלי זכויות בקרקע /עורך התכנית ובעלי מקצוע

1.8.1 מגיש התכנית

מקצוע/ תואר	סוג	שם	מספר רשיון	שם תאגיד	ישוב	רחוב	בית	טלפון	פקס	דוא"ל
	ועדה מקומית	ועדה מקומית (1)		ועדה מקומית אור יהודה	אור יהודה		4	03-5388108		

הערה למגיש התכנית:

(1) כתובת: יוני נתניה 4 אור יהודה.

1.8.2 יזם

1.8.4 עורך התכנית ובעלי מקצוע

מקצוע/ תואר	סוג	שם	מספר רשיון	שם תאגיד	ישוב	רחוב	בית	טלפון	פקס	דוא"ל
אדריכל	עורך ראשי	מרגו לימור אלתרמן	4468485	אלתרמן שפריי אדריכלים בע"מ	תל אביב- יפו	שד' יהודית	10	03-5444004		mail@al- sp.co.il
	מודד	אילי אנדריא	1085	שבח הנדסה בעמ 1999	תל אביב- יפו	דרך בגין	132	073-7977800		headoffice@s hv-eng.com

1.9 הגדרות בתכנית

לא רלוונטי



תכנון זמין
מונה הדפסה 6

כל מונח אשר לא הוגדר בתכנית זו, תהיה נודעת לו המשמעות הנתונה לו בחוק התכנון והבניה התשכ"ה – 1965 (להלן "החוק") או בתקנות שהותקנו מכוחו, וזאת בהיעדר כוונה אחרת משתמעת.

2. מטרת התכנית ועיקרי הוראותיה

2.1 מטרת התכנית

הקמת חדר טרפו תת קרקעי לטובת הפעלת קו מהיר לעיר. התוכנית תכלול הגדלת שטח לצרכי ציבור לצורך הקמת מתקן תשתית מקומי.

2.2 עיקרי הוראות התכנית

א. הגדלת שטח לצרכי ציבור ל- 50 מ"ר לצורך הקמת מתקן תשתית מקומי תת קרקעי.



תכנון זמין
מונה הדפסה 6



תכנון זמין
מונה הדפסה 6

3. טבלת יעודי קרקע ותאי שטח בתכנית

3.1 טבלת יעודי קרקע ותאי שטח בתכנית

יעוד	תאי שטח
שטח ציבורי פתוח	201



תכנון זמין
מונה הדפסה 6

3.2 טבלת שטחים

מצב מאושר

יעוד	מ"ר	אחוזים
שטח ציבורי פתוח	1,285.96	100
סה"כ	1,285.96	100

מצב מוצע

יעוד	מ"ר מחושב	אחוזים מחושב
שטח ציבורי פתוח	1,285.96	100
סה"כ	1,285.96	100




תכנון זמין
מונה הדפסה 6



תכנון זמין
מונה הדפסה 6

4. יעודי קרקע ושימושים

4.1	שטח ציבורי פתוח
4.1.1	שימושים
	בהתאם לתכניות תקפות
4.1.2	הוראות



תכנון זמין
מונה הדפסה 6



תכנון זמין
מונה הדפסה 6




תכנון זמין
מונה הדפסה 6

5. טבלת זכויות והוראות בניה - מצב מוצע

קדמי	קו בנין (מטר)			מספר קומות	שטחי בניה (מ"ר)				גודל מגרש (מ"ר)	תאי שטח	שימוש	יעוד
	אחורי	צידי-שמאלי	צידי-ימני		מתחת לכניסה הקובעת		מעל הכניסה הקובעת					
					שרות	עיקרי	שרות	עיקרי				
5	10	5	5	1	50				גודל מגרש מוחלט 1285	201	מתקנים הנדסיים	שטח ציבורי פתוח

האמור בטבלה זו גובר, במקרה של סתירה, על הוראות כלליות אחרות, בין בהוראות התכנית ובין בתשריט המצב המוצע.
גם בטבלה עצמה גוברת הוראה מפורטת על הוראה כללית

שטחי הבניה המפורטים בטבלה שלעיל כוללים את כל שטחי הבניה המירביים בתכנית זו הערכים בטבלה מתייחסים לכל תא שטח בנפרד גם אם הוגדר טווח תאי שטח



תכנון זמין
מונה הדפסה 6



תכנון זמין
מונה הדפסה 6

6. הוראות נוספות

7. ביצוע התכנית

7.1 שלבי ביצוע

מספר שלב	תאור שלב	התנייה
1	תבוצע בשלב אחד לאחר אישור התוכנית	

7.2 מימוש התכנית

מימוש מיידי



תכנון זמין
מונה הדפסה 6



תכנון זמין
מונה הדפסה 6



תכנון זמין
מונה הדפסה 6