



מרחב תכנון מקומי - "הגליל המרכזי"


תכנית מפורטת מט. ג/1803

תחנת דלק במיכסוף רמה - פקיעין

- א. המקום: מחוז הצפון  
נפת עכו  
כפר רמה  
גוש 18840 חלקה 9 וגוש 18842 מחלקה 117.
- ב. החשריט: התשריט-המצורף לתכנית והנספח "תכנית כלליה"  
בק.מ. 1:250 יהוו חלק בלתי נפרד מהתכנית  
בכל העניינים הכלולים בתכנית ובחשריט.
- ג. הגבולות: קו כחול מסמן את גבול התכנית בחשריט המצורף.
- ד. שטח התכנית: 5,000 מ"ר.
- ה. בעל הקרקע: אחמד עלי נסאר.
- ו. היוזם: אחמד עלי נסאר.
- ז. המתכנן: המחלקה הטכנית של "דלק" חברת הדלק הישראלית  
בע"מ, תל-אביב.
- ח. מטרת התכנית: 1. שנוי ייעוד חלק מחלקה 9 בגוש 18840 וחלק  
מחלקה 117 בגוש 18842 למגרש מיוחד לתחנת  
דלק שרוחי רכב ומסעדה.  
2. הפרשת חלקים מחלקה 9 לדרכים.
- ט. רישום הדרכים: הדרכים יירשמו על סמ המדינה.
- י. הוראות בניה: הועדה המקומית תהיה מוסמכת להוציא היתר  
בניה לתחנת הדלק באישור הועדה המחוזית.
- יא. ביצוע התכנית: תוך שנתיים מיום אישורה.

  
 ד"ר חיים בנ-נר  
 ה מ ת כ נ

  
 ה י ו ז מ

  
 בעל הקרקע

משרד הפנים

חוק התכנון והבניה תשכ"ה-1965

מחוז ירושלים

מרחב תכנון מקומי קטלון הירוק

תכנית אפס מס' 1803

הגדרה המחייבת בישיבתה ה 4/7/75

מיום 15.12.75 החליטה לתת

למבנה הזכורה לעיל

תן מנהל כללי לתכנון

יחשב רשמי

משרד הפנים

חוק התכנון והבניה תשכ"ה-1965

מחוז ירושלים

מרחב תכנון מקומי קטלון הירוק

תכנית אפס מס' 1803

הגדרה המחייבת בישיבתה ה 30

מיום 21.5.73 החליטה להפקיד את

ההחלטות לטיפול לעיל

תן מנהל כללי לתכנון

יחשב רשמי

1803

1001 - 15.1.76 - 2185

תבנית מס' 1803 מרשמי להחלטת בלדקס

מס' 1940 מיום 24.8.73 עמ' 228