

מזרח הירוק להכרה בכנס מס' 1484
 מספר התעודת 337/937
 תאריך התכנה 7.12.54
 לתיק 168/142

מזרח הירוק

מרחב תכנון גלילי.

תכנית שמורסת למושב עובדים מס' 168

הנקראת: ראס אל אחר

1. הסקרים:

2. הגבולות:

3. סמך אזור התכנית:

4. מבצע התכנית:

5. בעלי הקרקע:

6. תקנות:

7. דרישים:

8. אזורי:

נפה - צפת
 כפר - ראס אל אחר
 בהתאם לסכומן נקו כחול בתהליכי.
 520 דונם.


הכח להתיישבות של המוכנות היהודית לארץ ישראל.
 הקרן הקיימת לישראל כ"מ.

על תכנית זאת תחולנה כל התקנות שנכללו בהכנית בנין ערים של שטח הגליל לרבות התקונים שיוכנסו להבא בתקנות הנ"ל.

כל הדרכים הצבוריות תרסמנה על שם המסילה.

מבלת סימון האזוריים:

קוץ הבנין			בניני עזר	זובה הבנינים	% שטח בניה מכסימלי	סמך המג-רשים	שטח סגור מינימלי מס"ר	זבע האזור	האזור
בחדרים	בחזיתות	בהתאם לתארים	25 20	2 סדמות	15	75	5000	סיום ירוק סותחם ירוק כהה	חלקות חקלאיות
"	"	"	"	"	"	29	1000	כתום	מסקי עזר
לפי אישור הועדה המקומית ובהסכמת הועדה המחוזית								ירוק סותחם ירוק כהה	בנינים צבוריים
" " " " " " " "								ירוק סותחם ירוק כהה	שטחים פתוחים רטיים



כל הבנינים ירוק בהתאם לצורך המסומן בתכנית אולם הידי הועדה המקומית בהסכמת הועדה המחוזית רשות בנינים שיהיו שנים בספרים, לצורתם ובשטחם אשר מסומן בתכנית, תכני שישמרו על צורתם ופניהם בנין באחוזים.

9. סטחים פתוחים פרטיים

כל הסטחים הצבועים יונק ומותחמים כהה הוקצו לסטחים פתוחים פרטיים לשמוש המתייבנים וירסמו ע"ח הקק"ל.

10. ספורים כללים: א, נקוד:

ע"י חלחול או באמצעות תעלות נקוד סבעיות לסביעת רצון מסרד הבריאות.

ב. בירוב:

לכל בנין או קבוצת בנינים יסודרו בורות רקב ובורות מהלחלים בהתאם לסטנדרטים ולדרישות מסרד הבריאות.

ג. הספקת המים:


הספקת המים לתהיה ע"י סאיבה מתוך בארות מקומיות ומניסי התכנית מתחייבים לבצע את כל הסדורים אשר ידרשו ע"י מסרד הבריאות להבטחת איכות המים שבחינה פיסית, כימית ובקריאולוגית.

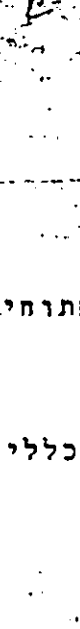
ה. בריאות:

מניסי התכנית מתחייבים למלא אחרי דרישות מסרד הבריאות ובאי כוחו המוסמכים וכמו כן לבצע סידורים סניטריים ואבטיכלריים אשר מסרד הבריאות ידרוש לבצעם.

11. סעיפים מיוחדים:

לתקונים שיזכנסו לתקנות ולתנאים של תכנית זאת לא יהיה תוסף אלא אם יאושרו בכתב ע"י ועדת בנין ערים מחוזית.

המבצע:  המבצעים היחידים לארץ ישראל

הבעלים:  26.10.12

פקודת בנין ערים, 1936

שטח חיכוך ערים... 168

תכנית בנין ערים... 168

הועדה המחוזית בישיבתה ה... 1953

כיום... התליטה לחסיד

את התכנית הנקובה לעיל.

13.10.1953

ראש הוועדה המחוזית

ידי הועדה לבנין ולתכנון ערים

במסגרת חוק ה-1936

מסרד ערים

פקודת בנין ערים 1936

ועדה מחוזית לבנין ולתכנון ערים

שטח נצפון

שטח תכנון ערים

תכנית בנין ערים... 168

שטח תכנון ערים... 168

כיום... 5.7.1953

ראש הוועדה המחוזית

ידי הועדה לבנין ולתכנון ערים

במסגרת חוק ה-1936

לר/