


2005 611



מחוז הצפון

מרחב תכנון מקומי - הגלבוש

תחום שטח מנצ'ילי - מועצה אזורית הנגב

תכנית מפורטת

מספר: א/ת/א/23

מושב רס-און

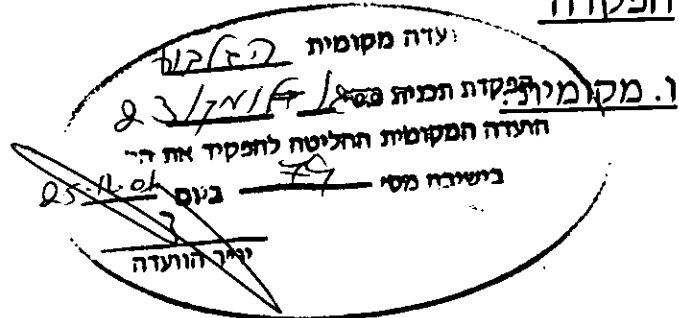
חתימות

ועד הישוב:

מתן תוקף

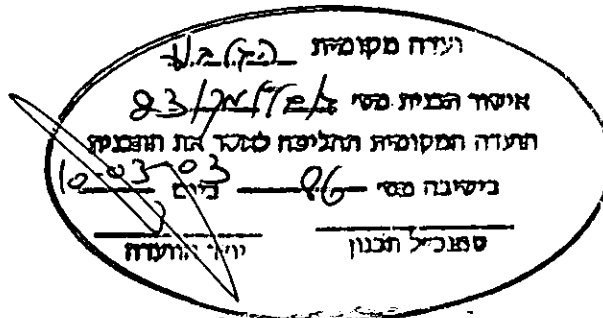
ו. מקומית:

הפקדה



ו. מחוזית:

ו. מחוזית:







9. הרחקת אשפה:  
בהתאם להוראות התוכנית והתקנון מס' ג/7079.

10. חניה:  
בהתאם להוראות התוכנית והתקנון מס' ג/7079.

11. הפקעות:  
בהתאם להוראות התוכנית והתקנון מס' ג/7079.

12. היטל השבחה:  
בהתאם להוראות התוכנית והתקנון מס' ג/7079.

13. רשימת המסמכים:  
13.1 מחייבים: תשריט ותקנון.  
13.2 מנחים: בהתאם להוראות התוכנית והתקנון מס' ג/7079.

14. טבלת האזורים:

מיקום וקווי בניה מותרים	מספר קומות	מספר יחידות	שטח בניה מקסימלי	אזור
קו בנין קדמי-לפי הקיים קו בנין צדדי 3- מ' קו בנין אחור י-3 מ'	2	3	גודל חלקת מגורים 2 דונם בערך. שטח הבניה לכל יחידת דיור יהיה עד 25% משטח המגרש כיסוי מקסימלי 35% משטח המגרש.	מגורים א'