

# מחוז צפון

## מרחב תכנון מקומי "גליל מזרחי"

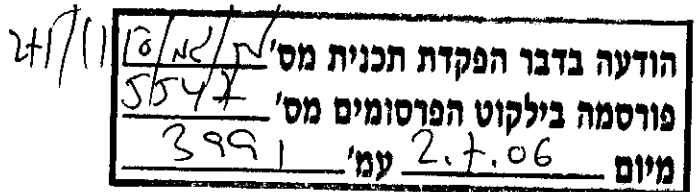



### תוכנית בסמכותה של הועדה המקומית

בהתאם לסעיף 62 א (א) (7)

תוכנית מס' 11150/א/ק/מ

המהווה שינוי ל תוכנית מס' ג' / 11150

המהווה שינוי לתוכנית מתאר מקומית ג' / 8300



פברואר 2003

## פרק 1 - זיהוי וסיווג התוכנית

- 1.1 שם התוכנית: תוכנית מס' אק/א/11150  
שינוי לתוכנית מס' ג' / 11150  
שינוי לתוכנית מתאר מקומית ג' / 8300  
שכונה לחיילים משוחררים מג'אר
- 1.2 מקום התוכנית: עפ"י הוראות תוכנית ג' / 11150
- 1.3 שטח התוכנית: עפ"י הוראות התכנית ג' / 11150
- 1.4 בעלי עניין: עפ"י הוראות התכנית ג' / 11150
- 1.5 יחס לתוכניות אחרות: א. תוכנית מס' ג' / 11150  
וכן כמפורט בהוראות התכנית ג' / 11150
- 1.6 מסמכי התוכנית: א. תקנון בן-3 עמודים-מסמך מחייב  
ב. תשריט בקנ"מ 1:1250-1 מסמך מחייב.
- 1.7 תאריך הכנת התוכנית: 2/03
- 1.8 הגדרות ומונחים: עפ"י הוראות התוכנית ג' / 11150
- 1.9 באור סימני התוכנית: עפ"י הוראות התוכנית ג' / 11150
- 1.10 טבלת שטחים: עפ"י הוראות התוכנית ג' / 11150

## פרק 2 – מטרות התוכנית ועקרי הוראות התוכנית

- 2.1 מטרת התוכנית: שינוי בהוראות בדבר גודל שטח מגרש שמותר להקים עליו בנין.  
בהתאם לסעיף 62א (א) (7)
- 2.2 עיקרי הוראות התוכנית: קביעת מגרשים מס' 120, 133, כמגרשים שגודלם המינימלי 400 מ"ר (במקום מגרשים שגודלם המינימלי 600 מ"ר שנקבעו בתוכנית ג' / 11150)
- 2.3 נתונים כמותיים עיקריים: עפ"י תוכנית ג' / 11150

**פרק 3 - הוראות התוכנית**

- כל סעיפי הפרק הנ"ל הינם עפ"י הוראות התוכנית ג' / 11150.

**פרק 4 - ממוש התוכנית**

- כל סעיפי הפרק הנ"ל הינם עפ"י הוראות התוכנית ג' / 11150.

**פרק 5 - חתימות**

בעל הקרקע - מנהל מקרקעי ישראל:

יזם ומגיש התוכנית - משרד הבינוי והשיכון:

עורך התוכנית - ת.א.ם תכנון ארכיטקטוני ומחקר בע"מ:

שד וכו' הינו...  
הוא...  
לפי...  
כני...  
בג...  
תוש...  
הפ...  
כל...  
תח...  
בינהל...  
מח...  
משרד הבינוי והשיכון  
מחוז-חיפה  
רח' הפלם 15, ת.ד. 272  
טל' 04-6630696  
שד...  
מנהל...  
סגנית מנהל חטי טכנית  
(תכנון)

**ת.א.ם**  
תכנון ארכיטקטוני ומחקר בע"מ