

חוק התכנון והבניה, התשכ"ה - 1965



הוראות התוכנית

תוכנית מס' גנ/17234


שינוי יעוד ממגורים לשטח למבני ציבור

מחוז הצפון
מרחב תכנון מקומי מבוא העמקים
סוג תוכנית מפורטת

אישורים

מתן תוקף	הפקדה
<div data-bbox="255 985 805 1265" style="border: 1px solid black; padding: 5px;"> <p>משרד הפנים מחוז הצפון חוק התכנון והבניה תשכ"ה 1965 אישור תכנית מס' 17234 הועדה המחוזית לתכנון ובניה החליטה ביום 28.11.07 לאשר את התכנית ה' 5/גדו' סמנכ"ל לתכנון יו"ר הועדה המחוזית</p> </div>	
<div data-bbox="295 1556 734 1736" style="border: 1px solid black; padding: 5px;"> <p>הודעה על אישור תכנית מס' 17234 פורסמה בילקוט הפרסומים מס' 5831 מיום 10.7.08</p> </div>	

דברי הסבר לתוכנית



דף ההסבר מהווה רקע לתוכנית ואינו חלק ממסמכיה הסטטוטוריים.

1. זיהוי וסיווג התוכנית

יפורסם
ברשומות

1.1 שם התוכנית ומספר התוכנית שם התוכנית שינוי יעוד ממגורים לשטח למבני ציבור

מספר התוכנית גנ/17234

1.2 שטח התוכנית 12,800 מ"ר

1.3 מהדורות שלב

• מילוי תנאים לתוקף

מספר מהדורה בשלב 1

תאריך עדכון המהדורה 01.01.08

1.4 סיווג התוכנית סוג התוכנית

יפורסם
ברשומות

• תוכנית מפורטת

• ללא איחוד וחלוקה.

• כן

• לא

• ועדה מחוזית

62 א(ג)

• תוכנית שמכוחה ניתן להוציא היתרים או הרשאות.

סוג איחוד
וחלוקה

האם מכילה הוראות
של תכנית מפורטת

האם כוללת הוראות
לענין תכנון תלת מימדי

מוסד התכנון המוסמך

להפקיד את התוכנית

לפי סעיף⁽¹⁾ בחוק

היתרים או הרשאות

⁽¹⁾ אם בסמכות ועדה מקומית - יש להשלים את מספר הסעיף "קטן" (1-12) בחוק, המפרט את אופי השינויים בתוכנית.
עמוד 3 מתוך 18

1.5 מקום התוכנית**1.5.1 נתונים כלליים מרחב תכנון מקומי מבוא העמקים**

קואורדינטה X	733,400
קואורדינטה Y	226,450

1.5.2 תיאור מקום צפון יפיע בגבול עם נצרת**1.5.3 רשויות מקומיות בתוכנית רשות מקומית יפיע**

התייחסות לתחום הרשות • חלק מתחום הרשות

1.5.4 כתובות שבהן חלה התוכנית יישוב יפיע

שכונה
רחוב
מספר בית

1.5.5 גושים וחלקות בתוכנית

מספר גוש	סוג גוש	חלק / כל הגוש	מספרי חלקות בשלמותן	מספרי חלקות בחלקן
16880	• מוסדר	• חלק מהגוש	,39,40,41,42,43,44,45,48,49,50 51,52,117,122	53,54,55,56,57,58,59,60,61 119,120

הכל על-פי הגבולות המסומנים בתשריט בקו הכחול.

1.5.6 גושים ישנים

מספר גוש	מספר גוש ישן
ל"ר	

1.5.7 מגרשים/תאי שטח מתוכניות קודמות שלא נרשמו כחלקות

מספר תוכנית	מספר מגרש/תא שטח
ל"ר	

1.5.8 מרחבי תכנון גובלים בתוכנית

נצרת

1.6 יחס בין התוכנית לבין תוכניות מאושרות קודמות
--

תאריך	מספר ילקוט פרסומים	הערה ליחס	סוג יחס	מספר תוכנית מאושרת
14.05.00	4879	תכנית זו משנה את תשריט תכנית ג/9607 על פי המפורט בתכנית זו. כל יתר הוראות תכנית ג/9607 ממשיכות לחול	• שינוי	ג/9607

1.7 מסמכי התוכנית

תאריך האישור	גורם מאשר	עורך המסמך	תאריך עריכת המסמך	מספר גיליונות	מספר עמודים	קני"מ	תחולה	סוג המסמך
		אדר' יוסף חביב	13.05.07	ל"ר		ל"ר	מחייב	הוראות התוכנית
		אדר' יוסף חביב		1	ל"ר	1:1250	מחייב	תשריט התוכנית

כל מסמכי התוכנית מהווים חלק בלתי נפרד ממנה, משלימים זה את זה ויקראו כמקשה אחת. במקרה של סתירה בין המסמכים המחייבים לבין סתירה של סתירה בין המסמכים המחייבים. במקרה של סתירה של סתירה בין המסמכים המחייבים לבין המסמכים המחייבים על התשריטים.

1.8 בעלי עניין / בעלי זכויות בקרקע / עורך התוכנית ובעלי מקצוע מטעמו

1.8.1 מגיש התוכנית

גוש / חלקת(ים)	דוא"ל	פקס	סלולרי	טלפון	כתובת	מס' תאגיד	שם תאגיד/שם רשות מקומית	מספר רשיון	מספר זהות	שם פרטי ומשפחה	שם פרטי ומשפחה יוסף תביב	מקצוע / תואר
							ועדה מקומית לתכנון ולבניה "מבוא העמקים"					אד"ר

1.8.2 יזם בפועל

דוא"ל	פקס	סלולרי	טלפון	כתובת	מס' תאגיד	שם תאגיד/שם רשות מקומית	מספר זהות	מספר רשיון	מספר זהות	שם פרטי ומשפחה	שם פרטי ומשפחה	מקצוע / תואר
			04-6557555	יפיע		מועצה מקומית יפיע						

1.8.3 בעלי עניין בקרקע

דוא"ל	פקס	סלולרי	טלפון	כתובת	מס' תאגיד	שם תאגיד/שם רשות מקומית	מספר זהות	שם פרטי ומשפחה	מקצוע / תואר	בעלים
			04-6558211	נצרת עילית		מינהל מקרקעי ישראל				
			04-6557555	יפיע		מועצה מקומית יפיע				• בעלים

1.8.4 עורך התוכנית ובעלי מקצוע מטעמו

דוא"ל	פקס	סלולרי	טלפון	כתובת	מס' תאגיד	שם תאגיד/שם רשות מקומית	מספר זהות	שם פרטי ומשפחה	מקצוע / תואר	עורך ראשי
	04-6551346		04-6468585	נצרת עילית רח' ציפורן 5, 17000		ועדה מקומית לתכנון ולבניה "מבוא העמקים"				אד"ר

1.9 הגדרות בתוכנית

בתוכנית זו יהא לכל מונח מהמונחים המפורטים להלן הפרוש המופיע בצד ההגדרה, אלא אם כן משתמע אחרת מהוראות התוכנית או מהקשר הדברים.

מונח	הגדרת מונח

כל מונח אשר לא הוגדר בתוכנית זו, תהיה נודעת לו המשמעות הנתונה לו בחוק התכנון והבניה התשכ"ה – 1965 (להלן "החוק") או בתקנות שהותקנו מכוחו, וזאת בהיעדר כוונה אחרת משתמעת.

2. מטרת התוכנית ועיקרי הוראותיה**2.1 מטרת התוכנית**

שינוי יעוד ממגורים למבני ציבור

2.2 עיקרי הוראות התוכנית

קביעת הוראות וזכויות בניה

2.3 נתונים כמותיים עיקריים בתוכנית

סה"כ שטח התוכנית – דונם	12.800 ד'
-------------------------	-----------

הערות	סה"כ מוצע בתוכנית		שינוי (+/-) למצב המאוסר	מצב מאוסר	ערך	סוג נתון כמותי
	מפורט	מתארי				
			-3,268	3,268	מ"ר	מגורים
			-18	18	מס' יח"ד	
	14,238		+3178	11,060	מ"ר	מבני ציבור

3. טבלת יעודי קרקע ותאי שטח בתוכנית

יעוד	תאי שטח	תאי שטח כפופים
מבנים ומוסדות ציבור	100,101	ל"ר
דרך משולבת	300	ל"ר
דרך מאושרת	200	ל"ר

על אף האמור בסעיף 1.7 - במקרה של סתירה בין היעוד או הסימון של תאי השטח בתשריט לבין המפורט בטבלה זו - יגבר התשריט על ההוראות בטבלה זו.

4 יעודי קרקע ושימושים

4.1	מבנים ומוסדות ציבור
4.1.1	שימושים
.א.	על פי תכנית מאושרת ג/9607
4.1.2	הוראות
.א.	על פי תכנית מאושרת ג/9607

4.2	דרך מאושרת
4.2.1	שימושים
.א.	תשמש למעבר כלי רכב, מעבר הולכי רגל, מעבר תשתיות גינון וחניה.
4.2.2	הוראות
.א.	אסורה כל בניה בתחום הדרך פרט למתקני דרך

4.3	דרך משולבת
4.3.1	שימושים
.א.	תשמש למעבר כלי רכב, מעבר הולכי רגל, מעבר תשתיות.
4.3.2	הוראות
.ב.	אסורה כל בניה בתחום דרך משולבת פרט למתקני דרך

5. טבלת זכויות והוראות בניה – מצב מוצע

אזורי	צדדי- שמאלי	צדדי- ימני	קווי בנין (מטר)	מספר קומות		גובה מבנה (מטר)	צפיפות (יח"ד לדונם נטו)	מספר יחיד מספר	תכנית (% תכנית משטח האשטח)	אחוזי בניה כוללים (%)	שטחי בניה סה"כ	שטחי בניה מ"ר/אחוזים		גודל מגרש/ מזערי/ מרבי (מ"ר)	מס' תא שטח	יעוד
				מתחת לקובעת	מעל לקובעת							מתחת לקובעת	מעל לקובעת			
עפ"י תכנית מאושרת ג/9607																
															100,101	מבני ציבור

6. הוראות נוספות**6.1 חשמל**

א. תנאי למתן היתר בניה יהיה - תיאום עם חברת החשמל בדבר תכנון והקמת חדר שנאים ו/או חדר מיתוג, פרטי קווי חשמל עיליים ותת קרקעיים, והנחיות לגבי מרחקי בניה ומגבלות שימוש מקווי חשמל עיליים ותת קרקעיים קיימים ומתוכננים.

ב. בשטחים בנויים, תחנות השנאה חדשות יוקמו במבנה שהוקם לשם כך. במקרים בהם תנאי השטח אינם מאפשרים הקמת שנאים במבנה, רשאי מהנדס הרשות המקומית לאשר הקמת שנאים על עמודי חשמל. מגבלה זו לא תחול בשטחים פתוחים, בהם תותר הקמת תחנת שנאים על עמודי חשמל.

ג. שנאי ימוקם במבנה נפרד או בחלק של הבנין בתאום עם חברת החשמל ובאישור הוועדה המקומית.

ד. איסור בניה מתחת לקווי חשמל עיליים

לא יינתן היתר בניה מתחת לקווי חשמל עיליים קיימים או מאושרים, אלא במרחקי בטיחות מפני התחשמלות המפורטים להלן, מקו המשוך אל הקרקע מהתיל הקיצוני של הקו או מציר הקו, הכל כמפורט להלן, לבין החלק הבולט או הקרוב ביותר לבנין, פרט לבנינים המותרים בשטח למעבר קווי החשמל.

מצייר הקו	מהתיל הקיצוני	
2.25 מ'	2.00 מ'	א. קו חשמל מתח נמוך – תיל חשוף
1.75 מ'	1.50 מ'	ב. קו חשמל מתח נמוך – תיל מבודד
6.50 מ' 8.50 מ'	5.00 מ' -	ג. קו חשמל מתח גבוה עד 33 ק"ו: בשטח בנוי בשטח פתוח
20.00 מ'	-	ד. קו חשמל מתח עליון 110 - 160 ק"ו: בשטח בנוי בשטח פתוח (בשטחים בהם המרחקים בין העמודים עד 300 מ')
35.00 מ'	-	ה. קו חשמל מתח על-עליון 400 ק"ו

* באזורים בהם המרחקים בין עמודי החשמל בקווי מתח עליון / על-עליון גדולים מן האמור לעיל, יש לפנות אל חברת החשמל על מנת לקבל מידע לגבי המרחקים המזעריים המותרים.

לפני תחילת ביצוע עבודות חפירה או בניה יבדוק המבצע את קיומם האפשרי של קווי חשמל. אין לחפור או לבצע עבודת בניה כלשהי מעל ובקרבה של פחות מ- 3 מ' מקוי חשמל תת קרקעיים אלא לאחר קבלת אישור מחברת החשמל. אין לבנות מבנים מעל כבלי חשמל תת קרקעיים או בקרבה של פחות מ- 0.5 מ' מקוי חשמל תת-קרקעיים מתח גבוה / מתח נמוך או 1.0 מ' מקוי חשמל תת-קרקעיים מתח עליון.

לא יינתן היתר לחפירה, חציבה או כריה במרחק הקטן מ- 10 מ' מהמסד של עמוד חשמל במתח

עליון/ על עליון או 3 מ' מהמסד של עמוד חשמל במתח גבוה/ נמוך ולא תבוצע פעולה כזו, אלא לאחר שניתנה לחברה הזדמנות לחוות דעה על ההיתר המבוקש או הפעולה אותה עומדים לבצע לפי העניין.

6.2 מים

אספקת מים תהיה מרשת המים המקומית. החיבור לרשת יהיה בתאום ובאישור משרד הבריאות ובאישור מהנדס הועדה המקומית.

6.3 ניקוז

תנאי לקבלת היתר בניה הבטחת ניקוז כל השטח בתחום התכנית, באישור מהנדס הועדה המקומית ובאישור רשות הניקוז האזורית

6.4 ביוב

תנאי לקבלת היתר בניה, חיבור למערכת הביוב של הישוב, באישור מהנדס הועדה המקומית ובהתאם לתכנית ביוב מאושרת ע"י משרד הבריאות והגורמים המוסמכים לכך.

6.5 עתיקות

כל עבודה בתחום עתיקות מוכרז, תתואם ותבוצע רק לאחר קבלת אישור מנהל רשות העתיקות כמתחייב ובכפוף להוראות סעיף 29 לחוק העתיקות, התשל"ח – 1978. היה והעתיקות שתתגלנה תצרכנה שינוי בבינוי במגרש, תהיה הועדה המקומית רשאית להתיר שינויים כאמור ובלבד שלא יתווספו עקב שינויים אלה זכויות בניה, לא יגבה הבנין ולא תהיה חריגה בקווי הבנין, העולה על 10%.

6.6 היטל השבחה

א. הועדה המקומית תטיל ותגבה היטל השבחה בהתאם להוראות התוספת השלישית לחוק.

6.7 חניה

א. תנאי להוצאת היתר בניה מתן פתרון חניה כנדרש בתקנות החוק ובאישור הועדה המקומית.

6.8 הפקעות לצרכי ציבור

- א. כל השטחים המיועדים לצרכי ציבור, יופקעו על ידי הועדה המקומית וירשמו על שם הרשות המקומית בהתאם להוראות פרק ח' לחוק התכנון והבניה, התשכ"ה – 1965.
- ב. מקרקעי ישראל כהגדרתם בחוק יסוד מקרקעי ישראל והמיועדים לצרכי ציבור כהגדרתם בסעיף 188 (ב) לחוק התכנון והבניה יוחכרו לרשות המקומית עפ"י נהלי מנהל מקרקעי ישראל.

6.9 חלוקה ורישום

- א. תנאי להוצאת היתר בניה אישור תשריט איחוד חלקות ע"י הועדה המקומית.
- ב. לאחר אישור תכנית זו תוכן תכנית לצרכי רישום ערוכה וחתומה ע"י יושב ראש הועדה המקומית כתואמת את התכנית; לענין זה יראו את התכנית לצרכי רישום כתואמת את התכנית אם היא עומדת בהוראות תקנות המודדים (מדידות ומיפוי), התשנ"ח – 1998 לרבות תקנה 53 לתקנות האמורות.

6.10 פיקוד העורף
א. תנאי למתן היתר בניה יהיה – אישור פיקוד העורף לפתרונות המיגון בתחום המגרש.

6.11 שרותי כבאות
א. תנאי להיתר בניה, יהיה תאום הבקשה עם רשות הכבאות, על פי דרישת מהנדס הועדה המקומית.

6.12 סידורים לאנשים עם מוגבלויות
א. תנאי לקבלת היתרי בניה למבני ציבור –הבטחת סידורים לאנשים עם מוגבלויות במבני ציבור כחוק, לשביעות רצון מהנדס הועדה המקומית ועפ"י תקנות התכנון והבניה.

7. ביצוע התוכנית

7.1 שלבי ביצוע

מס' שלב	תאור שלב	התנייה
ל"ר		

7.2 מימוש התוכנית

זמן משוער למימוש תכנית זו 3 שנים

8. חתימות

תאריך	חתימה	שם תאגיד / רשות מקומית	מספר זהות	שם פרטי ומשפחה	מגיש התוכנית
2.4.08		ועדה מקומית לתכנון ולבניה העמקים"		אדרי יוסף חביב	מגיש התוכנית
	פרח סחמאן מהנדס מועצה מקומית יפיע	מועצה מקומית יפיע			יזם בפועל
		מקרקעי מינהל ישראל			בעלי עניין בקרקע
2/4/08		ועדה מקומית לתכנון ולבניה העמקים"		אדרי יוסף חביב	עורך התכנית

אדרי יוסף חביב
לשיון מס'
36693
מנהל מועצה

אדרי יוסף חביב
מנהל מועצה
לשיון מס'
36693

רשימת תיוג – טופס נלווה למילוי על ידי עורך התוכנית

1. יש לסמן ✓ במקום המתאים.
 2. יש לוודא כי ניתנה התייחסות לכל השאלות/ הסעיפים המופיעים בטופס.

לא	כן	נושא	סעיף בנוהל	תחום הבדיקה
לא		האם התוכנית חייבת בתסקיר השפעה על הסביבה? ⁽¹⁾		כללי
	כן	האם התוכנית גובלת במחוז שכן?		
		אם כן, פרט: נצרת _____		
	כן	האם התוכנית גובלת במרחב תכנון מקומי שכן?		
		אם כן, פרט: נצרת _____		
לא		האם נדרשת הודעת הפקדה לגופים ציבוריים?		
		אם כן, פרט: _____		
		האם התוכנית כוללת או משנה הוראות בדבר:		
לא		• שמירה על בניינים או אתרים בעלי חשיבות היסטורית או ארכיאולוגית		
לא		• שמירת מקומות קדושים		
לא		• בתי קברות		
לא		האם נדרשת הודעת הפקדה מיוחדת לתוכניות הנוגעות לטיסה?		
לא		האם נבדקה התוכנית בדיקה 'פרה-רולית' (מול לשכת התכנון המחוזית/ מינהל התכנון)?		רדיוסי מגן (2)
לא		האם נמצאה התוכנית חודרת לתחום?		
כן		האם בוצעה בדיקה מלאה לחדירת התוכנית לתחום רדיוסי מגן מול משרד הבריאות?		
לא		האם נמצא כי התוכנית חודרת לתחום?		
	כן	מספר התוכנית		התאמה בין התשריט להוראות התוכנית
	כן	שם התוכנית	1.1	
	כן	מחוז		
	כן	סיווג (סוג, סמכות ואופי התוכנית)	1.4	
	כן	מקום התוכנית (מרחב תכנון מקומי, רשות מקומית)	1.5	
	כן	פרטי בעלי עניין (יזם, מגיש, בעלי קרקע)	1.8	

(1) עפ"י תקנות התכנון והבניה, תקנה 2 או 3 (תסקירי השפעה על הסביבה) התשס"ג-2003.
 הערה: הבדיקה אינה נדרשת בתוכנית של תוספת בניה לגובה בלבד למבנה קיים ללא שינוי ייעוד.

תחום הבדיקה	סעיף בנוהל	נושא	כן	לא
	8.2	חתימות (יזם, מגיש ועורך התוכנית)	כן	

תחום הבדיקה	סעיף בנוהל	נושא	כן	לא
הוראות התוכנית		האם מולאו כל סעיפי התוכנית על פי נוהל מבא"ת (או נרשם "לא רלבנטי")?	כן	
מסמכי התוכנית	1.7	האם קיימים כל מסמכי התוכנית המוזכרים בסעיף 1.7 בנוהל מבא"ת?	כן	
		האם קיימים נספחי תנועה, בינוי וכו'?	לא	
		אם כן, פרט: _____		
תשריט התוכנית ⁽³⁾	6.1 6.2	יעודי קרקע לפי טבלאות יעודי הקרקע שבנוהל מבא"ת	כן	
	2.2.7	קיום טבלת שטחים ובדיקה שסך כל השטחים במצב מאושר ומוצע-זהה	כן	
	2.4.1 2.4.2	קיום סימונים (מקרא, חץ צפון, קואורדינטות X,Y ברשת החדשה, קנה מידה, קו כחול שלם וסגור)	כן	
	2.3.2 2.3.3	קיום תרשימי סביבה (תרשים התמצאות כללית ותרשים הסביבה הקרובה)	כן	
	4.1	התשריט ערוך על רקע של מפת מדידה מעודכנת לשנה אחרונה, כולל חתימה וחתימת ⁽⁴⁾ .	כן	
	4.3	קיום תשריט מצב מאושר	כן	
	4.4	קיום תשריט מצב מוצע – בקנה מידה התואם להיקף התוכנית	כן	
		התאמה מלאה בין המקרא לבין התשריט בתשריטי מצב מאושר ומוצע (כל אחד בהתאמה)	כן	
		הגדרת קווי בנין מכבישים (סימון בתשריט/ רוזטות וכדומה)	כן	
		סימון מרחב תכנון, גבול שיפוט	כן	
		קיום נסח רישום מקורי ועדכני של החלקות הקיימות	כן	
	איחוד וחלוקה ⁽⁵⁾	1.8	קיום טבלת הקצאה ואיזון – ערוכה ע"י שמאי מוסמך (בתוכנית איחוד וחלוקה ללא הסכמה) או: קיום חתימה של כל בעלי הזכויות בתחום האיחוד והחלוקה (בתוכנית איחוד וחלוקה בהסכמה)	
טפסים נוספים ⁽⁵⁾	פרק 14	קיום תצהירים חתומים של עורכי התוכנית	כן	
	1.8	קיום מסמכים המעידים על היות מגיש התוכנית בעל עניין בקרקע	כן	

⁽³⁾ מספרי הסעיפים מתייחסים לחלק ב' בנוהל מבא"ת – "הנחיות לעריכת תשריט התוכנית".

⁽⁴⁾ יש להתייחס לסעיף 1.5.5 בחלק א' בנוהל מבא"ת.


⁽⁵⁾ מספרי הסעיפים מתייחסים לחלק א' בנוהל מבא"ת – "הנחיות לעריכת הוראות התוכנית".

תצהירים

תצהיר עורך התוכנית

אני החתום מטה יוסף חביב, מספר זהות 056987803,
מצהיר בזאת כדלקמן:

1. אני ערכתי את תוכנית מס' אג / 172 34 ששמה שני 'אד אמאניס אלט אמאני 3'לו (להלן – "התוכנית").
 2. אני בעל ידע וניסיון בעריכת תוכניות. בעל הכשרה מקצועית בתחום ארכיטקטורה ובינוי ערים מספר רשיון 36693.
 3. אני ערכתי את התוכנית בעצמי ובסיוע יועצים נוספים כמפורט להלן:
שם היועץ תחום מומחיותו והכשרתו הנושאים בתוכנית שנערכו על ידי/בסיוע יועץ
א. אדרי' עליזה וייס אדריכלית מתכנתת עפ"י רשימה מצורפת
- ג.
- ג.
4. הנני אחראי להכנת כל מסמכי התוכנית (הוראות, תשריט ונספחים) ולכל החומר שנלווה לתוכנית כחומר רקע או כמידע נוסף.
 5. הנני מאשר כי לפי מיטב ידיעתי המקצועית, נתוני התוכנית שהגשתי, כמפורט בסעיף 4, נכונים ותואמים את החוק, התקנות, מבנה אחיד לתוכנית והנחיות מוסדות התכנון.
 - כמו כן, הנני מאשר כי המסקנות וההמלצות שהגשתי, כאמור, הן נכונות לפי מיטב ידיעתי ושיפוטי.
 6. אני מצהיר כי השם דלעיל הוא שמי, החתימה דלמטה היא חתימתי, וכי תוכן תצהירי זה אמת.


חתימת המצהיר

30.03.08
תאריך

הצהרת המודד

מספר התוכנית: 12/9607/מק/4/עמ/א - מספר מחול'ג א/17234



(בעת המדידה המקורית)

1. הריני מצהיר בזאת כי המפה הטופוגרפית המהווה רקע לתוכנית זו, נמדדה על ידי בתאריך _____ בהתאם להוראות החוק והתקנות בעניין.

_____	_____	_____
חתימה	מספר רשיון	שם המודד המוסמך

(בעת עדכון המדידה) המס' 1019107

2. הריני מצהיר בזאת כי המפה הטופוגרפית המהווה רקע לתוכנית זו, נבדקה ונמצאה מעודכנת בתאריך 10/9/07 והכל בהתאם להוראות החוק והתקנות בעניין.

	<u>36693</u>	
חתימה	מספר רשיון	שם המודד המוסמך

18/10/07

(בתוכניות איחוד וחלוקה)

3. הריני מצהיר בזאת כי פרטי המגרשים המופיעים בטבלת ההקצאה נקבעו על-ידי בתאריך _____ בהתאם להוראות החוק והתקנות בעניין.

_____	_____	_____
חתימה	מספר רשיון	שם המודד המוסמך

הסבר:

1. סעיף 1 ימולא על ידי המודד המוסמך שערך את המדידה המקורית של המפה הטופוגרפית.
2. סעיף 2 ימולא ככל שנערך עדכון למפה הטופוגרפית, על ידי המודד שערך את העדכון.
3. סעיף 3 ימולא רק עבור תוכניות הכוללות איחוד וחלוקה בהסכמה או שלא בהסכמת הבעלים.

נספח הליכים סטטוטוריים

יחס בין התוכנית לבין תוכניות מופקדות			
מספר תוכנית מופקדת	סטטוס טיפול בתוכנית	מספר ילקוט פרסומים	תאריך

יחס בין התוכנית לבין התוספות בחוק				
שם התוספת	תחולת התוספת	שם מוסד התכנון המאשר	תאריך האישור	האישור
התוספת הראשונה לעניין קרקע חקלאית ושטחים פתוחים	• התוספת אינה חלה.			
התוספת השניה לעניין סביבה חופית	• התוספת אינה חלה.			
התוספת הרביעית לעניין שימור מבנים	• התוספת אינה חלה.			

אישור לפי סעיף 109 לחוק		
התוכנית נקבעה	תאריך ההחלטה	החלטה
טעונה אישור / לא טעונה אישור		אישור התוכנית/דחיית התוכנית

ערר על התוכנית			
שם ועדת הערר	מספר הערר	החלטת ועדת הערר	תאריך האישור

ל"ך