


חוק התכנון והבניה, התשכ"ה - 1965



הוראות התוכנית

תוכנית מס' גנ/16994

שינוי בהוראות וזכויות בניה

- מחוז : הצפון
- מרחב תכנון מקומי : מבוא עמקים
- רשות מקומית : מ.מ. יפיע
- סוג תוכנית : תכנית מפורטת

אישורים

מתן תוקף	הפקדה
----------	-------

<div style="border: 1px solid black; padding: 5px; margin-bottom: 10px;"> <p>משרד הפנים מחוז הצפון חוק התכנון והבניה תשכ"ה 1965 אישור תכנית מס' 16994 הועדה המחוזית לתכנון ובניה החליטה ביום 24.5.09 לאשר את התכנית סמנכ"ל לתכנון יו"ר הוועדה המחוזית</p> </div>	
--	--

<div style="border: 1px solid black; padding: 5px; margin-bottom: 10px;"> <p>הודעה על אישור תכנית מס' 16994 פורסמה בילקוט הפרסומים מס' 525 מיום 24.5.09</p> </div>	
--	--

--	--

1. זיהוי וסיווג התוכנית

שינוי בהוראות וזכויות בניה	שם התוכנית	1.1 שם התוכנית ומספר התוכנית	יפורסם ברשומות
גנ/16994	מספר התוכנית		
420 מ"ר		1.2 שטח התוכנית	
	שלב	1.3 מהדורות	

- מילוי תנאים למתן תוקף

מספר מהדורה בשלב 1
 תאריך עדכון המהדורה 21/02/09

1.4 סיווג התוכנית
 סוג התוכנית

יפורסם ברשומות

תוכנית מפורטת

- סוג איחוד וחלוקה
- ללא איחוד וחלוקה.

- האם מכילה הוראות של תכנית מפורטת
- האם כוללת הוראות לענין תכנון תלת מימדי מוסד התכנון המוסמך להפקיד את התוכנית
- כן
- לא
- ועדה מחוזית

לפי סעיף¹ בחוק היתרים או הרשאות

- תוכנית שמכוחה ניתן להוציא היתרים או הרשאות.

⁽¹⁾ אם בסמכות ועדה מקומית - יש להשלים את מספר הסעיף "קטן" (1-12) בחוק, המפרט את אופי השינויים בתוכנית.
 עמוד 3 מתוך 18
 20/02/2009

1.5 מקום התוכנית

1.5.1 נתונים כלליים מרחב תכנון מקומי מבוא עמקים

קואורדינטה X 226450
קואורדינטה Y 731575

1.5.2 תיאור מקום

1.5.3 רשויות מקומיות רשות מקומית יפיע בתוכנית

התייחסות לתחום הרשות
• חלק מתחום הרשות

1.5.4 כתובות שבהן חלה התוכנית יישוב כפר יפיע שכונה רחוב מספר בית

1.5.5 גושים וחלקות בתוכנית

מספר גוש	סוג גוש	חלק / כל הגוש	מספרי חלקות בשלמותן	מספרי חלקות בחלקן
16874	מוסדר	חלק מהגוש	---	9

הכל על-פי הגבולות המסומנים בתשריט בקו הכחול.

1.5.6 גושים ישנים

מספר גוש ישן	מספר גוש
-----	אין

1.5.7 מגרשים/תאי שטח מתוכניות קודמות שלא נרשמו כחלקות

מספר מגרש/תא שטח	מספר תוכנית
	אין

1.5.8 מרחבי תכנון גובלים בתוכנית

אין

1.6 יחס בין התוכנית לבין תוכניות מאושרות קודמות

תאריך	מספר ילקוט פרסומים	הערה ליחס	סוג יחס	מספר תוכנית מאושרת
		תכנית זו משנה רק את המפורט בתכנית זו, וכל יתר הוראות תכנית ג/12251 ממשיכות לחול	שינוי	ג/12251

1.7 מסמכי התוכנית

תאריך האישור	גורם מאשר	עורך המסמך	תאריך עריכת המסמך	מספר גיליונות	מספר עמודים	קני"מ	תחולה	סוג המסמך
		חסן מוחמד	25/11/07	--	20	---	מחייב	הוראות התוכנית
		חסן מוחמד	25/11/07	1	--	1: 250	מחייב	תשריט התוכנית
		חסן מוחמד	25/11/07	1	---	1: 100	מנחה	נספח בניין

כל מסמכי התוכנית מהווים חלק בלתי נפרד ממנה, משלימים זה את זה ויקראו כמקשה אחת. במקרה של סתירה בין המסמכים המחייבים לתוכנית, יגברו המסמכים המחייבים. במקרה של סתירה בין המסמכים המחייבים לתוכנית, יגברו המסמכים המחייבים לתוכנית.

1.8 בעלי עניין / בעלי זכויות בקרקע / עורך התוכנית ובעלי מקצוע מטעמו

1.8.1 מגיש התוכנית

גוש / חלקה(י)	דוא"ל	פקס	סלולרי	טלפון	כתובת	מס' תאגיד	שם תאגיד/שם רשות מקומית	מספר רשיון	ת"ז	שם פרטי ומשפחה	מקצוע / תואר

1.8.2 יזם בפועל

דוא"ל	פקס	סלולרי	טלפון	כתובת	מס' תאגיד	שם תאגיד/שם רשות מקומית	מספר רשיון	מספר ת"ז	שם פרטי ומשפחה	מקצוע / תואר
		050-5521417		כפר יפיע				055213037	ברבור זיאד	

1.8.3 בעלי עניין בקרקע

דוא"ל	פקס	סלולרי	טלפון	כתובת	מס' תאגיד	שם תאגיד/שם רשות מקומית	מספר ת"ז	שם פרטי ומשפחה	מקצוע / תואר	בעלים
		050-5521417		כפר יפיע			05521303	ברבור זיאד		

1.8.4 עורך התוכנית ובעלי מקצוע מטעמו

דוא"ל	פקס	סלולרי	טלפון	כתובת	מס' תאגיד	שם תאגיד/שם רשות מקומית	מספר רשיון	מספר זהות	שם פרטי ומשפחה	מקצוע / תואר	עורך ראשי
			6579411-04	ת.ד. 384 נצרת			38379	056984636	מוחמד חסן		

1.8.5 עורך התוכנית ובעלי מקצוע מטעמו

דוא"ל	פקס	סלולרי	טלפון	כתובת	מס' תאגיד	שם תאגיד/שם רשות מקומית	מספר רשיון	מספר זהות	שם פרטי ומשפחה	מקצוע / תואר	מו"ד
			04-6084845	כפר יפיע			968		מועמר חטיב	מהנדס ומודד מוסמך	

1.9 הגדרות בתוכנית

בתוכנית זו יהא לכל מונח מהמונחים המפורטים להלן הפרוש המופיע בצד ההגדרה, אלא אם כן משתמע אחרת מהוראות התוכנית או מהקשר הדברים.

מונח	הגדרת מונח

כל מונח אשר לא הוגדר בתוכנית זו, תהיה נודעת לו המשמעות הנתונה לו בחוק התכנון והבניה התשכ"ה – 1965 (להלן "החוק") או בתקנות שהותקנו מכוחו, וזאת בהיעדר כוונה אחרת משתמעת.

2. מטרת התוכנית ועיקרי הוראותיה

2.1 מטרת התוכנית

שינוי בהוראות וזכויות בניה.

2.2 עיקרי הוראות התוכנית

שינוי יעוד מאיזור מגורים א'1 למגורים ג'.
הגדלת אחוזי בניה.
שינוי במספר קומות מותר ובמספר יח"ד

2.3 נתונים כמותיים עיקריים בתוכנית

סה"כ שטח התוכנית – מ"ר 420

הערות	סה"כ מוצע בתוכנית		שינוי (+/-) למצב המאושר	מצב מאושר	ערך	סוג נתון כמותי
	מתארי	מפורט				
		605	+151	454	מ"ר	מגורים ג'
		6	+ 3	3	מס' יח"ד	

3. טבלת יעודי קרקע ותאי שטח בתוכנית

תאי שטח כפופים	תאי שטח	יעוד
	300	מגורים ג'

על אף האמור בסעיף 1.7 - במקרה של סתירה בין היעוד או הסימון של תאי השטח בתשריט לבין המפורט בטבלה זו - יגבר התשריט על ההוראות בטבלה זו.

4. יעודי קרקע ושימושים

שם ייעוד: מגורים ג'	4.1
שימושים	4.1.1
בתי מגורים ותניה	א.
הוראות	4.1.2
היתר בניה להקמת מבנה במגרש יכלול חניון תת קרקעי.	א.

5. טבלת זכויות והוראות בניה – מצב מוצע

אחוזי	צדדי- שמאלי	צדדי- ימני	קווי בנין (מטר)	מספר קומות		גובה מבנה (מטר)	צפיפות (יח"ד לדונם נטו)	מספר יח"ד למגורש	תכנית (%) משטח תא השטח)	אחוזי בניה כוללים (%)	שטחי בניה (%)				מ"ר / מזערי / מרבי (מ"ר)	מס' תא שטח	יעוד	
				מתחת לקובעת	מעל לקובעת						סה"כ שטחי בניה	מתחת לבניסה הקובעת	עיקרי שרות	עיקרי שרות				מעל לבניסה הקובעת
3	3	3		1	4	מפלס קומות	--	6	50%	218	--	50	--	24	144	420	300	מגורים ג'
						מפלס מתחת למפלס הכניסה												

* הוצאת היתר בניה למגורים יכול חניון תת קרקעי.

6. הוראות נוספות

6.1 היטל השבחה :

- א. הוועדה המקומית תטיל ותגבה היטל השבחה בהתאם להוראות התוספת השלישית לחוק.
 ב. לא יוצאו היתר בניה במקרקעין קודם ששולם היטל השבחה המגיע אותה שעה בשל אותם מקרקעין, או שניתנה ערבות לתשלום בהתאם להוראות החוק.

6.2 מים :

אספקת מים תהיה מרשת המים המקומית. החיבור לרשת יהיה בתאום ובאישור משרד הבריאות ובאישור מהנדס הוועדה המקומית.

6.3 חניה :

החניה תהיה בתחום המגרשים בהתאם להוראות תקנות התכנון והבניה (התקנת מקומות חניה תשמ"ג 1983), או לתקנות התקפות במועד הוצאת ההיתר. תנאי למתן היתר בניה הבטחת מקומות חניה כנדרש בתקנות, היתר הבניה למבנה מגורים יכלול חניון תת קרקעי.

6.4 מתקני תקשורת :

מתקני התקשורת בבנין יותקנו בהתאם להוראות חלק י' בתוספת השניה לתקנות התכנון והבניה (בקשה להיתר, תנאי ואגרות). התש"ל-1970 ובהתאם להנחיות מהנדס הוועדה המקומית.

6.5 פיקוד העורף :

תנאי למתן היתר בניה יהיה – אישור פיקוד העורף לפתרונות המיגון בתחום המגרש.

6.6 פיתוח תשתית :

- א. בהתאם למתן היתר בניה יקבעו דרכי ביצוע של כל עבודות התשתית לרבות קו ביוב ו/או קו ניקוז, ו/או תא ביוב, ו/או דרך, ו/או עמוד תאורה, ו/או קווי תאורה, ו/או מרכזיית תאורה וכל העבודות הכרוכות בביצוע הנ"ל וכדומה (להלן: עבודות התשתית) המצויים בתוך תחומי המקרקעין ובסמוך למקרקעין כפי שייקבע על ידי מהנדס המועצה.
 ב. כל מערכות התשתית שבתחום התכנית כולל חשמל (למעט קו מתח עליון), תקשורת(למעט מתקנים סלולריים), צינורות ביוב ומים ראשיים וכיו"ב תהיינה תת-קרקעית.
 ג. בעל היתר הבניה יעתיק, במידת הצורך וכתנאי להיתר בניה, את התשתיות וכל המתקנים והאביזרים הקיימים, הכרוכים בהם, למקום מתאים, שיקבע מהנדס הוועדה.
 ד. אישור אגף המים במועצה בדבר חיבור הבנין לרשת המים.

6.7 הוראות בנושא חשמל :

איסור בניה מתחת ובקרבת קווי חשמל :
 לא יינתן היתר בניה לבנין או חלק ממנו מתחת לקווי חשמל עיליים. בקרבת קווי חשמל עיליים יינתן היתר בניה רק במרחקים המפורטים מטה, מקו אנכי משוך אל הקרקע בין התיל הקיצוני הקרוב ביותר של קווי החשמל, לבין החלק הבולט או הקרוב ביותר של המבנה :

ברשת מתח נמוך עם תיילים חשופים	3.0 מ'
בקו מתח נמוך עם תיילים מבודדים וכבלים אוויריים	2.0 מ'
בקו מתח גבוה עד 33 ק"ו	5.0 מ'
בקו מתח עליון עד 160 ק"ו (עם שדות עד 300 מטר)	20.0 מטר מציר הקו
בקו מתח על 400 ק"ו (עם שדות עד 500 מטר)	35.0 מטר מציר הקו
מהנקודה הקרובה ביותר לארון רשת	1.0 מטר
מהנקודה הקרובה ביותר לשנאי על עמוד	3.0 מטר

אין לבניות מעל לכבלי חשמל תת קרקעיים ולא המרחק קטן מ-3 מטר מכבלים מתח גבוה ו-0.5 מטר מכבלים מתח נמוך.
 אין לחפור מעל ובקרבת לכבלי חשמל תת קרקעיים, אלא רק לאחר קבלת אישור והסכמה מחברת החשמל.
 המרחקים האנכיים והמזעריים מקווי חשמל עד לפני כביש סופיים ייקבעו לאחר תאום וקביעת הנחיות עם חברת החשמל.

6.8 תנאים לביצוע התוכנית:

1. תנאי למתן היתר מכוח תוכנית זו, כולל עבודות עפר ופריצת דרכים, יהיה אישור תכניות כוללות לדרכים, מים, ניקוז וחשמל ע"י הרשויות המוסמכות לכך וביצועם בפועל.
2. הוצאת היתר בניה להקמת המבנה יכלול חניון תת קרקעי.

6.9 ניקוז:

תנאי לקבלת היתר בניה, הבטחת ניקוז כל השטח בתחום התוכנית, באישור מהנדס הועדה המקומית ובאישור רשות הניקוז האזורית.

6.10 ביוב:

תנאי לקבלת היתר בניה, חיבור למערכת הביוב של הישוב, באישור מהנדס הועדה המקומית ובהתאם לתוכנית ביוב מאושרת ע"י משרד הבריאות והגורמים המוסמכים לכך.

6.11 אשפה:

סידורי סילוק האשפה יהיו לפי הוראות הרשות המקומית. לא יינתן היתר בניה בשטח תוכנית אלא לאחר שיובטח מקום לפחי האשפה בשטח המגרש ויסומן בהיתר הבניה. לא יינתן היתר בניה אלא לאחר התחייבות היזם לפינוי פסולת הבניה ופינוי עודפי עפר לאתר מוסדר.

6.12 עתיקות:

בשטח העתיקות לא תותר כל עבודה ללא אישור מרשות העתיקות עפ"י סעיף 29 א' לחוק העתיקות תשל"ח.

6.13 שירותי כבאות:

תנאי היתר בניה, יהיה תאום הבקשה עם רשות הכבאות.

6.14 חלוקה:

תנאי להוצאת היתר בניה אישור תכנית ואו תשריט חלוקה כחוק.




7. ביצוע התוכנית**7.1 שלבי ביצוע**

מס' שלב	תאור שלב	התנייה
1		
2		

7.2 מימוש התוכנית

זמן משוער לביצוע תכנית זו עד 5 שנים מיום אישורה.

8. חתימות

תאריך	חתימה	שם תאגיד / רשות מקומית	מספר זהות	שם פרטי ומשפחה	מגיש התוכנית
					מגיש התוכנית
				זיאד ברבור	זים בפועל (אם רלבנטי)
				זיאד ברבור	בעלי עניין בקרקע
				חסן מוחמד	עורך התכנית

רשימת תיוג – טופס נלווה למילוי על ידי עורך התוכנית

- יש לסמן ✓ במקום המתאים.
- יש לוודא כי ניתנה התייחסות לכל השאלות/ הסעיפים המופיעים בטופס.

לא	כן	נושא	סעיף בנוהל	תחום הבדיקה
X		האם התוכנית חייבת בתסקיר השפעה על הסביבה? ⁽¹⁾		כללי
X		האם התוכנית גובלת במחוז שכן?		
		אם כן, פרט: _____		
X		האם התוכנית גובלת במרחב תכנון מקומי שכן?		
		אם כן, פרט: _____		
X		האם נדרשת הודעת הפקדה לגופים ציבוריים?		
		אם כן, פרט: _____		
		האם התוכנית כוללת או משנה הוראות בדבר:		
X		• שמירה על בניינים או אתרים בעלי חשיבות היסטורית או ארכיאולוגית		
X		• שמירת מקומות קדושים		
X		• בתי קברות		
X		האם נדרשת הודעת הפקדה מיוחדת לתוכניות הנוגעות לטיסה?		רדיוסי מגן (2)
X		האם נבדקה התוכנית בדיקה 'פרה-רולית' (מול לשכת התכנון המתוזית/ מינהל התכנון)?		
-		האם נמצאה התוכנית חודרת לתחום?		
X		האם בוצעה בדיקה מלאה לחדירת התוכנית לתחום רדיוסי מגן מול משרד הבריאות?		התאמה בין התשריט להוראות התוכנית
-		האם נמצא כי התוכנית חודרת לתחום?		
	X	מספר התוכנית		התאמה בין התשריט להוראות התוכנית
	X	שם התוכנית	1.1	
	X	מחוז		
	X	סיווג (סוג, סמכות ואופי התוכנית)	1.4	
	X	מקום התוכנית (מרחב תכנון מקומי, רשות מקומית)	1.5	
	X	פרטי בעלי עניין (יזם, מגיש, בעלי קרקע)	1.8	
	X	חתימות (יזם, מגיש ועורך התוכנית)	8.2	

(1) עפ"י תקנות התכנון והבניה, תקנה 2 או 3, (תסקירי השפעה על הסביבה) התשי"ג-2003.

(2) הערה: הבדיקה אינה נדרשת בתוכנית של תוספת בניה לגובה בלבד למבנה קיים ללא שינוי ייעוד.

לא	כן	נושא	סעיף בנוהל	תחום הבדיקה
	X	האם מולאו כל סעיפי התוכנית על פי נוהל מבא"ת (או נרשם "לא רלבנטי")?	1	הוראות התוכנית
	X	האם קיימים כל מסמכי התוכנית המוזכרים בסעיף 1.7 בנוהל מבא"ת?	1.7	מסמכי התוכנית
	X	האם קיימים נספחי תנועה, בניוי וכו'?		
		אם כן, פרט: <u>למבא"ת</u>		
	X	יעודי קרקע לפי טבלאות יעודי הקרקע שבנוהל מבא"ת	6.1, 6.2	תשריט התוכנית (3)
	X	קיום טבלת שטחים ובדיקה שסך כל השטחים במצב מאושר ומוצע-זהה	2.2.7	
	X	קיום סימונים (מקרא, חץ צפון, קואורדינטות X, Y ברשת החדשה, קנה מידה, קו כחול שלם וסגור)	2.4.1, 2.4.2	
	X	קיום תרשימי סביבה (תרשים התמצאות כללית ותרשים הסביבה הקרובה)	2.3.2, 2.3.3	
	X	התשריט ערוך על רקע של מפת מדידה מעודכנת לשנה אחרונה, כולל חתימה וחותמת ⁽⁴⁾ .	4.1	
	X	קיום תשריט מצב מאושר	4.3	
	X	קיום תשריט מצב מוצע – בקנה מידה התואם להיקף התוכנית	4.4	
	X	התאמה מלאה בין המקרא לבין התשריט בתשריטי מצב מאושר ומוצע (כל אחד בהתאמה)		
	X	הגדרת קווי בנין מכבישים (סימון בתשריט/ רוזטות וכדומה)		
	X	סימון מרחב תכנון, גבול שיפוט		
	X	קיום נסח רישום מקורי ועדכני של החלקות הקיימות	1.8	איחוד וחלוקה (5)
X	X	קיום טבלת הקצאה ואיזון – ערוכה ע"י שמאי מוסמך (בתוכנית איחוד וחלוקה ללא הסכמה) או: קיום חתימה של כל בעלי הזכויות בתחום האיחוד והחלוקה (בתוכנית איחוד וחלוקה בהסכמה)	פרק 12	
	X	קיום תצהירים חתומים של עורכי התוכנית	פרק 14	טפסים נוספים (5)
	X	קיום מסמלים המעידים על היות מגיש התוכנית בעל עניין בקרקע	1.8	

(3) מספרי הסעיפים מתייחסים לחלק ב' בנוהל מבא"ת – "הנחיות לעריכת תשריט התוכנית".

(4) יש להתייחס לסעיף 1.5.5 בחלק א' בנוהל מבא"ת.

(5) מספרי הסעיפים מתייחסים לחלק א' בנוהל מבא"ת – "הנחיות לעריכת הוראות התוכנית".

תצהירים

תצהיר עורך התוכנית

אני החתום מטה מר/מא/מא (שם), מספר זהות 956984636 מצהיר בזאת כדלקמן:

1. אני ערכתי את תוכנית מסי גנ/16994 ששמה ע"י גבולות (כנ"ל) גר'י (להלן – "התוכנית").

2. אני בעל ידע וניסיון בעריכת תוכניות. בעל הכשרה מקצועית בתחום מא/מא מספר רשיון 33379.

3. אני ערכתי את התוכנית בעצמי ובסיוע יועצים נוספים כמפורט להלן:
שם היועץ תחום מומחיותו והכשרתו הנושאים בתוכנית שנערכו על ידי/בסיוע יועץ
א.
ב.
ג.

4. הנני אחראי להכנת כל מסמכי התוכנית (הוראות, תשריט ונספחים) ולכל החומר שנלווה לתוכנית כחומר רקע או כמידע נוסף.

5. הנני מאשר כי לפי מיטב ידיעתי המקצועית, נתוני התוכנית שהגשתי, כמפורט בסעיף 4, נכונים ותואמים את החוק, התקנות, מבנה אחיד לתוכנית והנחיות מוסדות התכנון.

כמו כן, הנני מאשר כי המסקנות וההמלצות שהגשתי, כאמור, הן נכונות לפי מיטב ידיעתי ושיפוטי.

6. אני מצהיר כי השם דלעיל הוא שמי, החתימה דלמטה היא חתימתי, וכי תוכן תצהירי זה אמת.

מוחמד חסן
38379
050 5225772
אדריכל מ.ר.

חתימת המצהיר

5/6/08
תאריך

הצהרת המודד

מספר התוכנית: 76994 / גנ

(בעת המדידה המקורית)

1. הריני מצהיר בזאת כי המפה הטופוגרפית המהווה רקע לתוכנית זו, נמדדה על ידי בתאריך 315/07 בהתאם להוראות החוק והתקנות בעניין.

ח'טיב מועמר
מהנדס בנין מ.ר. 102936
מודד מוסמך מ.ר. 968
חתימה

968
מספר רשיון

ח'טיב מועמר
שם המודד המוסמך

(בעת עדכון המדידה)

2. הריני מצהיר בזאת כי המפה הטופוגרפית המהווה רקע לתוכנית זו, נבדקה ונמצאה מעודכנת בתאריך 20/9/08 והכל בהתאם להוראות החוק והתקנות בעניין.

ח'טיב מועמר
מהנדס בנין מ.ר. 102936
מודד מוסמך מ.ר. 968
חתימה

968
מספר רשיון

ח'טיב מועמר
שם המודד המוסמך

(בתוכניות איחוד וחלוקה)

3. הריני מצהיר בזאת כי פרטי המגרשים המופיעים בטבלת ההקצאה נקבעו על-ידי בתאריך _____ בהתאם להוראות החוק והתקנות בעניין.

_____ חתימה

_____ מספר רשיון

_____ שם המודד המוסמך

הסבר:

1. סעיף 1 ימולא על ידי המודד המוסמך שערך את המדידה המקורית של המפה הטופוגרפית.
2. סעיף 2 ימולא ככל שנערך עדכון למפה הטופוגרפית, על ידי המודד שערך את העדכון.
3. סעיף 3 ימולא רק עבור תוכניות הכוללות איחוד וחלוקה בהסכמה או שלא בהסכמת הבעלים.

נספח הליכים סטטוטוריים

יחס בין התוכנית לבין תוכניות מופקדות			
מספר תוכנית מופקדת	סטטוס טיפול בתוכנית	מספר ילקוט פרסומים	תאריך

שימו לב! : טרם אישורה של התוכנית: יש לעדכן את סעיף 1.6 ולכלול בו תוכניות מופקדות שאושרו בינתיים

יחס בין התוכנית לבין התוספות בחוק			
שם התוספת	תחולת התוספת	שם מוסד המאשר	תכנון תאריך האישור
התוספת הראשונה לעניין קרקע חקלאית ושטחים פתוחים	<ul style="list-style-type: none"> התוספת אינה חלה. 	----	
התוספת השניה לעניין סביבה חופית	<ul style="list-style-type: none"> התוספת אינה חלה. 	----	
התוספת הרביעית לעניין שימור מבנים	<ul style="list-style-type: none"> התוספת אינה חלה. 	----	

אישור לפי סעיף 109 לחוק		
התוכנית נקבעה	תאריך ההחלטה	החלטה
טעונה אישור / לא טעונה אישור		

ערר על התוכנית			
שם ועדת הערר	מספר הערר	החלטת ועדת הערר	תאריך האישור
ועדת ערר מחוזית - לפי סעיף 12 ג' לחוק.	---		
ועדת משנה לעררים של הוועדה המחוזית.	----		
ועדת משנה לעררים של המועצה הארצית.	---		

שימו לב! הוסיפו סעיף זה רק אם הוגש ערר, ומחקו את השורה/ות שאינן רלבנטיות.