

משרד הפנים תחום המבחן 18-12-2008 פ רמ ק: ב ל נצרת עילית	עמוד השער של הוראות התוכנית
---	------------------------------------

חוק התכנון והבניה, התשכ"ה - 1965

הוראות התוכנית

תוכנית מס' גנ/17061

שינוי זכויות בניה במגרש 569, טל - אל

מחוז צפון

מרחב תכנון מקומי משגב

סוג התוכנית תוכנית מפורטת

משרד הפנים מחוז הצפון
 חוק התכנון והבניה תשכ"ה 1965
 אישור תכנית מס' 17061
 הועדה המחוזית לתכנון ובניה החליטה
 ביום 27.08 לאשר את התוכנית
 סמנכ"ל תכנון יו"ר הועדה המחוזית

הודעה על אישור תכנית מס' 17061
 פורסמה בילקוט הפרסומים מס' 5955
 מיום 29.5.09

דברי הסבר לתוכנית

כתוצאה מהפרשי גובה בטופוגרפיה הקיימת נוצרה קומת עמודים מתחת לפני הרחוב, חפורה בחצי מהיקפה. בשלב מסויים החליטו הבעלים לנצל את החלל הקבור, ללא בניה נוספת ושינוי קווי בניין בכלל. החללים משמשים לצורכי מגורים ותעסוקה של בעלי הבית.

דף ההסבר מהווה רקע לתוכנית ואינו חלק ממסמכי הסטטוטוריים.

מחוז הצפון

תוכנית מס' גנ/17061

1. זיהוי וסיווג התוכנית

	1.1 שם התוכנית
שינוי זכויות בניה במגרש 569, טל - אל	
0.67 ד'	1.2 שטח התוכנית
תוקף	1.3 מהדורות
5	שלב מספר מהדורה
06.03.09	תאריך עדכון
תוכנית מפורטת	1.4 סיווג התוכנית סוג התוכנית
ללא איחוד וחלוקה.	סוג איחוד וחלוקה
כן	האם מכילה הוראות של תכנית מפורטת
לא	האם כוללת הוראות לענין תכנון תלת מימדי
ועדה מחוזית	מוסד התכנון המוסמך להפקיד את התוכנית
תוכנית שמכוחה ניתן להוציא היתרים או הרשאות.	היתרים או הרשאות

1.5 מקום התוכנית

1.5.1 נתונים כלליים מרחב תכנון מקומי

קואורדינטה X 216880
קואורדינטה Y 758860

1.5.2 תיאור מקום אזור מגורים דרומי של טל - אל

1.5.3 רשויות מקומיות בתוכנית רשות מקומית משגב

התייחסות לתחום הרשות חלק מתחום הרשות

1.5.4 כתובות שבהן חלה התוכנית יישוב טל-אל

שכונה רחוב מספר בית

1.5.5 גושים וחלקות בתוכנית

מספר גוש	סוג גוש	חלק / כל הגוש	מספרי חלקות בשלמותן	מספרי חלקות בחלקן
18456	מוסדר	חלק מהגוש		12

הכל על-פי הגבולות המסומנים בתשריט בקו הכחול.

1.5.6 גושים ישנים

מספר גוש	מספר גוש ישן
ל/ר	ל/ר

1.5.7 מגרשים/תאי שטח מתוכניות קודמות שלא נרשמו בחלקות

מספר תוכנית	מספר מגרש/תא שטח
9162/ג	569

1.5.8 מרחבי תכנון גובלים בתוכנית

ל/ר

1.6 יחס בין התוכנית לבין תוכניות מאושרות קודמות
--

1.6.1

תאריך	מספר ילקוט פרסומים	הערה ליחס	סוג יחס	מספר תוכנית מאושרת
19.03.98	4630	התכנית זה משנה רק את המפורט בתכנית זו וכל יתר ההוראות בתכנית ג/9161 ממשיכות לחול	שינוי	ג/9162

(נא לא לצמצם כאן שורות. הגדרת העמוד עד כאן היא לאורך, ומהעמוד הבא היא לרוחב. נא למחוק הערה זו לפני הגשה)

1.7 מסמלי התוכנית

תאריך האישור	גורם מאשר	עורך המסמך	תאריך עריכת המסמך	מספר גיליונות	מספר עמודים	מספר עמודים	קני"מ	תחולה	סוג המסמך
		נינה לויזיק	12.10.07	ל"ר	22	ל"ר	ל"ר	מחייב	הוראות התוכנית
		נינה לויזיק	12.10.07	1	ל"ר	1:200		מחייב	תשריט התוכנית

כל מסמלי התוכנית מהווים חלק בלתי נפרד ממנה, משלילים זה את זה ויקראו כמקשה אחת. במקרה של סתירה בין המסמכים המחייבים לבין עצמם תגברנה ההוראות על המחייבים לבין המנחים יגברו המסמכים המחייבים. במקרה של סתירה בין המסמכים המחייבים לבין עצמם תגברנה ההוראות על התשריטים.

1.8 בעלי עניין/ בעלי זכויות בקרקע / עורך התוכנית ובעלי מקצוע מטעמו

מניש התוכנית 1.8.1

גוש/ חלקה	דוא"ל	פקס	סלולרי	טלפון	כתובת	שם ומספר תאגיד / שם רשות מקומית	מספר רישיון	מספר זהות	שם פרטי ומשפחה	דמיטרי ואנה קונג	מקצוע / תואר	זיום בפועל
ל/ר	annadima@walla.com	04-9564331	0523716704	04-9564331	ד.ד. ג.ד. 25167 טל - אל	שם ומספר תאגיד / שם רשות מקומית	ל/ר	304307226 304425721	שם פרטי ומשפחה	דמיטרי ואנה קונג	ל/ר	מניש התוכנית

1.8.2 יזם בפועל

דוא"ל	פקס	סלולרי	טלפון	כתובת	שם ומספר תאגיד / שם רשות מקומית	מספר רישיון	מספר זהות	שם פרטי ומשפחה	תואר	מקצוע / תואר	זיום בפועל
annadima@walla.com	04-9564331	0523716704	04-9564331	ד.ד. ג.ד. 25167 טל - אל	ל/ר	ל/ר	304307226 304425721	דמיטרי ואנה קונג	ל/ר	ל/ר	יזם בפועל

1.8.3 בעלי עניין בקרקע שאינם מגישי התוכנית

דוא"ל	פקס	סלולרי	טלפון	כתובת	שם ומספר תאגיד / שם רשות מקומית	מספר זהות	שם פרטי ומשפחה	תואר	מקצוע / תואר	בעלים
annadima@walla.com	04-9564331	0523716704	04-9564331	ד.ד. ג.ד. 25167 טל - אל	ל/ר	ל/ר	304307226 304425721	דמיטרי ואנה קונג	מנהל מקרקעי ישראל	חוכר

1.8.4 עורך התוכנית ובעלי מקצוע מטעמו

דוא"ל	פקס	סלולרי	טלפון	כתובת	שם ומספר תאגיד / שם רשות מקומית	מספר רישיון	מספר זהות	שם פרטי ומשפחה	מקצוע / תואר	עורך ראשי
Pl.archs@gmail.com	04-9966118	0544782210	04-9565328	מצפה טל-אל	ל/ר	100843	306297102	נינה לייזיק ומשפחה	ארכיטקט תואר מניסטר	עורך ראשי
bibarm@netvision.net.il	04-9804219	054-4496743	04-9804186	כפר גות הגלילית	ל/ר	771	058524315	ביבר ראובן	מורד	• מורד

(נא לא לצמצם כאן שורות. הגדרת העמוד במקטע זה היא לרוחב, ומתעמוד הבא היא לאורך. נא למחוק הערה זו לפני הגשה)

1.9 הגדרות בתוכנית

בתוכנית זו יהא לכל מונח מהמונחים המפורטים להלן הפרוש המופיע בצד ההגדרה, אלא אם כן משתמע אחרת מהוראות התוכנית או מהקשר הדברים.

מונח	הגדרת מונח

כל מונח אשר לא הוגדר בתוכנית זו, תהיה נודעת לו המשמעות הנתונה לו בחוק התכנון והבניה התשכ"ה – 1965 (להלן "החוק") או בתקנות שהותקנו מכוחו, וזאת בהיעדר כוונה אחרת משתמעת.

2. מטרת התוכנית ועיקרי הוראותיה**2.1 מטרת התוכנית**

שינוי זכויות בניה

2.2 עיקרי הוראות התוכנית

- הגדלת שטחי בניה עקרי ושירות
- שינוי קו בנין

2.3 נתונים כמותיים עיקריים בתוכנית

הערות	סה"כ במצב המוצע		תוספת למצב המאושר	מצב מאושר	סוג נתון כמותי
	לתכנון מפורט	למימוש			
				0.65	שטח התוכנית – דונם
	1	1		1	מגורים – מספר יח"ד
		270.0	58.8	211.2	מגורים (שטח בניה עיקרי) – מ"ר

3. טבלת יעודי קרקע ותאי שטח בתוכנית

יעוד	תאי שטח	תאי שטח כפופים
מגורים א'	1	ל/ר

			101	דרך מאושרת

על אף האמור בסעיף 1.7 - במקרה של סתירה בין היעוד או הסימון של תאי השטח בתשריט לבין המפורט בטבלה זו - יגבר התשריט על ההוראות בטבלה זו.

4 יעודי קרקע ושימושים

4.1	יעוד מגורים א'
4.1.1	שימושים
	השימוש בשטח כאזור מגורים לפי תכנית מפורטת ג/9162
	משרדי סטודיו, חדרי עבודה לבעלי מקצועות חופשיים ובתנאי שהם חלק מיחית דיור של בעל המקצוע וגודלם לא יעלו על 90 מ"ר ימנו במניין השטחים העיקריים. בעלי מקצוע חופשי (רופא, עורך דין, מהנדס, אדריכל, שמאי מקרעין, רואה חשבון, מנהל חשבונות וכיו"ב) יוכל לעבוד בבנין שלו בתנאי שהעיסוק לא יהווה מיטרד לסביבה הקרובה. השימוש של משרדים לבעלי מקצועות חופשיים יהיה רק לדיירים.
4.1.2	הוראות
א.	לפי תכנית מפורטת ג/9162
ב.	
ג.	

4.2	יעוד דרך מאושרת
4.2.1	שימושים
	השימוש בשטח כאזור מגורים לפי תכנית מפורטת ג/9162
4.2.2	הוראות
א.	לפי תכנית מפורטת ג/9162
ב.	
ג.	

(נא לא לצמצם כאן שורות. הגדרת העמוד עד כאן היא לאורך, ומהעמוד הבא היא לרוחב. נא למחוק הערה זו לפני הגשה)

5. טבלת זכויות והוראות בנייה – מעב מוצע

אחוזי	קווי בנין (מטר) (3)		מספר קומות		גובה מבנה (מטר) (4)	צפיפות (יח"ד/לדונם נטו)	מספר יח"ד	תכסית (%) משטח תא השטח	אחוזי בנייה כוללים (%)	שטח בנייה במ"ר			גודל מגרש/מגרש מרובי (מ"ר)	מס' תא שטח	יעוד		
	צדד - צדד - צדד	קדמי	מחמת לפניסה תקובעת	מעל לפניסה תקובעת						סה"כ שטחי בנייה	מחמת הכניסה תקובעת	עיקרי שטח				מעל הכניסה תקובעת עיקרי	
*	*	*	*	1	11.0	1.9	1	40		340	30	90	40	180	500 מזערי	1	מגורים א"י (2)

(1) בהסכמת שני בעלי מגרשים סמוכים בעלי גבול צדדי משותף יתאפשר קו בנין צדדי אחד או 0 מטר בהתאם לתכנית ג/במ/79
 (2) זכויות בנייה בהתאם לתכנית ג/במ/79 מלבד בשטח בניה, בגובה מבנה, במספר קומות ובקווי בנין.
 (3) בהתאם לתשרוט
 (4) גובה המבנה ימדד מפני קרקע טבעית או תפירה בנקודה הנמוכה ביותר מבין השתיים

6. הוראות נוספות

6.1	היטל השבחה
א.	הוועדה המקומית תטיל ותגבה היטל השבחה בהתאם להוראות התוספת השלישית לחוק.
ב.	לא יוצא היתר בניה במקרקעין קודם ששולם היטל השבחה המגיע אותה שעה בשל אותם מקרקעין, או שניתנה ערבות לתשלום בהתאם להוראות החוק.
ג.	ההיטל ישולם בזמן מימוש בפעל בלבד (בקשה להיתר) על בסיס התחייבות בכתב לתשלום בזמן העברת בעלות.

6.2	כל היתר ההוראות נוספות
	כל ההוראות בהתאם לתכנית ג/9162 המאושרת

7. ביצוע התוכנית

7.1	שלבי ביצוע	
מספר שלב	תאור שלב	התנייה
1		




7.2	מימוש התוכנית
------------	----------------------

זמן משוער לביצוע תכנית זו – 5 שנים מיום אישורה

8. חתימות ואישורים**8.1 חתימות**

על מגיש התוכנית ועל עורך התוכנית לחתום על מסמכי התוכנית.

כמון כן, יש לצרף לתוכנית הכוללת איחוד ו/או חלוקה חדשה בהסכמה, חתימה של כל בעלי הזכויות בתחום האיחוד ו/או החלוקה.

תאריך	חתימה	שם ומספר תאגיד / שם רשות מקומית	מספר זהות	שם פרטי ומשפחה	
			304307226 304425721	דמיטרי ואנה קוגן	מגיש התוכנית
12.03.08			304307226 304425721	דמיטרי ואנה קוגן	יזם בפועל (אם רלבנטי)
				מנהל מקרקעי ישראל	בעלי עניין בקרקע
10.12.08	 ארכיטקטית ליוזק נינה ת.ר. 00100843	אדריכלית ת.ר. 100843	306297102	ליוזק נינה	עורך התכנית

לאוניד מליקין
מהנדס המועצה

8.2 אישורים

אישורים להפקדה		
חותמת מוסד התכנון וחתימת בעל התפקיד	שם בעל התפקיד במוסד התכנון החותם על התוכנית	
		ועדה מקומית
		ועדה מחוזית

אישורים למתן תוקף		
חותמת מוסד התכנון וחתימת בעל התפקיד	שם בעל התפקיד במוסד התכנון החותם על התוכנית	
		ועדה מקומית
		ועדה מחוזית
		שר הפנים

- (1) מחקו את טבלת אישורים למתן תוקף בשלב הגשת התוכנית להפקדה.
 (2) מחקו את שורת "שר הפנים" אם התוכנית אינה טעונה אישור השר.

שימו לב !

13. רשימת תיוג – טופס נלווה למילוי על ידי עורך התוכנית

רשימת תיוג

טופס עזר למילוי על ידי עורך התוכנית

- יש לסמן ✓ במקום המתאים.
- יש לוודא כי ניתנה התייחסות לכל השאלות/ הסעיפים המופיעים בטופס.

לא	כן	נושא	סעיף בנוהל	תחום הבדיקה
✓		האם התוכנית חייבת בתסקיר השפעה על הסביבה? ⁽¹⁾		כללי
✓		האם התוכנית גובלת במחוז שכך?		
		אם כן, פרט: _____		
✓		האם נדרשת הודעת הפקדה לגופים ציבוריים?		
		אם כן, פרט: _____		
✓		האם התוכנית כוללת או משנה הוראות בדבר:		
		• שמירה על בניינים או אתרים בעלי חשיבות היסטורית או ארכיאולוגית		
		• שמירת מקומות קדושים		
		• בתי קברות		
✓		האם נדרשת הודעת הפקדה מיוחדת לתוכניות הנוגעות לטיסה?		
✓		האם נבדקה התוכנית בדיקה 'פרה-רולית' (מול לשכת התכנון המחוזית/ מינהל התכנון)?		רדיוסי מגן
✓		האם נמצאה התוכנית חודרת לתחום?		
✓		האם בוצעה בדיקה מלאה לחדירת התוכנית לתחום רדיוסי מגן מול משרד הבריאות?		
✓		האם נמצא כי התוכנית חודרת לתחום?		
✓		מספר התוכנית		התאמה בין התשריט להוראות התוכנית
✓		שם התוכנית	1.1	

⁽¹⁾ עפ"י תקנות התכנון והבניה, תקנה 2 או 3 (תסקירי השפעה על הסביבה) התשי"ג-2003.

√		מחוז		
√		סיווג (סוג, סמכות ואופי התוכנית)	1.4	
√		מקום התוכנית (מרחב תכנון מקומי, רשות מקומית)	1.5	
√		פרטי בעלי עניין (יזם, מגיש, בעלי קרקע)	1.8	
√		חתימות (יזם, מגיש ועורך התוכנית)	8.2	
√		האם מולאו כל סעיפי התוכנית על פי הנוה"ל (או נרשם "לא רלבנטי")?		הוראות התוכנית
√		האם קיימים כל מסמכי התוכנית המוזכרים בסעיף 1.7 בנוהל מבא"ת?	1.7	מסמכי התוכנית
ל/ר		האם קיימים נספחי תנועה, בינוי, חניה ותשתיות?		
√		יעודי קרקע לפי טבלאות יעודי הקרקע שבנוהל מבא"ת	6.1 6.2	תשריט התוכנית ⁽²⁾
√		קיום טבלת שטחים ובדיקה שסך כל השטחים במצב מאושר ומוצע-זהה	2.2.7	
√		קיום סימונים (מקרא, חץ צפון, קואורדינטות X,Y ברשת החדשה, קנה מידה, קו כחול)	2.4.1 2.4.2	
√		קיום תרשימי סביבה (תרשים התמצאות כללית ותרשים הסביבה הקרובה)	2.3.2 2.3.3	
√		התשריט ערוך על רקע של מפת מדידה מעודכנת לשנה אחרונה, כולל חתימה וחתימת ⁽³⁾	4.1	
√		קיום תשריט מצב מאושר	4.3	
√		קיום תשריט מצב מוצע – בקנה מידה התואם להיקף התוכנית	4.4	
√		התאמה מלאה בין המקרא לבין התשריט בתשריטי מצב מאושר ומוצע (כל אחד בהתאמה)		
√		הגדרת קווי בנין מכבישים (סימון בתשריט/ רוזטות וכדומה)		
ל/ר		סימון מרחב תכנון, גבול שיפוט		
√		קיום נסח רישום מקורי ועדכני של החלקות הקיימות	1.8	איחוד וחלוקה ⁽⁴⁾
ל/ר		קיום טבלת הקצאה ואיזון – ערוכה ע"י שמאי מוסמך (בתוכנית איחוד וחלוקה ללא הסכמה) או : קיום חתימה של כל בעלי הזכויות בתחום האיחוד והחלוקה (בתוכנית איחוד וחלוקה בהסכמה)	פרק 12	
√		קיום תצהירים חתומים של עורכי התוכנית	פרק 14	טפסים נוספים ⁽⁴⁾

(2) מספרי הסעיפים מתייחסים לחלק ב' בנוהל מבא"ת – "הנחיות לעריכת תשריט התוכנית".

(3) יש להתייחס לסעיף 1.5.5 בחלק א' בנוהל מבא"ת.

(4) מספרי הסעיפים מתייחסים לחלק א' בנוהל מבא"ת – "הנחיות לעריכת הוראות התוכנית".

√	קיום מסמכים המעידים על היות מגיש התוכנית בעל עניין בקרקע	1.8	
---	--	-----	--

14. תצהירים

תצהיר עורך התוכנית

אני החתום מטה נינה ליזיק (שם), מס' תעודת זהות 306297102, מצהיר בזאת כדלקמן:

1. אני ערכתי את תוכנית מס' _____ ששמה _____ (להלן – "התוכנית").
2. אני בעל ידע וניסיון בעריכת תוכניות. בעל הכשרה מקצועית בתחום אדריכלות מספר רשיון 100843.
3. אני ערכתי את התוכנית בעצמי ובסיוע יועצים נוספים כמפורט להלן:

שם היועץ תחום מומחיותו והכשרתו הנושאים בתוכנית שנערכו על ידי/בסיוע יועץ

- א. _____
- ב. _____
- ג. _____

4. הנני אחראי להכנת כל מסמכי התוכנית (הוראות, תשריט ונספחים) ולכל החומר שנלווה לתוכנית כחומר רקע או כמידע נוסף.
5. הנני מאשר כי לפי מיטב ידיעתי המקצועית, נתוני התוכנית שהגשתי, כמפורט בסעיף 4, נכונים ותואמים את החוק, התקנות, מבנה אחיד לתוכנית והנחיות מוסדות התכנון.
- כמו כן, הנני מאשר כי המסקנות וההמלצות שהגשתי, כאמור, הן נכונות לפי מיטב ידיעתי ושיפוטי.
6. אני מצהיר כי השם דלעיל הוא שמי, החתימה דלמטה היא חתימתי, וכי תוכן תצהירי זה אמת.

ארכיטקטית ליזיק נינה
ת.ה. 00100843

28/07/2008

עמוד 17 מתוך 20

חתימת המצהיר

תצהיר בעל מקצוע שהשתתף בעריכת תוכנית

אני החתום מטה _____,

מס' תעודת זהות _____,

מצהיר בזאת בכתב כדלקמן:

1. אני השתתפתי בעריכתה של תוכנית מס' _____ ששמה _____ (להלן – ה"תוכנית").
2. אני מומחה לתחום _____ ויש בידי תעודה מטעם _____ (הגוף המוסמך לרישוי בעלי המקצוע בתחום זה) שמספרה הוא _____ או לחילופין (מחק את המיותר):
אני מומחה בתחום _____ שלא חלה לגביו חובת רישוי.
3. אני השתתפתי בעריכת / ערכתי את הנושאים _____ בתוכנית.
4. אני בעל המומחיות וההכשרה המתאימה לחוות את דעתי המקצועית בנושאים המפורטים בסעיף 3 לעיל והנאמר בתוכנית בנושא משקף את חוות דעתי המקצועית.
5. הנני אחראי לתוכן הפרקים/נושאים בתוכנית אותם ערכתי ושהשתתפתי בעריכתם.
6. אני מצהיר כי השם דלעיל הוא שמי, החתימה דלמטה היא חתימתי, וכי תוכן תצהירי זה אמת.

 חתימת המצהיר

הצהרת המודד

מספר התוכנית: גנ/17061

(בעת המדידה המקורית)

1. הריני מצהיר בזאת כי המפה הטופוגרפית המהווה רקע לתוכנית זו, נמדדה על ידי בתאריך 12/2006 בהתאם להוראות החוק והתקנות בעילגאר

ביבאר מוחנא סלאמה
מהנדס מדידה מוסמך
רשיון מס' 1771 סל. 04-9804166
חתימה

777
מספר רשיון

גילי מילון
שם המודד המוסמך

(בעת עדכון המדידה)

2. הריני מצהיר בזאת כי המפה הטופוגרפית המהווה רקע לתוכנית זו, נבדקה ונמצאה מעודכנת בתאריך 3/2009 והכל בהתאם להוראות החוק והתקנות בעניין.

ביבאר מוחנא סלאמה
מהנדס מדידה מוסמך
רשיון מס' 1771 סל. 04-9804166
חתימה

777
מספר רשיון

גילי מילון
שם המודד המוסמך

(בתוכניות איחוד וחלוקה)

3. הריני מצהיר בזאת כי פרטי המגרשים המופיעים בטבלת ההקצאה נקבעו על-ידי בתאריך _____ בהתאם להוראות החוק והתקנות בעניין.

חתימה

מספר רשיון

שם המודד המוסמך

הסבר:

1. סעיף 1 ימולא על ידי המודד המוסמך שערך את המדידה המקורית של המפה הטופוגרפית.
2. סעיף 2 ימולא ככל שנערך עדכון למפה הטופוגרפית, על ידי המודד שערך את העדכון.
3. סעיף 3 ימולא רק עבור תוכניות הכוללות איחוד וחלוקה בהסכמה או שלא בהסכמת הבעלים.

נספח הליכים סטטוטוריים

יחס בין התוכנית לבין תוכניות מופקדות			
מספר תוכנית מופקדת	סטטוס טיפול בתוכנית	מספר ילקוט פרסומים	תאריך

טרם אישורה של התוכנית: יש לעדכן את סעיף 1.6 ולכלול בו תוכניות מופקדות שאושרו בינתיים

יחס בין התוכנית לבין התוספות בחוק				
שם התוספת	תחולת התוספת	שם המוסד המאשר	התכנון	תאריך האישור
התוספת הראשונה לעניין קרקע חקלאית ושטחים פתוחים	<ul style="list-style-type: none"> התוספת חלה. התוספת אינה חלה. 			
התוספת השניה לעניין סביבה חופית	<ul style="list-style-type: none"> התוספת חלה. התוספת אינה חלה. 			
התוספת הרביעית לעניין שימור מבנים	<ul style="list-style-type: none"> התוספת חלה. התוספת אינה חלה. 			

אישור שר הפנים לפי סעיף 109 לחוק		
התוכנית נקבעה	תאריך ההחלטה	החלטה
טעונה אישור השר/לא טעונה אישור השר		אישור התוכנית/דחיית התוכנית

ערר על התוכנית			
שם ועדת הערר	מספר הערר	אישור ועדת הערר	תאריך האישור
ועדת ערר מחוזית - לפי סעיף 12 ג' לחוק.		ל/ר	
ועדת משנה לעררים של הוועדה המחוזית.		ל/ר	
ועדת משנה לעררים של המועצה הארצית.		ל/ר	

שימו לב! הוסיפו סעיף זה רק אם הוגש ערר, ומחקו את השורה/ות שאינן רלבנטיות.