

29.06.09

חוק התכנון והבניה, התשכ"ה – 1965

משרד הפנים
מחוז הצפון ועדה מחוזית
03-06-2009
3 יום קבלה
נדרת עלייה

הוראות התוכנית

תוכנית מס' גנ/16901

שם תוכנית: הגדלת אחוזי בניה, כיסוי קרקע ומספר קומות והקטנת קווי בניין.

מחוז: הצפון
מרחב תכנון מקומי: מעלה נפתלי
סוג תוכנית: תכנית מפורטת

אישורים

מתן תוקף	הפקדה
<p>משרד הפנים מחוז הצפון חוק התכנון והבניה תשכ"ה 1965 אישור תכנית מס'גנ/16901 הועדה המחוזית לתכנון ובניה החליטה ביום 3.2.09... לאשר את התכנית</p> <p>סמנכ"ל לתכנון _____ יו"ר הועדה המחוזית _____</p>	
<p>הודעה על אישור תכנית מס'גנ/16901 פורסמה בילקוט הפרסומים מס' 5496 מיום 25.8.09</p>	

דברי הסבר לתוכנית

לגליזציה למבנה קיים, תכנית, נסיגות ותוספת קומה.

דף ההסבר מהווה רקע לתוכנית ואינו חלק ממסמכי הסטטוטוריים.

1. זיהוי וסיווג התוכנית

הגדלת אחוזי בניה, כיסוי קרקע ומספר קומות והקטנת קווי בניין.

שם התוכנית

1.1 שם התוכנית ומספר התוכנית

יפורסם ברשומות

16901/ג

מספר התוכנית

0.659

1.2 שטח התוכנית

• מילוי תנאים למתן תוקף

שלב

1.3 מהדורות

4

מספר מהדורה בשלב

21.05.2009

תאריך עדכון המהדורה

• תוכנית מפורטת

סוג התוכנית

1.4 סיווג התוכנית

יפורסם ברשומות

• ללא איחוד וחלוקה.

סוג איחוד

וחלוקה

* כן

האם מכילה הוראות

של תכנית מפורטת

לא

האם כוללת הוראות

לעניין תכנון תלת

מימדי

• ועדה מחוזית

מוסד התכנון המוסמך

להפקיד את התוכנית

• תוכנית שמכוחה ניתן להוציא היתרים או הרשאות.

היתרים או הרשאות

1.5 מקום התוכנית

1.5.1 נתונים כלליים מרחב תכנון מקומי ועדה מקומית לתכנון ובנייה מעלה נפתלי

קואורדינטה X
קואורדינטה Y
234/400
763/575

1.5.2 תיאור מקום כפר בית גין

1.5.3 רשויות מקומיות רשות מקומית מ.מ. בית גין

התייחסות לתחום הרשות • חלק מתחום הרשות

1.5.4 כתובות שבהן חלה התוכנית יישוב שכונה רחוב מספר בית

1.5.5 גושים וחלקות בתוכנית

מספר גוש	סוג גוש	חלק / כל הגוש	מספרי חלקות בשלמותן	מספרי חלקות בחלקן
21071	מוסדר	חלק מהגוש	79	123,124

הכל על-פי הגבולות המסומנים בתשריט בקו הכחול.

1.5.6 גושים ישנים

מספר גוש	מספר גוש ישן
21071	19503,19501

1.5.7 מגרשים/תאי שטח מתוכניות קודמות שלא נרשמו כחלקות

מספר תוכנית	מספר מגרש/תא שטח
לי"ר	לי"ר

1.5.8 מרחבי תכנון גובלים בתוכנית

לי"ר

1.6 יחס בין התוכנית לבין תוכניות מאושרות קודמות

מספר תוכנית מאושרת	סוג יחס	הערה ליחס	מספר ילקוט פרסומים	תאריך
5446/ג	שינוי	תכנית זו משנה רק את המפורט בתכנית זו וכל יתר ההוראות בתכנית מס' ג/5446 ממשיכות לחול.	4335	21.09.1995

1.7 מסמכי התוכנית

תאריך האישור	גורם מאשר	עורך המסמך	תאריך עריכת המסמך	מספר גיליונות	מספר עמודים	קני"מ	תחולה	סוג המסמך
	ועדה מחוזית	סאמי אסעד	3.12.2007	לי"ר	18	לי"ר	מחייב	הוראות התוכנית
	ועדה מחוזית	סאמי אסעד	3.12.2007	1	לי"ר	1:500	מחייב	תשריט התוכנית

כל מסמכי התוכנית מהווים חלק בלתי נפרד ממנה, משלימים זה את זה ויקראו כמקשה אחת. במקרה של סתירה בין המסמכים המחייבים לבין עצמם תגברנה ההוראות על המחייבים לבין המנחים יגברו המסמכים המחייבים. במקרה של סתירה בין המסמכים המחייבים לבין המסמכים המחייבים תגברנה ההוראות על התשריטים.

1.8 בעלי עניין/ בעלי זכויות בקרקע/ עורך התוכנית ובעלי מקצוע מטעמו

1.8.1 מגיש התוכנית

גוש/ חלקה(י)	דוא"ל	פקס	סלולרי	סלפון	טלפון	כתובת	מס' תאגיד	שם תאגיד / שם רשות מקומית	מספר זהות	מספר רישון	מספר שם פרטי ומשפחה	שם פרטי ומשפחה	מקצוע / תואר
			0506408901	04-9803447	04-9803447	בית גן ת.ד. 4016. מיקוד: 24990		רשות מקומית	058949660				
			0506408901	04-9803447	04-9803447	בית גן ת.ד. 4016. מיקוד: 24990		רשות מקומית	23215726				

1.8.2 יזם במועל

דוא"ל	פקס	סלולרי	סלפון	טלפון	כתובת	מס' תאגיד	שם תאגיד / שם רשות מקומית	מספר זהות	מספר רישון	מספר שם פרטי ומשפחה	שם פרטי ומשפחה	מקצוע / תואר
					בית גן מיקוד: 24990		רשות מקומית					
		0506408901	04-9803447	04-9803447	בית גן ת.ד. 4016. מיקוד: 24990		רשות מקומית	058949660				
		0506408901	04-9803447	04-9803447	בית גן ת.ד. 4016. מיקוד: 24990		רשות מקומית	23215726				

1.8.3 בעלי עניין בקרקע

דוא"ל	פקס	סלולרי	סלפון	טלפון	כתובת	מס' תאגיד	שם תאגיד / שם רשות מקומית	מספר זהות	מספר רישון	מספר שם פרטי ומשפחה	שם פרטי ומשפחה	מקצוע / תואר	בעלים
					בית גן מיקוד: 24990		רשות מקומית						
		0506408901	04-9803447	04-9803447	בית גן ת.ד. 4016. מיקוד: 24990		רשות מקומית	058949660					
		0506408901	04-9803447	04-9803447	בית גן ת.ד. 4016. מיקוד: 24990		רשות מקומית	23215726					

1.8.4 עורך התכנית ובעלי מקצוע מטעמו

דוא"ל	פקס	סלולרי	סלפון	טלפון	כתובת	מס' תאגיד	שם תאגיד / שם רשות מקומית	מספר זהות	מספר רישון	מספר שם פרטי ומשפחה	שם פרטי ומשפחה	מקצוע / תואר	עורך ראשי	מורד
		0502710789	049803412	049803412	בית גן ת.ד. 258. מיקוד: 24990		רשות מקומית	5445303	36469					
yosifali@netvision.net.il	049972017	0544802781	049972017	049972017	פקיעין ת.ד. 166. מיקוד: 24914		רשות מקומית	059488529	787					

1.9 הגדרות בתוכנית

בתוכנית זו יהא לכל מונח מהמונחים המפורטים להלן הפרוש המופיע בצד ההגדרה, אלא אם כן משתמע אחרת מהוראות התוכנית או מהקשר הדברים.

מונח	הגדרת מונח
ועדה מקומית	הועדה המקומית לתכנון ובניה מעלה נפתלי.
ועדה מחוזית	הועדה המחוזית לתכנון ובניה מחוז הצפון וכל ועדת משנה שתוקם לצורך זה.

כל מונח אשר לא הוגדר בתוכנית זו, תהיה נודעת לו המשמעות הנתונה לו בחוק התכנון והבניה התשכ"ה – 1965 (להלן "החוק") או בתקנות שהותקנו מכוחו, וזאת בהיעדר כוונה אחרת משתמעת.

2. מטרת התוכנית ועיקרי הוראותיה

2.1 מטרת התוכנית

1. הגדלת אחוזי בניה מ- 60% ל- 100% .
 2. הגדלת כיסוי קרקע מ- 30% ל- 44% .
 3. הגדלת מסי קומות מ- 2 ל- 3 קומות.
 4. הקטנת קווי בניין :
- א. לפי שמופיע בתשריט יעודי קרקע .

2.3 נתונים כמותיים עיקריים בתוכנית

		0.659	סה"כ שטח התוכנית – דונם			
הערות	סה"כ מוצע בתוכנית		שינוי (+/-) למצב המאושר	מצב מאושר	ערך	סוג נתון כמותי
	מתארי	מפורט				
		386.84	132.34+	254.5	מ"ר	מגורים ב
		1		1	מס' יחיד	

3. טבלת יעודי קרקע ותאי שטח בתוכנית

יעוד	תאי שטח	תאי שטח כפופים
מגורים ב	100	
דרך מאושרת	200	

על אף האמור בסעיף 1.7 - במקרה של סתירה בין היעוד או הסימון של תאי השטח בתשריט לבין המפורט בטבלה זו - יגבר התשריט על ההוראות בטבלה זו.

4 יעודי קרקע ושימושים

4.1	שם ייעוד: מגורים ב
4.1.1	שימושים
.א.	לפי תכנית ג/5446 כאזור מגורים אי ובהתאם לטבלת זכויות והגבלות בניה, סעיף מסי 5.
.ב.	
.ג.	

4.2	שם ייעוד: דרכים
4.2.1	שימושים
.א.	ישמש לתנועת כלי רכב והולכי רגל ומעבר לכל התשתיות : מים, ביוב, חשמל, ותקשורת. אסורה כל בניה בתחום הדרך
.ב.	
.ג.	
4.2.2	הוראות
.א.	
.ב.	
.ג.	

5. טבלת זכויות והוראות בניה – מצב מוצע

מספר קומות	קווי בנין (מטר)		מספר קומות	גובה מבנה (מטר)	צפיפות (יחיד ליום נטו)	מספר יחיד משטח	תכסי משטח (השטח) (%)	אחוזי בניה כוללים (%)	שטח בניה סה"כ	שטח בניה אחוזים				מגורים ב
	צדדי-שמאלי	צדדי-ימני								מתחת לבנין	מעל לבנין	שטח	עיקרי	
3	0/3	3	2	10	1	1	44%	100%	509	19%	44%	5%	32%	100

*מז-מרפסת לא מקורה.
**מז-לגשר.

6. הוראות נוספות**6.1 מים**

אספקת מים תהיה מרשת המים המקומית. החיבור לרשת יהיה בתאום ובאישור משרד הבריאות ובאישור מהנדס הועדה המקומית.

6.2 ניקוז

תנאי לקבלת היתר בניה, הבטחת ניקוז כל השטח בתחום התוכנית, באישור מהנדס הועדה המקומית ובאישור רשות הניקוז האזורית.

6.3 ביוב

תנאי לקבלת היתר בניה, חיבור למערכת הביוב של בישוב, באישור מהנדס הועדה המקומית ובהתאם לתוכנית ביוב מאושרת ע"י משרד הבריאות והגורמים המוסמכים לכך.

6.4 איסור בניה מתחת ובקרבת קווי חשמל

איסור בניה מתחת ובקרבת קווי חשמל:
לא יינתן היתר בניה לבניין או חלק ממנו מתחת לקוי חשמל עיליים. בקרבת קווי חשמל עיליים יינתן היתר בניה רק במרחקים המפורטים מטה, מקו אנכי משוך אל הקרקע בין התיל הקיצוני הקרוב ביותר של קווי החשמל, לבין החלק הבולט או הקרוב ביותר של המבנה:

ברשת מתח נמוך עם תיילים חשופים	3.0 מטר
בקו מתח נמוך עם תיילים מבודדים וכבלים אוויריים	2.0 מטר
בקו מתח גבוה עד 33 ק"ו	5.0 מטר
בקו מתח עליון עד 160 ק"ו (עם שדות עד 300 מטר)	20.0 מטר מציר הקו
בקו מתח על 400 ק"ו (עם שדות עד 500 מטר)	35.0 מטר מציר הקו
מהנקודה הקרובה ביותר לארון רשת	1.0 מטר
מהנקודה הקרובה ביותר לשנאי על עמוד	3.0 מטר

אין לבנות מעל לכבלי חשמל תת-קרקעיים ולא במרחק הקטן מ-3 מטר מכבלים מתח גבוה ו-0.5 מטר מכבלים מתח נמוך.
אין לחפור מעל ובקרבת לכבלי חשמל תת-קרקעיים, אלא רק לאחר קבלת אישור והסכמה מחברת החשמל.
המרחקים האנכיים והמזעריים מקווי חשמל עד לפני כביש סופיים ייקבעו לאחר תאום וקביעת הנחיות עם חברת החשמל.

6.5 אשפה

סידור סילוק האשפה יהיו לפי הוראות הרשות המקומית. לא יינתן היתר בניה בשטח תוכנית אלא לאחר שיובטח מקום לפחי האשפה בשטח המגרש ויסומן בהיתר בניה. לא יינתן היתר בניה אלא לאחר התחייבות הזים לפינוי פסולת הבניה ופינוי עודפי עפר לאתר מוסדר.

6.6 הפקעות

1. כל השטחים המיועדים לפי תכנית זו לצרכי ציבור יופקעו עפ"י סעיפים 188, 189, 190 בפרק ח' וירשמו על שם הרשות המקומית עפ"י סעיף 26 לחוק התכנון והבניה.

6.7 תנאים לביצוע התוכנית

תנאי למתן היתר מכוח תוכנית זו, כולל עבודות עפר ופריצת דרכים, יהיה אישור תוכנית כוללות לביוב, מים, ניקוז, וחשמל ע"י הרשויות המוסמכות לכך.

6.8 היטל השבחה

היטל השבחה יוטל ויגבה עפ"י הוראות התוספת השלישית לחוק התכנון והבניה.

6.9 חניה

החניה תהיה בתחום המגרשים בהתאם להוראות תקנות התכנון והבניה (התקנת מקומות חניה תשמי"ג 1983), או לתקנות התקופות במועד הוצאת ההיתר. תנאי למתן היתר בניה הבטחת מקומות חניה כנדרש בתקנות.

6.10 עתיקות

בשטח העתיקות לא תותר כל עבודה ללא אישור מרשות העתיקות עפ"י סעיף 29 א' לחוק העתיקות תשל"ח.

6.11 הוראות הג"א

לא יוצא היתר בניה למבנה בשטח התוכנית אלא אם כן כלול בו ממ"ד בהתאם לתקנות ההתגוננות האזרחית.

6.12 כיבוי אש

קבלת התחייבות ממבקשי ההיתר לביצוע דרישות שרות הכבאות ולשביעות רצונם, תהווה תנאי להוצאת היתר בניה במבנים שאינם מיועדים למגורים.








6.14 שימור וניצול מי נגר עילי

העברת מי הנגר העילי מתחומי המגרשים והמבנים לשטחים ציבוריים פתוחים או למתקני החדרה סמוכים לצרכי השחייה, החדרה והעשרת מי תהום.

7. ביצוע התוכנית**7.1 מימוש התוכנית**

זמן משוער לביצוע תכנית זו – 15 שנים מיום אישורה.

8. חתימות

תאריך	חתימה	שם תאגיד / רשות מקומית	מספר זהות	שם פרטי ומשפחה	
			058949660	פאיק אסעד	מגיש התוכנית
			23215726	סמיה אסעד	
			058949660	פאיק אסעד	יזם בפועל (אם רלבנטי)
			23215726	סמיה אסעד	
				מועצה מקומית	בעלי עניין בקרקע
				מ.מ.י	
			058949660	פאיק אסעד	
			23215726	סמיה אסעד	
28/5/09		סאמי סאמי אסעד מהנדס אזרחי ג.מ. 4459	5445303	סאמי אסעד	עורך התכנית

רשימת תיוג – טופס נלווה למילוי על ידי עורך התוכנית

1. יש לסמן ✓ במקום המתאים.
 2. יש לוודא כי ניתנה התייחסות לכל השאלות/ הסעיפים המופיעים בטופס.

לא	כן	נושא	סעיף בנוהל	תחום הבדיקה
		האם התוכנית חייבת בתסקיר השפעה על הסביבה? ⁽¹⁾		כללי
		האם התוכנית גובלת במחוז שכן?		
		אם כן, פרט: _____		
		האם התוכנית גובלת במרחב תכנון מקומי שכן?		
		אם כן, פרט: _____		
		האם נדרשת הודעת הפקדה לגופים ציבוריים?		
		אם כן, פרט: _____		
		האם התוכנית כוללת או משנה הוראות בדבר:		
		• שמירה על בניינים או אתרים בעלי חשיבות היסטורית או ארכיאולוגית		
		• שמירת מקומות קדושים		
		• בתי קברות		
		האם נדרשת הודעת הפקדה מיוחדת לתוכניות הנוגעות לטיסה?		
		האם נבדקה התוכנית בדיקה 'פרה-רולית' (מול לשכת התכנון המחוזית/ מינהל התכנון)?		רדיוסי מגן (2)
		האם נמצאה התוכנית חודרת לתחום?		
		האם בוצעה בדיקה מלאה לחדירת התוכנית לתחום רדיוסי מגן מול משרד הבריאות?		
		האם נמצא כי התוכנית חודרת לתחום?		
	✓	מספר התוכנית		התאמה בין התשריט להוראות התוכנית
	✓	שם התוכנית	1.1	
	✓	מחוז		
	✓	סיווג (סוג, סמכות ואופי התוכנית)	1.4	
	✓	מקום התוכנית (מרחב תכנון מקומי, רשות מקומית)	1.5	
	✓	פרטי בעלי עניין (יזם, מגיש, בעלי קרקע)	1.8	
	✓	חתימות (יזם, מגיש ועורך התוכנית)	8.2	

(1) עפ"י תקנות התכנון והבניה, תקנה 2 או 3 (תסקירי השפעה על הסביבה) התשי"ב-2003.
 הערה: הבדיקה אינה נדרשת בתוכנית של תוספת בניה לגובה בלבד למבנה קיים ללא שינוי ייעוד.

לא	כן	נושא	סעיף בנוהל	תחום הבדיקה
	√	האם מולאו כל סעיפי התוכנית על פי נוהל מבא"ת (או נרשם "לא רלבנטי")?		הוראות התוכנית
	√	האם קיימים כל מסמכי התוכנית המוזכרים בסעיף 1.7 בנוהל מבא"ת?	1.7	מסמכי התוכנית
		האם קיימים נספחי תנועה, בינוי וכו'?		
		אם כן, פרט: _____		
	√	יעודי קרקע לפי טבלאות יעודי הקרקע שבנוהל מבא"ת	6.1 6.2	תשריט התוכנית (3)
	√	קיום טבלת שטחים ובדיקה שסך כל השטחים במצב מאושר ומוצע-זהה	2.2.7	
	√	קיום סימונים (מקרא, חץ צפון, קואורדינטות X,Y ברשת החדשה, קנה מידה, קו כחול שלם וסגור)	2.4.1 2.4.2	
	√	קיום תרשימי סביבה (תרשים התמצאות כללית ותרשים הסביבה הקרובה)	2.3.2 2.3.3	
	√	התשריט ערוך על רקע של מפת מדידה מעודכנת לשנה אחרונה, כולל חתימה וחתימת ⁽⁴⁾ .	4.1	
	√	קיום תשריט מצב מאושר	4.3	
	√	קיום תשריט מצב מוצע – בקנה מידה התואם להיקף התוכנית	4.4	
	√	התאמה מלאה בין המקרא לבין התשריט בתשריטי מצב מאושר ומוצע (כל אחד בהתאמה)		
	√	הגדרת קווי בנין מכבישים (סימון בתשריט/ רוזטות וכדומה)		
		סימון מרחב תכנון, גבול שיפוט		
		קיום נסח רישום מקורי ועדכני של החלקות הקיימות	1.8	איחוד וחלוקה (5)
		קיום טבלת הקצאה ואיזון – ערוכה ע"י שמאי מוסמך (בתוכנית איחוד וחלוקה ללא הסכמה) או: קיום חתימה של כל בעלי הזכויות בתחום האיחוד והחלוקה (בתוכנית איחוד וחלוקה בהסכמה)	פרק 12	
		קיום תצהירים חתומים של עורכי התוכנית	פרק 14	טפסים נוספים (5)
		קיום מסמכים המעידים על היות מגיש התוכנית בעל עניין בקרקע	1.8	

(3) מספרי הסעיפים מתייחסים לחלק ב' בנוהל מבא"ת – "הנחיות לעריכת תשריט התוכנית".

(4) יש להתייחס לסעיף 1.5.5 בחלק א' בנוהל מבא"ת.


(5) מספרי הסעיפים מתייחסים לחלק א' בנוהל מבא"ת – "הנחיות לעריכת הוראות התוכנית".

תצהירים

תצהיר עורך התוכנית

אני החתום מטה סאמי אסעד (שם), מספר זהות 5445303, מצהיר בזאת כדלקמן:

1. אני ערכתי את תוכנית מסי' גנ/16901 ששמה נסיגות ואחוזי בניה (להלן – "התוכנית").
2. אני בעל ידע וניסיון בעריכת תוכניות. בעל הכשרה מקצועית בתחום הנדסה אזורית מספר רשיון 36469.
3. אני ערכתי את התוכנית בעצמי ובסיוע יועצים נוספים כמפורט להלן:
 - א. שם היועץ תחום מומחיותו והכשרתו הנושאים בתוכנית שנערכו על ידי/בסיוע יועץ
 - ב. _____
 - ג. _____
4. הנני אחראי להכנת כל מסמכי התוכנית (הוראות, תשריט ונספחים) ולכל החומר שנלווה לתוכנית כחומר רקע או כמידע נוסף.
5. הנני מאשר כי לפי מיטב ידיעתי המקצועית, נתוני התוכנית שהגשתי, כמפורט בסעיף 4, נכונים ותואמים את החוק, התקנות, מבנה אחיד לתוכנית והנחיות מוסדות התכנון.
- כמו כן, הנני מאשר כי המסקנות וההמלצות שהגשתי, כאמור, הן נכונות לפי מיטב ידיעתי ושיפוטי.
6. אני מצהיר כי השם דלעיל הוא שמי, החתימה דלמטה היא חתימתי, וכי תוכן תצהירי זה אמת.


 חתימת המצווה

21/5/09
 תאריך

תצהיר בעל מקצוע שהשתתף בעריכת תוכנית

- אני החתום מטה _____ (שם), מספר זהות _____, מצהיר בזאת בכתב כדלקמן:
1. אני השתתפתי בעריכתה של תוכנית מסי' _____ ששמה _____ (להלן – ה"תוכנית").
 2. אני מומחה לתחום _____ ויש בידי תעודה מטעם _____ (הגוף המוסמך לרישוי בעלי המקצוע בתחום זה) שמספרה הוא _____ או לחילופין (מחק את המיותר):
אני מומחה בתחום _____ שלא חלה לגביו חובת רישוי.
 3. אני השתתפתי בעריכת / ערכתי את הנושאים _____ בתוכנית.
 4. אני בעל המומחיות וההכשרה המתאימה לחוות את דעתי המקצועית בנושאים המפורטים בסעיף 3 לעיל והנאמר בתוכנית בנושא משקף את חוות דעתי המקצועית.
 5. הנני אחראי לתוכן הפרקים/נושאים בתוכנית אותם ערכתי ושהשתתפתי בעריכתם.
 6. אני מצהיר כי השם דלעיל הוא שמי, החתימה דלמטה היא חתימתי, וכי תוכן תצהירי זה אמת.

_____ חתימת המצהיר

_____ תאריך

הצהרת המודד

מספר התוכנית: גל / 16901

(בעת המדידה המקורית)

1. הריני מצהיר בזאת כי המפה הטופוגרפית המהווה רקע לתוכנית זו, נמדדה על ידי בתאריך 1.10.07 בהתאם להוראות החוק והתקנות בעניין יוסף

~~מהנדס מודד מוסמך
רשיון מס. 787
משרד לשירותי מדידה
טל: 04-9972017
נייד: 0544802781~~

חתימה

787
מספר רשיון

י. ל. גולן
שם המודד המוסמך

(בעת עדכון המדידה)

2. הריני מצהיר בזאת כי המפה הטופוגרפית המהווה רקע לתוכנית זו, נבדקה ונמצאה מעודכנת בתאריך 25.5.09 והכל בהתאם להוראות החוק והתקנות בעניין.

~~מהנדס מודד מוסמך
רשיון מס. 787
משרד לשירותי מדידה
טל: 04-9972017
נייד: 0544802781~~

חתימה

787
מספר רשיון

י. ל. גולן
שם המודד המוסמך

(בתוכניות איחוד וחלוקה)

3. הריני מצהיר בזאת כי פרטי המגרשים המופיעים בטבלת ההקצאה נקבעו על-ידי בתאריך _____ בהתאם להוראות החוק והתקנות בעניין.

חתימה

מספר רשיון

שם המודד המוסמך

הסבר:

1. סעיף 1 ימולא על ידי המודד המוסמך שערך את המדידה המקורית של המפה הטופוגרפית.
2. סעיף 2 ימולא ככל שנערך עדכון למפה הטופוגרפית, על ידי המודד שערך את העדכון.
3. סעיף 3 ימולא רק עבור תוכניות הכוללות איחוד וחלוקה בהסכמה או שלא בהסכמת הבעלים.

נספח הליכים סטטוטוריים

יחס בין התוכנית לבין תוכניות מופקדות			
מספר תוכנית מופקדת	סטטוס טיפול בתוכנית	מספר ילקוט פרסומים	תאריך

שימו לב!: טרם אישורה של התוכנית: יש לעדכן את סעיף 1.6 ולכלול בו תוכניות מופקדות שאושרו בינתיים

יחס בין התוכנית לבין התוספות בחוק				
שם התוספת	תחולת התוספת	שם המוסד המאשר	התכנון	תאריך האישור
התוספת הראשונה לעניין קרקע חקלאית ושטחים פתוחים	<ul style="list-style-type: none"> התוספת חלה. התוספת אינה חלה. 			
התוספת השניה לעניין סביבה חופית	<ul style="list-style-type: none"> התוספת חלה. התוספת אינה חלה. 			
התוספת הרביעית לעניין שימור מבנים	<ul style="list-style-type: none"> התוספת חלה. התוספת אינה חלה. 			

אישור לפי סעיף 109 לחוק		
התוכנית נקבעה	תאריך ההחלטה	החלטה
טעונה אישור / לא טעונה אישור		אישור התוכנית/דחיית התוכנית

ערר על התוכנית			
שם ועדת הערר	מספר הערר	החלטת ועדת הערר	תאריך האישור
ועדת ערר מחוזית- לפי סעיף 12 ג' לחוק.			
ועדת משנה לעררים של הוועדה המחוזית.			
ועדת משנה לעררים של המועצה הארצית.			

שימו לב! הוסיפו סעיף זה רק אם הוגש ערר, ומחקו את השורה/ות שאינן רלבנטיות.