

הספק לשלם

2008449

תכנית מס'

מבא"ת 2006

חוק התכנון והבניה, התשכ"ה - 1965

משרד הפנים  
מחוז הצפון ועדה מחוזית  
24-08-2009  
נתקבל  
נצרת עילית

הוראות התוכנית

תוכנית מס' 17673/ג

ביטול דרך גישה

מחוז הצפון  
מרחב תכנון מקומי מבוא העמקים  
סוג תוכנית מפורטת

אישורים

מתן תוקף הפקדה

משרד הפנים מחוז הצפון  
חוק התכנון והבניה תשכ"ה 1965  
אישור תכנית מס' 17673...  
הועדה המחוזית לתכנון וביניה החליטה  
ביום 17.10.09... לאשר את התכנית  
סמנכ"ל לתכנון  
יו"ר הועדה המחוזית

הודעה יז' עישון זכניו מס' 17673...  
זרטי 6008  
מיום 22.10.09

**דברי הסבר לתוכנית**

בחלקה 2 בגוש 17394 קיימת חלוקה מאושרת המאפשרת גישה לכל המגרשים. בתכנית ג/8588 הותוותה דרך שלא בהתאם לחלוקה זו. תכנית זו מבטלת את הדרך המיועדת לגישה למגרש, ונמצאת במרכז מגרש מאושר בחלוקה המאושרת.

דף ההסבר מהווה רקע לתוכנית ואינו חלק ממסמכי הסטטוטוריים.

**1. זיהוי וסיווג התוכנית**

1.1 שם התוכנית ומספר התוכנית	שם התוכנית	ביטול דרך גישה	יפורסם ברשומות
	מספר התוכנית	גנ/17673	
1.2 שטח התוכנית		6,536 מ"ר	
1.3 מהדורות	שלב	תוקף	
	מספר מהדורה בשלב	1	
	תאריך עדכון המהדורה	13.08.09	
1.4 סיווג התוכנית	סוג התוכנית		יפורסם ברשומות
	<ul style="list-style-type: none"> <li>• תוכנית מפורטת</li> <li>• ללא איחוד וחלוקה.</li> <li>• כן</li> <li>• לא</li> <li>• ועדה מחוזית</li> <li>• 62 א (ג)</li> <li>• תוכנית שמכוחה ניתן להוציא היתרים או הרשאות.</li> </ul>	<ul style="list-style-type: none"> <li>• סוג איחוד וחלוקה</li> <li>• האם מכילה הוראות של תכנית מפורטת</li> <li>• האם כוללת הוראות לענין תכנון תלת מימדי</li> <li>• מוסד התכנון המוסמך להפקיד את התוכנית לפי סעיף<sup>(1)</sup> בחוק</li> <li>• היתרים או הרשאות</li> </ul>	

**1.5 מקום התוכנית**

1.5.1	נתונים כלליים	מרחב תכנון מקומי	מבוא העמקים
		קואורדינטה X	231,550
		קואורדינטה Y	738,400
1.5.2	תיאור מקום	החלק הדרום מערבי של כפר כנא	
1.5.3	רשויות מקומיות בתוכנית	רשות מקומית	כפר כנא
		התייחסות לתחום הרשות	• חלק מתחום הרשות
1.5.4	כתובות שבהן חלה התוכנית	יישוב שכונה רחוב מספר בית	כפר כנא
1.5.5	גושים וחלקות בתוכנית		
	מספר גוש	סוג גוש	חלק / כל הגוש
	17394	• מוסדר	• חלק מהגוש
			מספרי חלקות בחלקן 1-3
הכל על-פי הגבולות המסומנים בתשריט בקו הכחול.			
1.5.6	גושים ישנים	מספר גוש	מספר גוש ישן
			ל"ר
1.5.7	מגרשים/תאי שטח מתוכניות קודמות שלא נרשמו כחלקות	מספר תוכנית	מספר מגרש/תא שטח
			ל"ר
1.5.8	מרחבי תכנון גובלים בתוכנית		
		ל"ר	

<b>1.6 יחס בין התוכנית לבין תוכניות מאושרות קודמות</b>
--

תאריך	מספר ילקוט פרסומים	הערה ליחס	סוג יחס	מספר תוכנית מאושרת
01.08.99	4790	תכנית זו כפופה לכל הוראותיה של ג/8588 שלא שונו במסגרת תכנית זו	שינוי	ג/8588

## 1.7 מסמכי התוכנית

תאריך האישור	גורם מאשר	עורך המסמך	תאריך עריכת המסמך	מספר גיליונות	מספר עמודים	קני"מ	תחולה	סוג המסמך
		אדר' יוסף חביב ועדה מקומית "מבוא העמקים"	29.04.08	ל"ר		1:500	מחייב	תשריט התוכנית
		אדר' יוסף חביב ועדה מקומית "מבוא העמקים"	29.04.08		20		מחייב	הוראות התוכנית

כל מסמכי התוכנית מהווים חלק בלתי נפרד ממנה, משלמים זה את זה ויקראו כמקשה אחת. במקרה של סתירה בין המסמכים המחייבים לבין עצמם תגברנה ההוראות על המחייבים לבין המנחים יגברו המסמכים המחייבים. במקרה של סתירה בין המסמכים המחייבים לבין המסמכים המנחים תגברנה ההוראות על התשריטים.

## 1.8 בעלי עניין / בעלי זכויות בקרקע / עורך התוכנית ובעלי מקצוע מטעמו

### 1.8.1 מגיש התוכנית

גוש / חלקה (י)	דוא"ל	פקס	סלולרי	טלפון	כתובת	מס' תאגיד	שם תאגיד/שם רשות מקומית	מספר רשיון	מספר זהות	שם פרטי ומשפחה	שם פרטי ומשפחה	מקצוע / תואר
		04-6551346		04-6468585	רח' ציפורן 5 נצרת עילית		ועדה מקומית "מבוא העמקים"			יוסף חביב		אד"ר

### 1.8.2 יזם בפועל

דוא"ל	פקס	סלולרי	טלפון	כתובת	מס' תאגיד	שם תאגיד/שם רשות מקומית	מספר רשיון	מספר זהות	שם פרטי ומשפחה	שם פרטי ומשפחה	מקצוע / תואר
	04-6551346		04-6468585	רח' ציפורן 5 נצרת עילית		ועדה מקומית "מבוא העמקים"			יוסף חביב		אד"ר

### 1.8.3 בעלי עניין בקרקע

דוא"ל	פקס	סלולרי	טלפון	כתובת	מס' תאגיד	שם תאגיד/שם רשות מקומית	שם פרטי ומשפחה	מספר זהות	מספר רשיון	שם פרטי ומשפחה	מקצוע / תואר

### 1.8.4 עורך התוכנית ובעלי מקצוע מטעמו

דוא"ל	פקס	סלולרי	טלפון	כתובת	מס' תאגיד	שם תאגיד/שם רשות מקומית	שם פרטי ומשפחה	מספר זהות	מספר רשיון	מספר זהות	שם פרטי ומשפחה	מקצוע / תואר
	04-6551346		04-6468585	רח' ציפורן 5 נצרת עילית		ועדה מקומית "מבוא העמקים"					יוסף חביב	אד"ר
	09-8650086		09-8663066	נתניה אזה"ת החדש		אופק צילומי או"ר		1004			אלכז נטוביץ	אד"ר

**1.9 הגדרות בתוכנית**

בתוכנית זו יהא לכל מונח מהמונחים המפורטים להלן הפרוש המופיע בצד ההגדרה, אלא אם כן משתמע אחרת מהוראות התוכנית או מהקשר הדברים.

מונח	הגדרת מונח

כל מונח אשר לא הוגדר בתוכנית זו, תהיה נודעת לו המשמעות הנתונה לו בחוק התכנון והבניה התשכ"ה – 1965 (להלן "החוק") או בתקנות שהותקנו מכוחו, וזאת בהיעדר כוונה אחרת משתמעת.

**2. מטרת התוכנית ועיקרי הוראותיה****2.1 מטרת התוכנית**

ביטול דרך גישה

**2.2 עיקרי הוראות התוכנית**

ביטול דרך גישה המנוגדת לחלוקה מאושרת שינוי יעוד מדרך למגורים ב שינוי קווי בנין למבנים קיימים

**2.3 נתונים כמותיים עיקריים בתוכנית**

סה"כ שטח התוכנית – דונם	6.536
-------------------------	-------

הערות	סה"כ מוצע בתוכנית		שינוי (+/-) למצב המאושר	מצב מאושר	ערך	סוג נתון כמותי
	מפורט	מתארי				
	44		+ 1	43	יחיד	מגורים ב'
	6405 מ"ר		+ 186 מ"ר	6219 מ"ר	שטח עיקרי	



### 3. טבלת יעודי קרקע ותאי שטח בתוכנית

יעוד	תאי שטח	תאי שטח כפופים
מגורים ב'	10	ל"ר
דרך מאושרת	20	ל"ר

על אף האמור בסעיף 1.7 - במקרה של סתירה בין היעוד או הסימון של תאי השטח בתשריט לבין המפורט בטבלה זו - יגבר התשריט על ההוראות בטבלה זו.

### 4 יעודי קרקע ושימושים

#### 4.1 מגורים ב'

##### 4.1.1 שימושים

על פי שמושי מגורים א' בתכנית ג/8588.

##### 4.1.2 הוראות

על פי הוראות מגורים א' בתכנית ג/8588.

#### 4.2 דרך

##### 4.2.1 שימושים

תשמש למעבר כלי רכב, מדרכות, מעבר הולכי רגל, מעבר תשתיות, גינון וחניה.

##### 4.2.2 הוראות

אסורה כל בניה בתחום הדרך פרט למתקני דרך.

**5. טבלת זכויות והוראות בניה – מצב מוצע**

מספר קומות	קווי בנין (מטר)		מספר קומות	גובה מבנה (מטר)	צפיפות (יח"ד לדונם נטו)	מספר יח"ד	תכנית (%)	אחוזי בניה כוללים (%)	שטחי בניה מ"ר/אחוזים		שטחי לבנייה הקובעת	מעל לבנייה הקובעת	גודל מגרש/ מזערי/ מרבי (מ"ר)	מס' תא שטח	יעוד
	צדדי- ימני	צדדי- שמאלי							מתחת לבנייה הקובעת	עיקרי שרות					
אחורי														10	מגורים ב

על פי מגורים א' בתכנית ג/8588

**6. הוראות נוספות****6.1. ביוב**

תנאי לקבלת היתר בניה, חיבור למערכת הביוב של הישוב, באישור מהנדס הועדה המקומית ובהתאם לתכנית ביוב מאושרת ע"י משרד הבריאות והגורמים המוסמכים לכך.

**6.2. מים**

אספקת מים תהיה מרשת המים המקומית. החיבור לרשת יהיה בתאום ובאישור משרד הבריאות ובאישור מהנדס הועדה המקומית.

**6.3. ניקוז**

תנאי לקבלת היתר בניה הבטחת ניקוז כל השטח בתחום התכנית, באישור מהנדס הועדה המקומית ובאישור רשות הניקוז האזורית

**6.4. שימור וניצול מי נגר עילי**

מי הנגר העילי יועברו מתחום המגרשים אל הדרכים ולמערכת הניקוז לצורך העברתם לשטחים פתוחים סמוכים למטרת השהייה, התדרה והעשרת מי תהום. בתכנון הדרכים ישולבו רצועות של שטחים מגוננים סופגי מים וחדירים, וייעשה שימוש בחמרים נקבוביים וחדירים.

**6.5. הוראות בנושא עתיקות**

כל עבודה בתחום עתיקות מוכרז, תתואם ותבוצע רק לאחר קבלת אישור מנהל רשות העתיקות כמתחייב ובכפוף להוראות סעיף 29 לחוק העתיקות, התשלי"ח – 1978. היה והעתיקות שתגלנה תצרכנה שינוי בבניוי במגרש, תהיה הועדה המקומית רשאית להתיר שינויים כאמור ובלבד שלא יתווספו עקב שינויים אלה זכויות בניה, לא יגבה הבנין ולא תהיה חריגה בקווי הבנין, העולה על 10%.

**6.6. חניה**

תנאי למתן היתר בניה- פתרון חניה כנדרש בתקנות החוק.

**6.7. הוראות בנושא חשמל**

א. תנאי למתן היתר בניה יהיה- תאום עם חברת החשמל בדבר תכנון והקמת חדר שנאים ו/או חדר מיתוג, פרטי קווי חשמל עיליים ותת קרקעיים, והנחיות לגבי מרחקי בניה ומגבלות שימוש מקווי חשמל עיליים ותת קרקעיים קיימים ומתוכננים.

ב. בשטחים בנויים, תחנות השנאה חדשות יוקמו במבנה שהוקם לשם כך. במקרים בהם תנאי השטח אינם מאפשרים הקמת שנאים במבנה, רשאי מהנדס הרשות המקומית לאשר הקמת שנאים על עמודי חשמל. מגבלה זו לא תחול בשטחים פתוחים, בהם תותר הקמת תחנת שנאים על עמודי חשמל.

ג. שנאי ימוקם במבנה נפרד או בחלק של הבנין בתאום עם חברת החשמל ובאישור הועדה המקומית.

ד. איסור בניה מתחת לקווי חשמל עיליים

לא יינתן היתר בניה לבנין או לחלק ממנו מתחת לקווי חשמל עיליים קיימים או מאושרים, אלא במרחקי בטיחות מפני התחשמלות המפורטים להלן, מקו אנכי המשוך אל הקרקע מהתיל הקיצוני הקרוב ביותר של קווי החשמל, הכל כמפורט להלן, לבין החלק הבולט או הקרוב ביותר של הבנין, פרט לבנינים המותרים בשטח למעבר קווי החשמל.

מצייר הקו	מהתיל הקיצוני	
2.25 מ' מי	2.00 מ' מי	א. קו חשמל מתח נמוך – תיל חשוף
1.75 מ' מי	1.50 מ' מי	ב. קו חשמל מתח נמוך – תיל מבודד
6.50 מ' מי 8.50 מ' מי	5.00 מ' מי -	ג. קו חשמל מתח גבוה עד 33 ק"ו: בשטח בנוי בשטח פתוח
20.00 מ' מי	-	ד. קו חשמל מתח עליון 110 - 160 ק"ו: בשטח בנוי בשטח פתוח (בשטחים בהם המרחקים בין העמודים עד 300 מ')
35.00 מ' מי	-	ה. קו חשמל מתח על-עליון 400 ק"ו

\* באזורים בהם המרחקים בין עמודי החשמל בקווי מתח עליון / על-עליון גדולים מן האמור לעיל, יש לפנות אל חברת החשמל על מנת לקבל מידע לגבי המרחקים המזעריים המותרים.

לפני תחילת ביצוע עבודות חפירה או בניה יבדוק המבצע את קיומם האפשרי של קווי חשמל. אין לחפור או לבצע עבודות בניה כלשהי מעל ובקרבת כבלי חשמל תת קרקעיים אלא לאחר קבלת אישור מחברת החשמל. אין לבנות מבנים מעל כבלי חשמל תת קרקעיים או בקרבה של פחות מ-3.0 מ' מכבלי חשמל תת-קרקעיים מתח גבוה, ו-0.5 מ' מכבלי חשמל מתח נמוך.

לא יינתן היתר לחפירה, חציבה או כריה במרחק הקטן מ-10 מ' מהמסד של עמוד חשמל במתח עליון, על עליון או 3 מ' מהמסד של עמוד חשמל במתח גבוה/ נמוך ולא תבוצע פעולה כזו, אלא לאחר שניתנה לחברה הזדמנות לחוות דעה על ההיתר המבוקש או הפעולה אותה עומדים לבצע לפי העניין.

המרחקים האנכיים והמזעריים מקווי חשמל עד לפני כביש סופיים ייקבעו לאחר תאום וקביעת הנחיות עם חברת החשמל.

## 6.8 היטל השבחה

- א. הוועדה המקומית תטיל ותגבה היטל השבחה בהתאם להוראות התוספת השלישית לחוק.
- ב. לא יוצא היתר בניה במקרקעין קודם ששולם היטל השבחה המגיע אותה שעה בשל אותם מקרקעין, או שניתנה ערבות לתשלום בהתאם להוראות החוק.

## 6.9 הפקעות לצרכי ציבור

השטחים המיועדים לצרכי ציבור, יופקעו על ידי הוועדה המקומית וירשמו על שם הרשות המקומית בהתאם להוראות פרק ח' לחוק התכנון והבניה, התשכ"ה – 1965.

מקרקעי ישראל כהגדרתם בחוק יסוד מקרקעי ישראל והמיועדים לצרכי ציבור כהגדרתם בסעיף 188(ב) לחוק התכנון והבניה יוחזרו לרשות המקומית עפ"י נהלי מנהל מקרקעי ישראל.

### 6.10 חלוקה ורישום

- א. ברקע התכנית מסומנים מגרשים המאושרים בתשריט חלוקה על ידי הוועדה המקומית.  
 ב. רישום החלוקה יהיה בהתאם לחוק.  
 ג. תנאי להוצאת היתר במגרש מסי 20- אישור תשריט חלוקה מעודכן בהתאם לתב"ע

### 6.11 הוראות פיקוד העורף

תנאי למתן היתר בניה יהיה – אישור פיקוד העורף לפתרונות המיגון בתחום המגרש.

### 6.12 כיבוי אש

תנאי להיתר בניה, יהיה תאום הבקשה עם רשות הכבאות, על פי דרישת מהנדס הוועדה המקומית.

### 6.13 תנאים למתן היתר בניה

- א. לא ינתן היתר בניה בשטח התכנית אלא לאחר שיובטח מקום לפחי אשפה בשטח המגרש ויסומן בהיתר הבניה.  
 ב. לא יינתן היתר בניה אלא לאחר התחייבות היזם לפינוי פסולת הבניה ופינוי עודפי עפר לאתר מוסדר

### 6.14 מבנים קיימים

- קווי הבניין למבנים הקיימים והמופיעים בתשריט ולתוספות מעליהם, יהיו לפי קונטור המבנה הקיים וזאת בתנאים הבאים:  
 1. המבנה אינו חודר לדרכים ושטחים ציבוריים.  
 2. המבנה עומד בכל ההוראות האחרות בתכנית (מלבד הקלות שוועדה מקומית מוסמכת לתת לפי החוק) ובכל דין אחר הנדרש.  
 3. הוועדה המקומית לפי שיקול דעתה תוכל לדרוש פרסום לפי סעיף 149 לחוק התו"ב על מנת לתת אפשרות לכל מי שעלול להיפגע מהחריגה בקווי הבניין להשמיע את התנגדותו.  
 כל תוספת בניה החורגת מקונטור המבנה הקיים תעמוד בקווי הבניין הרשומים בטבלת הזכויות.

## 7. ביצוע התוכנית




### 7.1 שלבי ביצוע

ל"ר

### 7.2 מימוש התוכנית

מימוש התכנית- מיידי

## 8. חתימות

תאריך	חתימה	שם תאגיד / רשות מקומית	מספר זהות	שם פרטי ומשפחה	מגיש התוכנית
13/8/09		ועדה מקומית "מבוא העמקים"		אדר' יוסף חביב	מגיש התוכנית
				הועדה המקומית להכנון ולבניה מבוא - העמקים	יזם בפועל (אם רלבנטי)
		פרטיים			בעלי עניין בקרקע
13/8/09		ועדה מקומית "מבוא העמקים"		אדר' יוסף חביב	עורך התכנית

אדר' יוסף חביב  
מנהלס הוועדה  
שיו"מ מס' 3693

אדר' יוסף חביב  
מנהלס הוועדה  
שיו"מ מס' 3693

## רשימת תיוג – טופס נלווה למילוי על ידי עורך התוכנית

1. יש לסמן ✓ במקום המתאים.  
 2. יש לוודא כי ניתנה התייחסות לכל השאלות/ הסעיפים המופיעים בטופס.

לא	כן	נושא	סעיף בנוהל	תחום הבדיקה
	+	האם התוכנית חייבת בתסקיר השפעה על הסביבה? <sup>(1)</sup>		כללי
	+	האם התוכנית גובלת במחוז שכך?		
		אם כן, פרט: _____		
	+	האם התוכנית גובלת במרחב תכנון מקומי שכך?		
		אם כן, פרט: _____		
	+	האם נדרשת הודעת הפקדה לגופים ציבוריים?		
		אם כן, פרט: _____		
		האם התוכנית כוללת או משנה הוראות בדבר:		
	+	• שמירה על בניינים או אתרים בעלי חשיבות היסטורית או ארכיאולוגית		
	+	• שמירת מקומות קדושים		
	+	• בתי קברות		
	+	האם נדרשת הודעת הפקדה מיוחדת לתוכניות הנוגעות לטיסה?		
	+	האם נבדקה התוכנית בבדיקה 'פרה-רולית' (מול לשכת התכנון המחוזית/ מינהל התכנון)?		רדיוסי מגן (2)
	+	האם נמצאה התוכנית חודרת לתחום?		
	+	האם בוצעה בבדיקה מלאה לחדירת התוכנית לתחום רדיוסי מגן מול משרד הבריאות?		
	+	האם נמצא כי התוכנית חודרת לתחום?		
	+	מספר התוכנית		התאמה בין התשריט להוראות התוכנית
	+	שם התוכנית	1.1	
	+	מחוז		
	+	סיווג (סוג, סמכות ואופי התוכנית)	1.4	
	+	מקום התוכנית (מרחב תכנון מקומי, רשות מקומית)	1.5	
	+	פרטי בעלי עניין (יזם, מגיש, בעלי קרקע)	1.8	
	+	חתימות (יזם, מגיש ועורך התוכנית)	8.2	

(1) עפ"י תקנות התכנון והבניה, תקנה 2 או 3 (תסקירי השפעה על הסביבה) התשי"ג-2003.  
 הערה: הבדיקה אינה נדרשת בתוכנית של תוספת בניה לגובה בלבד למבנה קיים ללא שינוי ייעוד.

לא	כן	נושא	סעיף בנוהל	תחום הבדיקה
	+	האם מולאו כל סעיפי התוכנית על פי נוהל מבא"ת (או נרשם "לא רלבנטי")?		הוראות התוכנית
	+	האם קיימים כל מסמכי התוכנית המוזכרים בסעיף 1.7 בנוהל מבא"ת?	1.7	מסמכי התוכנית
	+	האם קיימים נספחי תנועה, בינוי וכו'?		
		אם כן, פרט: _____		
	+	יעודי קרקע לפי טבלאות יעודי הקרקע שבנוהל מבא"ת	6.1 6.2	תשריט התוכנית (3)
	+	קיום טבלת שטחים ובדיקה שסך כל השטחים במצב מאושר ומוצע-זהה	2.2.7	
	+	קיום סימונים (מקרא, חץ צפון, קואורדינטות X, Y ברשת החדשה, קנה מידה, קו כחול שלם וסגור)	2.4.1 2.4.2	
	+	קיום תרשימי סביבה (תרשימי התמצאות כללית ותרשימי הסביבה הקרובה)	2.3.2 2.3.3	
	+	התשריט ערוך על רקע של מפת מדידה מעודכנת לשנה אחרונה, כולל חתימה וחתימת <sup>(4)</sup> .	4.1	
	+	קיום תשריט מצב מאושר	4.3	
	+	קיום תשריט מצב מוצע – בקנה מידה התואם להיקף התוכנית	4.4	
	+	התאמה מלאה בין המקרא לבין התשריט בתשריטי מצב מאושר ומוצע (כל אחד בהתאמה)		
	+	הגדרת קווי בנין מכבישים (סימון בתשריט/ רוזטות וכדומה)		
	+	סימון מרחב תכנון, גבול שיפוט		
	+	קיום נסח רישום מקורי ועדכני של החלקות הקיימות	1.8	איחוד וחלוקה (5)
	+	קיום טבלת הקצאה ואיזון – ערוכה ע"י שמאי מוסמך (בתוכנית איחוד וחלוקה ללא הסכמה) או:	פרק 12	
	+	קיום חתימה של כל בעלי הזכויות בתחום האיחוד והחלוקה (בתוכנית איחוד וחלוקה בהסכמה)		
	+	קיום תצהירים חתומים של עורכי התוכנית	פרק 14	טפסים נוספים (5)
	+	קיום מסמכים המעידים על היות מגיש התוכנית בעל עניין בקרקע	1.8	

(3) מספרי הסעיפים מתייחסים לחלק ב' בנוהל מבא"ת – "הנחיות לעריכת תשריט התוכנית".

(4) יש להתייחס לסעיף 1.5.5 בחלק א' בנוהל מבא"ת.

(5) מספרי הסעיפים מתייחסים לחלק א' בנוהל מבא"ת – "הנחיות לעריכת הוראות התוכנית".



<b>תצהירים</b>
----------------

<b>תצהיר עורך התוכנית</b>
---------------------------

אני החתום מטה יוסף חביב(שם), מספר זהות 056987803

מצהיר בזאת כדלקמן:

1. אני ערכתי את תוכנית מס' גנ/17673 ששמה ביטול דרך גישה (להלן – "התוכנית").
2. אני בעל ידע וניסיון בעריכת תוכניות. בעל הכשרה מקצועית בתחום ארכיטקטורה ובינוני ערים מספר רשיון 36693.

3. אני ערכתי את התוכנית בעצמי ובסיוע יועצים נוספים כמפורט להלן:

**שם היועץ תחום מומחיותו והכשרתו הנושאים בתוכנית שנערכו על ידי/בסיוע יועץ**

א. אדרי' עליזה וייס      אדריכלית מתכנתת      עפ"י רשימה מצורפת

ב. \_\_\_\_\_

ג. \_\_\_\_\_

4. הנני אחראי להכנת כל מסמכי התוכנית (הוראות, תשריט ונספחים) ולכל החומר שנלווה לתוכנית כחומר רקע או כמידע נוסף.
5. הנני מאשר כי לפי מיטב ידיעתי המקצועית, נתוני התוכנית שהגשתי, כמפורט בסעיף 4, נכונים ותואמים את החוק, התקנות, מבנה אחיד לתוכנית והנחיות מוסדות התכנון.
- כמו כן, הנני מאשר כי המסקנות וההמלצות שהגשתי, כאמור, הן נכונות לפי מיטב ידיעתי ושיפוטי.
6. אני מצהיר כי השם דלעיל הוא שמי, החתימה דלמטה היא חתימתי, וכי תוכן תצהירי זה אמת.

\_\_\_\_\_ חתימת המצהיר

\_\_\_\_\_ תאריך

<b>הצהרת המודד</b>
--------------------

מספר התוכנית: \_\_\_\_\_

(בעת המדידה המקורית)

1. הריני מצהיר בזאת כי המפה הטופוגרפית המהווה רקע לתוכנית זו, נמדדה על ידי בתאריך \_\_\_\_\_ בהתאם להוראות החוק והתקנות בעניין.

_____	_____	_____
חתימה	מספר רשיון	שם המודד המוסמך

(בעת עדכון המדידה)

2. הריני מצהיר בזאת כי המפה הטופוגרפית המהווה רקע לתוכנית זו, נבדקה ונמצאה מעודכנת בתאריך \_\_\_\_\_ והכל בהתאם להוראות החוק והתקנות בעניין.

_____	_____	_____
חתימה	מספר רשיון	שם המודד המוסמך


(בתוכניות איחוד וחלוקה)

3. הריני מצהיר בזאת כי פרטי המגרשים המופיעים בטבלת ההקצאה נקבעו על-ידי בתאריך \_\_\_\_\_ בהתאם להוראות החוק והתקנות בעניין.

_____	_____	_____
חתימה	מספר רשיון	שם המודד המוסמך

( בתכנית המבוססת על מיפוי פוטוגרמטרי )

4. הריני מצהיר כי המיפוי הפוטוגרמטרי המהווה רקע לתוכנית זו, נבדק ונמצא מעודכן והוא חתום ע"י מודד מוסמך בתאריך 30.07.08 והכל בהתאם להוראות החוק והתקנות בעניין. תאריך מדידה 21.03.08

  
 חתימה

36693  
 מספר רשיון

יוסף חביב  
 שם

הסבר:

1. סעיף 1 ימולא על ידי המודד המוסמך שערך את המדידה המקורית של המפה הטופוגרפית.
2. סעיף 2 ימולא ככל שנערך עדכון למפה הטופוגרפית, על ידי המודד שערך את העדכון.
3. סעיף 3 ימולא רק עבור תוכניות הכוללות איחוד וחלוקה בהסכמה או שלא בהסכמת הבעלים.
4. סעיף 4 ימולא ע"י מהנדס הועדה במידה והתכנית ערוכה על בסיס מיפוי פוטוגרמטרי

## נספח הליכים סטטוטוריים

יחס בין התוכנית לבין תוכניות מופקדות			
מספר תוכנית מופקדת	סטטוס טיפול בתוכנית	מספר ילקוט פרסומים	תאריך

שימו לב!: טרם אישורה של התוכנית: יש לעדכן את סעיף 1.6 ולכלול בו תוכניות מופקדות שאושרו בינתיים

יחס בין התוכנית לבין התוספות בחוק				
שם התוספת	תחולת התוספת	שם המאשר	מוסד התכנון	תאריך האישור
התוספת הראשונה לעניין קרקע חקלאית ושטחים פתוחים	<ul style="list-style-type: none"> <li>התוספת אינה חלה.</li> </ul>			
התוספת השניה לעניין סביבה חופית	<ul style="list-style-type: none"> <li>התוספת אינה חלה.</li> </ul>			
התוספת הרביעית לעניין שימור מבנים	<ul style="list-style-type: none"> <li>התוספת אינה חלה.</li> </ul>			

אישור לפי סעיף 109 לחוק		
התוכנית נקבעה	תאריך ההחלטה	החלטה
טעונה אישור / לא טעונה אישור		אישור התוכנית/דחיית התוכנית