

חוק התכנון והבניה, התשכ"ה - 1965

הוראות התוכנית

תוכנית מס' גנ/18009

שם תוכנית: **כפר יאנוח - שינוי יעוד קרקע ממגורים למבני ציבור וממבני ציבור למגורים.**

מחוז: **צפון**
 מרחב תכנון מקומי: **מעלה הגליל**
 סוג תוכנית: **תכנית מפורטת**

אישורים

מתן תוקף	הפקדה
<p>התכנון והבניה תשכ"ה 1965 גדרה המקומית לתכנון ובניה מעלה הגליל</p> <p>ונכנית מס' <u>18009/ע</u> הועדה המקומית משיבתה מס' <u>8/2008</u> מיום <u>27.12.08</u> החליטה להמליץ על הפקדת התכנית הנקובה לעיל מהנדס הועדה <u>יושב ראש הועדה</u></p>	
<p>משרד הפנים מחוז הצפון חוק התכנון והבניה תשכ"ה 5- אישור תכנית מס' <u>18009</u> הועדה המחוזית לתכנון ובניה הו' ביום <u>22.1.10</u> לאשר את הת סמיכ"ל לתכנון <u>יו"ר הועדה ה'</u></p>	
<p>תכנית מס' <u>18009</u> תכנית מס' <u>18009.8</u> <u>2.6.10</u></p>	

1. זיהוי וסיווג התוכנית

כפר יאנוח - שינוי יעוד קרקע ממגורים למבני ציבור וממבני ציבור למגורים.

שם התוכנית

1.1 שם התוכנית ומספר התוכנית

יפורסם ברשומות

גנ/18009

מספר התוכנית

3,054 מ"ר.

1.2 שטח התוכנית

מילוי תנאים למתן תוקף

שלב

1.3 מהדורות

1

מספר מהדורה בשלב

12/09

תאריך עדכון המהדורה

תוכנית מפורטת

סוג התוכנית

1.4 סיווג התוכנית

יפורסם ברשומות

ללא איחוד וחלוקה.

סוג איחוד וחלוקה

כן

האם מכילה הוראות של תכנית מפורטת

לא

האם כוללת הוראות לענין תכנון תלת מימדי

ועדה מחוזית

מוסד התכנון המוסמך להפקיד את התוכנית

לא רלבנטי

לפי סעיף⁽¹⁾ בחוק

תוכנית שמכוחה ניתן להוציא היתרים או הרשאות.

היתרים או הרשאות

1.5 מקום התוכנית

1.5.1	נתונים כלליים	מרחב תכנון מקומי	מעלה הגליל
		קואורדינטה X	223.800
		קואורדינטה Y	765.450
1.5.2	תיאור מקום	השטח הבנוי בכפר יאנוח	
1.5.3	רשויות מקומיות בתוכנית	רשות מקומית	מועצה מקומית יאנוח-ג'ת
		התייחסות לתחום הרשות	חלק מתחום הרשות
1.5.4	כתובות שבהן חלה התוכנית	יישוב	כפר יאנוח
		שכונה	שטח בנוי
		רחוב	דרך מס' 41
		מספר בית	-

1.5.5 גושים וחלקות בתוכנית

מספר גוש	סוג גוש	חלק / כל הגוש	מספרי חלקות בשלמותן	מספרי חלקות בחלקן
שטח בנוי	-	-	-	-

הכל על-פי הגבולות המסומנים בתשריט בקו הכחול.

1.5.6 גושים ישנים

מספר גוש	מספר גוש ישן
לא רלבנטי	לא רלבנטי

1.5.7 מגרשים/תאי שטח מתוכניות קודמות שלא נרשמו כחלקות

מספר תוכנית	מספר מגרש/תא שטח
לא רלבנטי	לא רלבנטי

1.5.8 מרחבי תכנון גובלים בתוכנית

לא רלבנטי

1.6 יחס בין התוכנית לבין תוכניות מאושרות קודמות
--

תאריך	מספר ילקוט פרסומים	הערה ליחס	סוג יחס	מספר תכנית מאושרת
27/12/05	5474	שטח בנוי במרקם עירוני	כפיפות	תמ"א 35
		שטח בעל רגישות נופית-סביבתית גבוהה+שטח לשימור משאבי מים		
03/08/07	5696	ישוב כפרי	כפיפות	תמ"מ 9/2
		שטח ללא הגבלות סביבתיות+שטח בעל חדירות גבוהה למשקעים		
27/08/95	4330	תכנית זו גוברת על תכנית ג/5180	שינוי	ג/5180

1.7 מסמכי התוכנית

תאריך האישור	גורם מאשר	עורך המסמך	תאריך עריכת המסמך	מספר גיליונות	מספר עמודים	קני"מ	תחולה	סוג המסמך
	ועדה מחוזית	רודי ברגר אדריכלים	12/2009	לא רלבנטי	20	לא רלבנטי	מחייב	הוראות התכנית
	ועדה מחוזית	רודי ברגר אדריכלים	12/2009	1	לא רלבנטי	1:500	מחייב	תשריט התכנית

כל מסמכי התוכנית מהווים חלק בלתי נפרד ממנה, משלימים זה את זה ויקראו כמקשה אחת. במקרה של סתירה בין סתירה של המסמכים המחייבים לבין עצמם תגברנה ההוראות על המחייבים לבין המנחים יגברו המסמכים המחייבים. במקרה של סתירה בין המסמכים המחייבים לבין המסמכים המחייבים על התשריטים.

1.8 בעלי עניין / בעלי זכויות בקרקע / עורך התוכנית ובעלי מקצוע מטעמו

1.8.1 מגיש התוכנית

גוש / חלקה (י)	דוא"ל	פקס	סולרי	טלפון	כתובת	מס' תאגיד	שם תאגיד/שם רשות מקומית	מספר רישיון	מספר זהות	שם פרטי ומשפחה	מקצוע / תואר
הכל	לא רלבנטי	04-9972025	לא רלבנטי	04-9972025	25145. יאנוח. 1214	לא רלבנטי	לא רלבנטי	לא רלבנטי	059933663	סלמאן עאמר	לא רלבנטי

1.8.2 יזם בפועל

דוא"ל	פקס	סולרי	טלפון	כתובת	מס' תאגיד	שם תאגיד/שם רשות מקומית	מספר רישיון	מספר זהות	שם פרטי ומשפחה	מקצוע / תואר
לא רלבנטי	04-9973335	לא רלבנטי	04-9979072	25145. כפר יאנוח.	לא רלבנטי	לא רלבנטי	לא רלבנטי	לא רלבנטי	לא רלבנטי	לא רלבנטי

1.8.3 בעלי עניין בקרקע

דוא"ל	פקס	סולרי	טלפון	כתובת	מס' תאגיד	שם תאגיד/שם רשות מקומית	מספר זהות	שם פרטי ומשפחה	מקצוע / תואר	בעלים
לא רלבנטי	04-9973335	לא רלבנטי	04-9979072	25145. כפר יאנוח.	לא רלבנטי	לא רלבנטי	לא רלבנטי	לא רלבנטי	לא רלבנטי	לא רלבנטי
לא רלבנטי	לא רלבנטי	לא רלבנטי	077-3220562	ת"ד 1213, יאנוח. 25145.	לא רלבנטי	לא רלבנטי	2092426	עמאר סלמאן עלי עאמר	לא רלבנטי	לא רלבנטי

1.8.4 עורך התוכנית ובעלי מקצוע מטעמו

דוא"ל	פקס	סולרי	טלפון	כתובת	מס' תאגיד	שם תאגיד/שם רשות מקומית	מספר רישיון	מספר זהות	שם פרטי ומשפחה	מקצוע / תואר
rudarch@bezeqint.net	04-8383425	050-5688869	04-8362005	ת"ד 70071, חיפה. 31700.	לא רלבנטי	לא רלבנטי	36069	015463839	רודי ברגר	אדריכל
arefeb@zahav.net.il	04-9572294	054-5581290	04-9572294	כפר סמ"ע.	לא רלבנטי	לא רלבנטי	1228	023105919	אברהים אוניס עארף	מורה מוסמך

1.9 הגדרות בתוכנית

בתוכנית זו יהא לכל מונח מהמונחים המפורטים להלן הפרוש המופיע בצד ההגדרה, אלא אם כן משתמע אחרת מהוראות התוכנית או מהקשר הדברים.

מונח	הגדרת מונח
לא רלבנטי	לא רלבנטי

כל מונח אשר לא הוגדר בתוכנית זו, תהיה נודעת לו המשמעות הנתונה לו בחוק התכנון והבניה התשכ"ה – 1965 (להלן "החוק") או בתקנות שהותקנו מכוחו, וזאת בהיעדר כוונה אחרת משתמעת.

2. מטרת התוכנית ועיקרי הוראותיה**2.1 מטרת התוכנית**

לייעד שטחים למבנים ומוסדות ציבור ולמגורים ב' ולאפשר הסדרת מצבם של מבנה בית העם ושל מבנה מגורים הקיימים בשטח הבנוי של כפר יאנוח.

2.2 עיקרי הוראות התוכנית

שינוי יעוד קרקע מאזור מגורים ב' למבנים ומוסדות ציבור ומשטח לבנייני ציבור למגורים ב'.
 הגדלת אחוזי הבנייה המותרים בשטח לבנייני ציבור מסה"כ 60% ל- 202.5% בתא שטח מס' 100 ול- 144% בתא שטח מס' 101.
 קביעת השימושים המותרים בכל תא שטח.
 קביעת זכויות והוראות בניה.

2.3 נתונים כמותיים עיקריים בתוכנית

סה"כ שטח התוכנית - דונם	3.054
-------------------------	-------

הערות	סה"כ מוצע בתוכנית		שינוי (+/-) למצב המאושר	מצב מאושר	ערך	סוג נתון כמותי
	מתארי	מפורט				
בתא שטח 100	לא רלבנטי	1,117 מ"ר	1,055 מ"ר +	586 מ"ר *	מ"ר	מבנים ומוסדות ציבור
בתא שטח 101		524 מ"ר				
-	לא רלבנטי	*	0	*	מ"ר	מגורים ב'
-	לא רלבנטי	*	0	*	מס' יח"ד	

* עפ"י תכנית מס' ג/5180 התקפה.

3. טבלת יעודי קרקע ותאי שטח בתוכנית

תאי שטח כפופים		תאי שטח	יעוד
רדיוס מגן	אתר עתיקות		
לא רלבנטי	101, 100	101, 100	מבנים ומוסדות ציבור
לא רלבנטי	200	200	מגורים ב'
לא רלבנטי	301, 300	301, 300	דרך מאושרת

על אף האמור בסעיף 1.7 - במקרה של סתירה בין היעוד או הסימון של תאי השטח בתשריט לבין המפורט בטבלה זו - יגבר התשריט על ההוראות בטבלה זו.

4. יעודי קרקע ושימושים

4.1	שם ייעוד: מבנים ומוסדות ציבור
4.1.1	שימושים
.א.	מוסדות בריאות, דת ותרבות. מועדונים, מוסדות נוער וילדים, גני ילדים ופעוטונים, מתקני ספורט, מבני ומתקני תשתית, חניה.
.ב.	מותר לכלול בבניין אחד מספר שימושים מהמפורטים לעיל, במידה ואין הם מהווים מטרד אחד לשני לדעת הועדה המקומית.
4.1.2	הוראות
.א.	היתרי בניה יוצאו על פי תכנית בינוי שתאושר לכל תא שטח ע"י הועדה המקומית.

4.2	שם ייעוד: מגורים ב'
4.2.1	שימושים
.א.	עפ"י תכנית מס' ג/5180 התקפה.
4.2.2	הוראות
.א.	עיצוב אדריכלי מחסנים ביתיים וחניות רכב מקורות יוכלו להבנות כחלק ממבני המגורים, או במבנה נפרד או בשניהם. עיצובם האדריכלי וחומרי הבניה ישתלבו ולא יפלו ברמתם מאלה של מבני המגורים. תותר הקמתן של חניות רכב מקורות בקו בנין קדמי = 0 מ', בתנאי שמיקומן לא יפריע להצבת ארונות ומחברי תשתיות בחזית הקדמית של המגרש. בהסכמת שני בעלי מגרשים סמוכים, בעלי גבול צדדי משותף, תתאפשר הקמתם של מחסנים ביתיים וחניות רכב מקורות בקו בנין צדדי = 0 מ', בתנאי שלא יפתחו פתחים לכיוון המגרש השכן ושהגג יתנקז לכיוון המגרש של המבקש. צפיפות הבניה תהיה 5 יחידות דיור לדונם.
.ב.	הוראות פיתוח יחד עם הגשת הבקשה להיתר, על המבקש להגיש תכנית בינוי בקנה מידה 1:250 לכל המגרש, אשר תראה מיקום של מבנים קיימים, מבנים מוצעים ומבנים העתידיים לקום בהתאם להוראות תכנית זו, אשר טרם הוגשה לגביהם בקשה להיתר בניה. בתכנית המגרש יסומנו שטחי גינון וחניה, כניסות למערכות תשתית, מיקום ופירוט שילוט, תאורה וגידור. עבודות הפיתוח ייעשו אך ורק בתחום המגרש ועל פי תנאי ההיתר. לא יותר שפך קרקע מכל סוג שהוא בכל תחומי התכנית. כל פינוי עודפי עפר יהיה בתיאום עם מהנדס הועדה המקומית ובאישורו.

4.3	שם ייעוד: דרך מאושרת
4.3.1	שימושים
.א.	מדרכות, שדרות, כבישים, מעברים להולכי רגל, לעגלות, לאופניים, נטיעות ציבוריות ומעבר תשתיות הנדסיות.
4.3.2	הוראות
.א.	אסורה כל בניה, פרט לריהוט רחוב וסככות צל בתחנות הסעת תלמידים ואוטובוסים.

5. טבלת זכויות והוראות בניה - מצב מוצע

אחורי	ציד-י שמאלי	ציד-י ימני	קווי בניה (מטר)	מספר קומות		גובה מבנה (מטר)	צפיפות לדונם (יח"ד/נטו)	מספר יח"ד	תכנית משטח (%)	אחוזי בניה כוללים (%)	שטחי בניה מ"ר		שטח למעל לכניסה הקובעת	גודל מגרש (מ"ר)	מס' תא שטח	יעוד
				מתחת לכניסה הקובעת	סה"כ						מתחת לכניסה הקובעת					
											שרות	עיקרי				
(2)	(2)	(2)	(3)(2)	(1)	3	12.0	-	-	80	202.5	1,847	730	912	100	מבנים ומוסדות ציבור	
					2											(2)
(4)	(4)	(4)	(4)	(4)	(4)	(4)	(4)	(4)	(4)	(4)	(4)	(4)	769	200	מגורים ב'	

(1) ועדה מקומית רשאית לנייד אחוזי בנייה ממעל למפלס הכניסה אל מתחת למפלס הכניסה בכבד ובתנאי שהסה"כ נשמר.
 (2) על פי התשריט.
 (3) בתא שטח 100, קו הבניין מתייחס לקומת הקרקע ולקומה א', וקו הבניין העילי מתייחס לקומה ב'.
 (4) בהתאם לתכנית מאושרת 5180/2.

6. הוראות נוספות**6.1. ביוב**

תנאי לקבלת היתר בניה, יהיה חיבור למערכת הביוב של הישוב, באישור מהנדס הועדה המקומית ובהתאם לתוכנית ביוב מאושרת ע"י משרד הבריאות והגורמים המוסמכים לכך.

6.2. ניקוז

תנאי לקבלת היתר בניה, יהיה הבטחת ניקוז כל השטח בתחום התוכנית, באישור מהנדס הועדה המקומית ובאישור רשות הניקוז האזורית.

6.3. אספקת מים

אספקת מים תהיה מרשת המים המקומית. החיבור לרשת יהיה בתאום ובאישור משרד הבריאות ובאישור מהנדס הועדה המקומית.

6.4. סידורי תברואה

סידורי סילוק האשפה יהיו לפי הוראות הרשות המקומית. לא יינתן היתר בניה בשטח תוכנית אלא לאחר שיובטח מקום לפחי האשפה בשטח המגרש ויסומן בהיתר הבניה. לא יינתן היתר בניה אלא לאחר התחייבות היזם לפינוי פסולת הבניה ופינוי עודפי עפר לאתר מוסדר.

6.5. הוראות בנושא חשמל

א. תנאי למתן היתר בניה יהיה - תיאום עם חברת החשמל בדבר תכנון והקמת חדר שנאים /או חדר מיתוג, פרטי קווי חשמל עיליים ותת קרקעיים, והנחיות לגבי מרחקי בנייה ומגבלות שימוש מקווי חשמל עיליים ותת קרקעיים קיימים ומתוכננים.

ב. תחנות השנאה :

1. מיקום תחנות השנאה ייעשה בתיאום עם חברת החשמל.
2. בתכנון לאזור מגורים חדש ימוקמו תחנות השנאה, ככל האפשר, בשטחים ציבוריים או המיועדים למתקנים הנדסיים.
3. על אף האמור בסעיף ב'1 ניתן יהיה בשל אילוצים טכניים או תכנוניים למקם את תחנות השנאה במרווחים שבין קווי בניין לגבול מגרש, או על עמודי חשמל או משולב במבני המגורים.

ג. איסור בניה מתחת ובקרבת קווי חשמל:

לא יינתן היתר בנייה לשימושים כגון מגורים, מסחר, תעשייה ומלאכה, תיירות ומבני ציבור, בקרבת מתקני חשמל קיימים או מאושרים, אלא במרחקים המפורטים להלן:

מציר הקו	מהתיל הקיצונו/ מהכבל/ מהמתקן	
-	3 מ'	א. קו חשמל מתח נמוך - תיל חשוף
-	2 מ'	ב. קו חשמל מתח נמוך - תיל מבודד
-	5 מ'	ג. קו חשמל מתח גבוה עד 33 ק"ו - תיל חשוף או מצופה
-	2 מ'	ד. קו חשמל מתח גבוה עד 33 ק"ו - כבל אוירי מבודד (כא"מ)
20 מ'	-	ה. קו חשמל מתח עליון 110 - 160 ק"ו
35 מ'	-	ו. קו חשמל מתח על - עליון 400 ק"ו
-	0.5 מ'	ז. כבלי חשמל מתח נמוך
-	3 מ'	ח. כבלי חשמל מתח גבוה
-	בתיאום עם חברת החשמל	ט. כבלי חשמל מתח עליון
-	1 מ'	י. ארון רשת
-	3 מ'	יא. שנאי על עמוד

על אף האמור לעיל תתאפשר הקמתם של מבנים ו/או מתקני חשמל במרחקים הקטנים מהנקוב לעיל ובלבד שבוצע תיאום עם חברת החשמל לגבי מרחקי בטיחות מפני התחשמלות ובכפוף לכל דין. להקמת מבני תשתית ייעשה תיאום פרטני בין בעל התשתית לבין חברת החשמל.

בתכנית מתאר המתירה הקמתם של מבנים המכילים חומרים מסוכנים המועדים לדליקה או לפיצוץ תיכלל הוראה הקובעת כי לא יינתן היתר בנייה אלא במרחקי בטיחות שייקבעו בתכנית המתאר בתיאום עם חברת החשמל.

לפני תחילת ביצוע עבודות חפירה או בנייה, יבדוק המבצע את קיומם האפשרי של כבלי חשמל. אין לחפור או לבצע עבודת בנייה כלשהי מעל ובקרבה של פחות מ-3 מ' מכבלי חשמל אלא לאחר קבלת אישור מחברת החשמל.

לא יינתן היתר לחפירה, חציבה או כרייה במרחק הקטן מ-10 מ' מהמסד של עמוד חשמל במתח עליון, על עליון או 3 מ' מהמסד של עמוד חשמל במתח גבוה/ נמוך ולא תבוצע פעולה כזו, אלא לאחר שניתנה לחברת החשמל הזדמנות לחוות דעת על ההיתר המבוקש או הפעולה אותה עומדים לבצע לפי העניין. על אף האמור לעיל, בתחום תכנית מתאר הקובעת רצועה למעבר קווי חשמל ראשיים - קווי מתח על ועל עליון יחולו הוראות תכנית מתאר עבורם. על אף האמור בכל תכנית, כל בנייה או שימוש מבוקשים בקרבת מתקני חשמל יותרו בכפוף למגבלות הקבועות בסעיף זה.

6.6. הוראות חנייה

החניה תהיה בתחום המגרשים בהתאם להוראות תקנות התכנון והבניה (התקנת מקומות חניה תשמ"ג 1983) או לתקנות התקפות במועד הוצאת ההיתר. תנאי למתן היתר בניה יהיה הבטחת מקומות חניה כנדרש בתקנות.

6.7. היטל השבחה

היטל השבחה יוטל ויגבה עפ"י הוראות התוספת השלישית לחוק התכנון והבניה.

6.8. הפקעות

כל השטחים המיועדים לפי תוכנית זו לצורכי ציבור יופקעו עפ"י סעיפים 188, 189, 190 בפרק ח' וירשמו על שם הרשות המקומית עפ"י סעיף 26 לחוק התכנון והבניה.

6.9. חלוקה ורישום

תוכנית זו כוללת הוראות לחלוקה חדשה למגרשים בהתאם למצוין בתשריט. חלוקה חדשה לפי הוראות תוכנית זו, עפ"י סעיף 143, תאושר ע"י הועדה המקומית באמצעות תשריט חלוקה לצורכי רישום.

תוך 8 חודשים מיום תחילת תקפה של התוכנית הכוללת חלוקה חדשה, יש להעביר למוסד התכנון שאישר תוכנית זו, תשריט חלוקה לצורכי רישום וזאת בהתאם להוראות סעיף 125 חוק התכנון והבניה.

6.10. פיקוד העורף

לא יוצא היתר בניה למבנה בשטח התוכנית אלא אם כן כלול בו מקלט או ממ"ד בהתאם לתקנות ההתגוננות האזרחית.

6.11. שירותי כבאות

קבלת התחייבות ממבקשי ההיתר לביצוע דרישות שירותי הכבאות ולשביעות רצונם, תהווה תנאי להוצאת היתר בניה.

6.12. תנאים לביצוע התכנית

תנאי למתן היתר מכוח תוכנית זו, כולל עבודות עפר ופריצת דרכים, יהיה אישור תכניות כוללות לדרכים, מים, ניקוז וחשמל ע"י הרשויות המוסמכות לכך.

6.13. הוראות בנושא עתיקות

- א. כל עבודה בתחום השטח המוגדר כעתיקות, תתואם ותבוצע רק לאחר קבלת אישור מנהל רשות העתיקות כמתחייב ובכפוף להוראות חוק העתיקות התשל"ח-1978. במידה ויידרש ע"י רשות העתיקות ביצוע של חפירות הצלה, יבצען היזם על פי תנאי רשות העתיקות.
- ב. במידה ויתגלו עתיקות המצדיקות שימור בהתאם להוראות חוק העתיקות התשל"ח-1978 וחוק רשות העתיקות התשמ"ט-1989, ייעשו על ידי היזם כל הפעולות המתבקשות מהצורך לשמר את העתיקות.
- ג. היה והעתיקות יצריכו שינוי בתוכנית הבניה, תהיה הועדה המקומית רשאית להתיר שינויים בתוכנית הבניה בלבד שלא יתווספו עקב שינויים אלה זכויות בניה או תוספות שמשמעותן פגיעה בקרקע.
- ד. אין רשות העתיקות מתחייבת לשחרר את השטח או חלקו גם לאחר בדיקה/חפירה, זאת במידה ויתגלו בשטח עתיקות ייחודיות ואין פירוש הדבר ביטול חוק העתיקות לגביהן אלא הסכמה עקרונית בלבד.

6.14. שימור וניצול מי נגר עילי

התכנית תבטיח את רמת חדירות המשקעים וניצול מושכל של נגר עילי משטחים בנויים. העברת מי הנגר העילי מתחומי המגרשים לשטחים פתוחים או למתקני החדרה סמוכים תטופל באמצעים המגבירים את החדרת והעשרת מי התהום ובאמצעי השהיית נגר, כגון: חיבור מרזבי גגות למתקני החדרה מקומיים, חומרי סלילה נקבוביים וחדירים, מניעת רצף שטחים אטימים וכד'.
תכנון השטחים הפתוחים בתחום התכנית יבטיח קליטה, השהייה והחדרה של מי נגר עילי באמצעות שטחי חלחול ישירים, או מתקני החדרה.
השטחים הקולטים את מי הנגר העילי יהיו נמוכים מסביבתם.
בתכנון של דרכים וחניות ישולבו רצועות של שטחים מגוננים סופגי מים וחדירים.

6.15. מבנים קיימים

מבנים קיימים הם מבנים הבנויים כחוק, מכוח תוכנית מאושרת הקודמת לתוכנית זו ומבנים הקיימים מלפני שנת 1965.
על מבנים אלו חלות ההוראות הבאות:
א. על מבנה קיים שאינו חודר לתחום הדרך ו/או לתחום שטחים ציבוריים, רשאית הועדה המקומית לאשר תוספת בניה מכוח תוכנית זו לפי קו המתאר של הבניין הקיים. כל תוספת המשנה קו מתאר זה תבנה לפי קווי הבניין הקבועים בתוכנית זו.
ב. מעמדם של מבנים קיימים החורגים מהוראות תוכנית זו ואינם מסומנים להריסה יוגדר כמעמד של מבנים חורגים בהתאם להוראות פרק ז' לחוק התכנון והבניה.




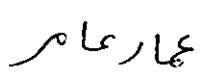

7. ביצוע התוכנית**7.1. שלבי ביצוע**

מס' שלב	תאור שלב	התנייה
לא רלבנטי	לא רלבנטי	לא רלבנטי

7.2. מימוש התוכנית

זמן משוער לביצוע תכנית זו יהא 15 שנים מיום אישורה.

8. חתימות

תאריך	חתימה	שם ומס' תאגיד / רשות מקומית	מספר זהות	שם פרטי ומשפחה	מגיש התוכנית
15.12.09		לא רלבנטי	059933663	סלמאן עאמר	
23.12.09		המועצה המקומית יאנוח-גית	לא רלבנטי	לא רלבנטי	יזם בפועל (אם רלבנטי)
23.12.09		המועצה המקומית יאנוח-גית	לא רלבנטי	לא רלבנטי	בעלי עניין בקרקע
10/12/09		לא רלבנטי	2092426	עמאר סלמאן עלי עאמר	
2/12/09		לא רלבנטי	015463839	רודי ברגר	עורך התכנית

13. רשימת תיוג - טופס נלווה למילוי על ידי עורך התוכנית

1. יש לסמן ✓ במקום המתאים.
 2. יש לוודא כי ניתנה התייחסות לכל השאלות/ הסעיפים המופיעים בטופס.

לא	כן	נושא	סעיף בנוהל	תחום הבדיקה
<input checked="" type="checkbox"/>		האם התוכנית חייבת בתסקיר השפעה על הסביבה? ⁽¹⁾		כללי
<input checked="" type="checkbox"/>		האם התוכנית גובלת במחוז שכן?		
		אם כן, פרט: _____		
<input checked="" type="checkbox"/>		האם התוכנית גובלת במרחב תכנון מקומי שכן?		
		אם כן, פרט: _____		
<input checked="" type="checkbox"/>		האם נדרשת הודעת הפקדה לגופים ציבוריים?		
		אם כן, פרט: _____		
		האם התוכנית כוללת או משנה הוראות בדבר:		
<input checked="" type="checkbox"/>		• שמירה על בניינים או אתרים בעלי חשיבות היסטורית או ארכיאולוגית		
<input checked="" type="checkbox"/>		• שמירת מקומות קדושים		
<input checked="" type="checkbox"/>		• בתי קברות		
<input checked="" type="checkbox"/>		האם נדרשת הודעת הפקדה מיוחדת לתוכניות הנוגעות לטיסה?		
<input checked="" type="checkbox"/>		האם נבדקה התוכנית בדיקה 'פרה-רולית' (מול לשכת התכנון המחוזית/ מינהל התכנון)?		רדיוסי מגן (2)
<input checked="" type="checkbox"/>		האם נמצאה התוכנית חודרת לתחום?		
<input checked="" type="checkbox"/>		האם בוצעה בדיקה מלאה לחדירת התוכנית לתחום רדיוסי מגן מול משרד הבריאות?		
<input checked="" type="checkbox"/>		האם נמצא כי התוכנית חודרת לתחום?		
	<input checked="" type="checkbox"/>	מספר התוכנית		התאמה בין התשריט להוראות התוכנית
	<input checked="" type="checkbox"/>	שם התוכנית	1.1	
	<input checked="" type="checkbox"/>	מחוז		
	<input checked="" type="checkbox"/>	סיווג (סוג, סמכות ואופי התוכנית)	1.4	
	<input checked="" type="checkbox"/>	מקום התוכנית (מרחב תכנון מקומי, רשות מקומית)	1.5	
	<input checked="" type="checkbox"/>	פרטי בעלי עניין (יזם, מגיש, בעלי קרקע)	1.8	

עפ"י תקנות התכנון והבניה, תקנה 2 או 3 (תסקירי השפעה על הסביבה) התשי"ג-2003.
 הערה: הבדיקה אינה נדרשת בתוכנית של תוספת בניה לגובה בלבד למבנה קיים ללא שינוי ייעוד.

תחום הבדיקה	סעיף בנוהל	נושא	כן	לא
	8.2	חתימות (יזם, מגיש ועורך התוכנית)	V	

תחום הבדיקה	סעיף בנוהל	נושא	כן	לא
הוראות התוכנית		האם מולאו כל סעיפי התוכנית על פי נוהל מבא"ת (או נרשם "לא רלבנטי")?	V	
מסמכי התוכנית	1.7	האם קיימים כל מסמכי התוכנית המוזכרים בסעיף 1.7 בנוהל מבא"ת?	V	
		האם קיימים נספחי תנועה, בניוי וכו'?	V	
		אם כן, פרט: _____		
תשריט התוכנית (3)	6.1, 6.2	יעודי קרקע לפי טבלאות יעודי הקרקע שבנוהל מבא"ת	V	
	2.2.7	קיום טבלת שטחים ובדיקה שסך כל השטחים במצב מאושר ומוצע-זהה	V	
	2.4.1, 2.4.2	קיום סימונים (מקרא, חץ צפון, קואורדינטות X, Y ברשת החדשה, קנה מידה, קו כחול שלם וסגור)	V	
	2.3.2, 2.3.3	קיום תרשימי סביבה (תרשים התמצאות כללית ותרשים הסביבה הקרובה)	V	
	4.1	התשריט ערוך על רקע של מפת מדידה מעודכנת לשנה אחרונה, כולל חתימה וחותמת ⁽⁴⁾ .	V	
	4.3	קיום תשריט מצב מאושר	V	
	4.4	קיום תשריט מצב מוצע – בקנה מידה התואם להיקף התוכנית	V	
		התאמה מלאה בין המקרא לבין התשריט בתשריטי מצב מאושר ומוצע (כל אחד בהתאמה)	V	
		הגדרת קווי בנין מכבישים (סימון בתשריט רוזטות וכדומה)	V	
		סימון מרחב תכנון, גבול שיפוט	V	
איחוד וחלוקה (5)	1.8	קיום נסח רישום מקורי ועדכני של החלקות הקיימות	V	
	פרק 12	קיום טבלת הקצאה ואיזון – ערוכה ע"י שמאי מוסמך (בתוכנית איחוד וחלוקה ללא הסכמה) או: קיום חתימה של כל בעלי הזכויות בתחום האיחוד והחלוקה (בתוכנית איחוד וחלוקה בהסכמה)	V	
טפסים נוספים (5)	פרק 14	קיום תצהירים חתומים של עורכי התוכנית	V	
	1.8	קיום מסמכים המעידים על היות מגיש התוכנית בעל עניין בקרקע	V	

(3) מספרי הסעיפים מתייחסים לחלק ב' בנוהל מבא"ת – "הנחיות לעריכת תשריט התוכנית".

(4) יש להתייחס לסעיף 1.5.5 בחלק א' בנוהל מבא"ת.

(5) מספרי הסעיפים מתייחסים לחלק א' בנוהל מבא"ת – "הנחיות לעריכת הוראות התוכנית".

14. תצהירים**תצהיר עורך התוכנית**

אני החתום מטה רודי ברגר (שם), מספר זהות 015463839, מצהיר בזאת כדלקמן:

1. אני ערכתי את תוכנית מס' גנ/18009 ששמה כפר יאנוח - שינוי יעוד קרקע ממגורים למבני ציבור וממבני ציבור למגורים (להלן - "התוכנית").
2. אני בעל ידע וניסיון בעריכת תוכניות. בעל הכשרה מקצועית בתחום ארכיטקטורה מספר רשיון 36069.
3. אני ערכתי את התוכנית בעצמי ובסיוע יועצים נוספים כמפורט להלן:
שם היועץ תחום מומחיותו והכשרתו הנושאים בתוכנית שנערכו על ידי/בסיוע יועץ
 - א. לא רלבנטי
 - ב. לא רלבנטי
 - ג. לא רלבנטי
4. הנני אחראי להכנת כל מסמכי התוכנית (הוראות, תשריט ונספחים) ולכל החומר שנלווה לתוכנית כחומר רקע או כמידע נוסף.
5. הנני מאשר כי לפי מיטב ידיעתי המקצועית, נתוני התוכנית שהגשתי, כמפורט בסעיף 4, נכונים ותואמים את החוק, התקנות, מבנה אחיד לתוכנית והנחיות מוסדות התכנון.
- כמו כן, הנני מאשר כי המסקנות וההמלצות שהגשתי, כאמור, הן נכונות לפי מיטב ידיעתי ושיפוטי.
6. אני מצהיר כי השם דלעיל הוא שמי, החתימה דלמטה היא חתימתי, וכי תוכן תצהירי זה אמת.

רודי ברגר
אדריכל תכנון

חתימת המצהיר

2/12/09

תאריך

תצהיר בעל מקצוע שהשתף בעריכת תוכנית
--

אני החתום מטה לא רלבנטי (שם), מספר זהות לא רלבנטי,

מצהיר בזאת בכתב כדלקמן:

1. אני השתתפתי בעריכתה של תוכנית מס' לא רלבנטי ששמה לא רלבנטי (להלן – ה"תוכנית").
2. אני מומחה לתחום לא רלבנטי ויש בידי תעודה מטעם לא רלבנטי (הגוף המוסמך לרישוי בעלי המקצוע בתחום זה) שמספרה הוא לא רלבנטי או לחילופין (מחק את המיותר):
אני מומחה בתחום לא רלבנטי שלא חלה לגבינו חובת רישוי.
3. אני השתתפתי בעריכת / ערכתי את הנושאים לא רלבנטי בתוכנית.
4. אני בעל המומחיות וההכשרה המתאימה לחוות את דעתי המקצועית בנושאים המפורטים בסעיף 3 לעיל והנאמר בתוכנית בנושא משקף את חוות דעתי המקצועית.
5. הנני אחראי לתוכן הפרקים/נושאים בתוכנית אותם ערכתי ושהשתתפתי בעריכתם.
6. אני מצהיר כי השם דלעיל הוא שמי, החתימה דלמטה היא חתימתי, וכי תוכן תצהירי זה אמת.

לא רלבנטי
חתימת המצהיר

לא רלבנטי
תאריך

הצהרת המודד

מספר התוכנית : גנ/18009

(בעת המדידה המקורית)

1. הריני מצהיר בזאת כי המפה הטופוגרפית המהווה רקע לתוכנית זו, נמדדה על ידי בתאריך 12.12.09 בהתאם להוראות החוק והתקנות בעניין.

עארף אברהים
מודד מוסמך
ר.נ. 1228



xxxx
חתימה

1228
מספר רשיון

אברהים אניס עארף
שם המודד המוסמך

(בעת עדכון המדידה)

2. הריני מצהיר בזאת כי המפה הטופוגרפית המהווה רקע לתוכנית זו, נבדקה ונמצאה מעודכנת בתאריך _____ והכל בהתאם להוראות החוק והתקנות בעניין.

חתימה

מספר רשיון

שם המודד המוסמך

(בתוכניות איחוד וחלוקה)

3. הריני מצהיר בזאת כי פרטי המגרשים המופיעים בטבלת ההקצאה נקבעו על-ידי בתאריך _____ בהתאם להוראות החוק והתקנות בנעניין.

חתימה

מספר רשיון

שם המודד המוסמך

הסבר :

1. סעיף 1 ימולא על ידי המודד המוסמך שערך את המדידה המקורית של המפה הטופוגרפית.
2. סעיף 2 ימולא ככל שנערך עדכון למפה הטופוגרפית, על ידי המודד שערך את העדכון.
3. סעיף 3 ימולא רק עבור תוכניות הכוללות איחוד וחלוקה בהסכמה או שלא בהסכמת הבעלים.

נספח הליכים סטטוטוריים

יחס בין התוכנית לבין תוכניות מופקדות			
מספר תוכנית מופקדת	סטטוס טיפול בתוכנית	מספר ילקוט פרסומים	תאריך
לא רלבנטי	לא רלבנטי	לא רלבנטי	לא רלבנטי

שימו לב!: טרם אישורה של התוכנית: יש לעדכן את סעיף 1.6 ולכלול בו תוכניות מופקדות שאושרו בינתיים

יחס בין התוכנית לבין התוספות בחוק			
שם התוספת	תחולת התוספת	שם מוסד התכנון המאשר	תאריך האישור
התוספת הראשונה לעניין קרקע חקלאית ושטחים פתוחים	התוספת חלה.	מועצה ארצית	1968
התוספת השניה לעניין סביבה חופית	התוספת אינה חלה.	לא רלבנטי	לא רלבנטי
התוספת הרביעית לעניין שימור מבנים	התוספת אינה חלה.	לא רלבנטי	לא רלבנטי

אישור לפי סעיף 109 לחוק		
התוכנית נקבעה	תאריך ההחלטה	החלטה
טעונה אישור / לא טעונה אישור		אישור התוכנית/דחיית התוכנית

ערר על התוכנית			
שם ועדת הערר	מספר הערר	החלטת ועדת הערר	תאריך האישור
ועדת ערר מחוזית- לפי סעיף 12 ג' לחוק.			
ועדת משנה לעררים של הוועדה המחוזית.			
ועדת משנה לעררים של המועצה הארצית.			