

# חוק התכנון והבניה, התשכ"ה – 1965

## הוראות התוכנית

תוכנית מס': גנ/17978

שם תוכנית: תוכנית להגדלת שטחי בניה במגרש מספר 135 – ישוב לבון

משרד הפנים  
מחוז הצפון ועדה מחוזית  
07-07-2010  
נתקבל  
נצרת עילית

מחוז: צפון  
מרחב תכנון מקומי: משגב  
סוג תוכנית: תוכנית מפורטת

אישורים

מתן תוקף	הפקדה
<p>משרד הפנים מחוז הצפון חוק התכנון והבניה תשכ"ה 1965 אישור תכנית מס' 17978... הועדה המחוזית לתכנון ובניה החליטה ביום 10.3.10... לאשר את התכנית</p> <p>יוסף ברוך יו"ר הוועדה המחוזית</p> <p>סמנכ"ל לתכנון</p>	
<p>הודעה על אישור תכנית מס' 17978 פורסמה בלבקיה הפרחומים מס' ... מיום ...</p>	

## דברי הסבר לתוכנית

הגדלת שטחי בניה בגוש 18809 ; ח"ח 6 ; מגרש 135 – ישוב לבון.

דף ההסבר מהווה רקע לתוכנית ואינו חלק ממסמכיה הסטטוטוריים.

**1. זיהוי וסיווג התוכנית**

תוכנית להגדלת שטחי בניה במגרש מספר 135 –  
ישוב לבון

שם התוכנית

**1.1 שם התוכנית  
ומספר התוכנית**

יפורסם  
ברשומות

גנ/17978

מספר התוכנית

1.858 דונם

**1.2 שטח התוכנית**

מתן תוקף

שלב

**1.3 מהדורות**

1

מספר מהדורה בשלב

11.5.2010

תאריך עדכון המהדורה

תוכנית מפורטת נקודתית

סוג התוכנית

**1.4 סיווג התוכנית**

יפורסם  
ברשומות

כן

האם מכילה הוראות  
של תכנית מפורטת  
מוסד התכנון המוסמך  
להפקיד את התוכנית  
לפי סעיף בחוק

ועדה מחוזית

תוכנית שמכוחה ניתן להוציא היתרים או  
הרשאות.

היתרים או הרשאות

ללא איחוד וחלוקה

סוג איחוד  
וחלוקה

לא

האם כוללת הוראות  
לענין תכנון תלת מימדי

**1.5 מקום התוכנית**

1.5.1	נתונים כלליים	מרחב תכנון מקומי	משגב
		קואורדינטה X	227/225
		קואורדינטה Y	761/000
1.5.2	תיאור מקום	גוש 18809 ; ח"ח 6 ; מגרש 135 – ישוב לבון	
1.5.3	רשויות מקומיות בתוכנית	רשות מקומית	ישוב לבון
1.5.4	כתובות שבהן חלה התוכנית	התייחסות לתחום הרשות	חלק מתחום הרשות
		יישוב	ישוב לבון
		שכונה	
		רחוב	
		מספר בית	

**1.5.5 גושים וחלקות בתוכנית**

מספר גוש	סוג גוש	חלק / כל הגוש	מספרי חלקות בשלמותן	מספרי חלקות בחלקן
18809	מוסדר	חלק מהגוש	---	6

הכל על-פי הגבולות המסומנים בתשריט בקו הכחול.

**1.5.6 גושים ישנים**

מספר גוש	מספר גוש ישן
לא רלוונטי	לא רלוונטי

**1.5.7 מגרשים/תאי שטח מתוכניות קודמות שלא נרשמו כחלקות**

מספר תוכנית	מספר מגרש/תא שטח
לא רלוונטי	לא רלוונטי

**1.5.8 מרחבי תכנון גובלים בתוכנית**

לא רלוונטי
------------

**1.6 יחס בין התוכנית לבין תוכניות מאושרות קודמות**

מספר תוכנית מאושרת	סוג יחס	הערה ליחס	מספר ילקוט פרסומים	תאריך
ג/במ/146	שינוי	תוכנית זו משנה רק את המפורט בתוכנית זו וכל יתר ההוראות בתוכנית מספר ג/במ/146 המאושרת ממשיכות לחול.	4136	15/11/1993
מש/מק/2/146	שינוי	תוכנית זו משנה רק את המפורט בתוכנית זו וכל יתר ההוראות בתוכנית מספר מש/מק/2/146 המאושרת ממשיכות לחול.	5037	4/12/2001

## 1.7 מסמכי התוכנית

תאריך האישור	גורם מאשר	עורך המסמך	תאריך עריכת המסמך	מספר גיליונות	מספר עמודים	קני"מ	תחולה	סוג המסמך
	ועדה מחוזית	גדי כורם	11.5.2010		18		מחייב	הוראות התוכנית
	ועדה מחוזית	גדי כורם	11.5.2010	1		1:250	מחייב	תשריט התוכנית

כל מסמכי התוכנית מהווים חלק בלתי נפרד ממנה, משלימים זה את זה ויקראו כמקשה אחת. במקרה של סתירה בין המסמכים המחייבים לבין המסמכים המגבירה על התשריטים יגברו המסמכים המחייבים. במקרה של סתירה בין המסמכים המחייבים לבין עצמם תגברנה ההוראות על התשריטים.

**1.8 בעלי עניין / בעלי זכויות בקרקע / עורך התוכנית ובעלי מקצוע מטעמו**

**1.8.1 מגיש התוכנית**

גוש / חלקה	דוא"ל	פקס	סלולרי	טלפון	כתובת	מס' תאגיד	מס' תאגיד / שם רשות מקומית	מספר רישיון	מספר זהות	מספר זהות ומשפחה	שם פרטי ומשפחה	שם פרטי ומשפחה	תואר
	gidico@zahav.net.il	04-9873264	050-7239682	04-9873263	ת.ד. 44 בניין נוף, מגדל תפן			21242	052115128				אדריכל

**1.8.2 יזם בפועל**

מקצוע / תואר	שם פרטי ומשפחה	מספר זהות	מספר רישיון	שם תאגיד / שם רשות מקומית	מס' תאגיד	כתובת	טלפון	סלולרי	פקס	שם פרטי ומשפחה	מספר זהות	מספר זהות ומשפחה	תואר
						ישוב לבון	04-6990010	052-5818888					

**1.8.3 בעלי עניין בקרקע**

מקצוע / תואר	שם פרטי ומשפחה	מספר זהות	מספר זהות ומשפחה	שם תאגיד / שם רשות מקומית	מס' תאגיד	כתובת	טלפון	סלולרי	פקס	שם פרטי ומשפחה	מספר זהות	מספר זהות ומשפחה	תואר
						מלון פלאזה, רח' פינת חרמון ת.ד. 580 נצרת עלית 17000	04-6558211		04-6558213				

**1.8.4 עורך התכנית ובעלי מקצוע מטעמו**

מקצוע / תואר	שם פרטי ומשפחה	מספר זהות	מספר רישיון	שם תאגיד / שם רשות מקומית	מס' תאגיד	כתובת	טלפון	סלולרי	פקס	שם פרטי ומשפחה	מספר זהות	מספר זהות ומשפחה	תואר
						ת.ד. 44 בניין נוף, מגדל תפן	04-9873263	050-7239682	04-9873264				
						כפר גית הגלילית	04-9804186		04-9804219				

**1.9 הגדרות בתוכנית**

בתוכנית זו יהא לכל מונח מהמונחים המפורטים להלן הפרוש המופיע בצד ההגדרה, אלא אם כן משתמע אחרת מהוראות התוכנית או מהקשר הדברים.

מונח	הגדרת מונח
לא רלוונטי	

כל מונח אשר לא הוגדר בתוכנית זו, תהיה נודעת לו המשמעות הנתונה לו בחוק התכנון והבניה התשכ"ה – 1965 (להלן "החוק") או בתקנות שהותקנו מכוחו, וזאת בהיעדר כוונה אחרת משתמעת.

**2. מטרת התוכנית ועיקרי הוראותיה****2.1 מטרת התוכנית**

תוכנית להגדלת שטחי בניה במגרש מספר 135 – ישוב לבון.

**2.2 עיקרי הוראות התוכנית**

הגדלת שטחי בניה המותרים במגרש מספר 135 מ- 250 מ"ר (כולל שטחי שירות) ל- 370 מ"ר (כולל שטחי שירות).

**2.3 נתונים כמותיים עיקריים בתוכנית**

סה"כ שטח התוכנית – דונם	1.858 דונם
-------------------------	------------

הערות	סה"כ מוצע בתוכנית		שינוי (+/-) למצב המאושר	מצב מאושר	ערך	סוג נתון כמותי
	מפורט	מתארי				
---	358.0	---	108.0	250.0 (כולל שטח שרות)	מ"ר	מגורים א'1
---	1	---	ללא שינוי	1	מסי יח"ד	

**3. טבלת יעודי קרקע ותאי שטח בתוכנית**

יעוד	תאי שטח	תאי שטח כפופים
אזור מגורים א'1	001	
דרך מאושרת	002	

על אף האמור בסעיף 1.7 - במקרה של סתירה בין היעוד או הסימון של תאי השטח בתשריט לבין המפורט בטבלה זו - יגבר התשריט על ההוראות בטבלה זו.

#### 4. יעודי קרקע ושימושים

<b>4.1</b>	<b>שם ייעוד: מגורים א'1</b>
<b>4.1.1</b>	<b>שימושים</b>
<b>א.</b>	כל השימושים הם בהתאם לתוכניות מספר ג/במ/146 ו- מש/מק/2/146 המאושרות.
<b>4.1.2</b>	<b>הוראות</b>
<b>א.</b>	גודל יחידת דיור בשטח זה לא יעלה על 370 מ"ר (כולל שטחי שירות). (הכל בהתאם למפורט בטבלה מספר 5 בעמוד מספר 9)
<b>ב.</b>	כל יתר ההוראות הם בהתאם לתוכניות מספר ג/במ/146 ו- מש/מק/2/146 המאושרות.

<b>4.2</b>	<b>שם ייעוד: דרך מאושרת</b>
<b>4.2.1</b>	<b>שימושים</b>
<b>א.</b>	כל השימושים הם בהתאם לתוכניות מספר ג/במ/146 ו- מש/מק/2/146 המאושרות.
<b>4.2.2</b>	<b>הוראות</b>
<b>א.</b>	כל ההוראות הם בהתאם לתוכניות מספר ג/במ/146 ו- מש/מק/2/146 המאושרות.



**5. טבלת זכויות והוראות בניה – מצב מוצע**

אחורי	צנזי- שמאלי	צנזי- ימני	קווי בניה (מטר)		מספר קומות		גובה מבנה (מטר)	תכנית משטח תא (%)	צפיפות לדונם (יח"ד נטו)	מספר יה"ד	אחוזי בניה כוללים (%)	שטחי בניה (מ"ר)				גודל מגרש מזערי (מ"ר)	מס' תא שטח	יעוד	
			קדמי	ימני	מתחת לכניסה הקובעת	מעל לכניסה הקובעת						מתחת לכניסה הקובעת	שטחי בניה סה"כ	שרות	עיקרי				שרות
											25.06%	370.0	12.0	67.0	---	291.0	1476	001	מגורים א"י
לפי תוכניות מספר מב/מ/146-1. מס/מק/2/146 המאושרות.																			
לפי תוכניות מספר מב/מ/146-1. מס/מק/2/146 המאושרות.																			
דרון מאושרת 002																			

\*גובה המבנה ימודד מפני קרקע טבעית / חפורה הנמוכה מבין השניים.

**6. הוראות נוספות**

**6.1 מים**  
 אספקת המים תהיה מרשת המים המקומית. החיבור לרשת יהיה בתאום ובאישור משרד הבריאות ובאישור מהנדס הועדה המקומית.

**6.2 ניקוז**  
 תנאי לקבלת היתר בניה, הבטחת ניקוז כל השטח בתחום התוכנית, באישור מהנדס הועדה המקומית ובאישור רשות הניקוז האזורית.

**6.3 ביוב**  
 תנאי לקבלת היתר בניה, חיבור למערכת הביוב של הישוב, באישור מהנדס הועדה המקומית ובהתאם לתוכנית ביוב מאושרת ע"י משרד הבריאות והגורמים המוסמכים לכך.

**6.4 הוראות בנושא חשמל**

א. תנאי למתן היתר בניה יהיה- תיאום עם חברת החשמל בדבר תכנון והקמת חדר שנאים ו/או חדר מיתוג, פרטי קווי חשמל עיליים ותת קרקעיים, והנחיות לגבי מרחקי בניה ומגבלות שימוש מקווי חשמל עיליים ותת קרקעיים קיימים ומתוכננים.

**ב. תחנת השנאה:**

1. מיקום תחנות ההשנאה יעשה בתאום עם חברת החשמל.
2. בתכנון לאזור מגורים חדש ימוקמו תחנות ההשנאה, ככל האפשר, בשטחים ציבוריים או המיועדים למתקנים הנדסיים.
3. על אף האמור בסעי' ב 1 ניתן יהיה בשל אילוצים טכניים או תכנוניים למקם את תחנות ההשנאה במרווחים שבין קווי בניין לגבול מגרש, או על עמודי חשמל או משולב במבני המגורים.

**ג. איסור בניה בקרבת קווי חשמל:**

לא יינתן היתר בניה לשימושים כגון מגורים, מסחר, תעשייה ומלאכה, תיירות ומבני ציבור, בקרבת מתקני חשמל קיימים או מאושרים, אלא במרחקים המפורטים להלן:

מציר הקו	מהתיל הקיצוני/ מהכבל/ מהמתקן	
	3.0 מטר	א. קו חשמל מתח נמוך – תיל חשוף
	2.0 מטר	ב. קו חשמל מתח נמוך – תיל מבודד
	5.0 מטר	ג. קו חשמל מתח גבוה עד 33 ק"ו – תיל חשוף או מצופה
	2.0 מטר	ד. קו חשמל מתח גבוה עד 33 ק"ו – כבל אורי מבודד (כא"מ)
20.0 מטר	---	ה. קו חשמל מתח עליון 110 – 160 ק"ו
35.0 מטר	---	ו. קו חשמל מתח עליון – עליון 400 ק"ו
	0.5 מטר	ז. כבלי חשמל מתח נמוך
	3.0 מטר	ח. כבלי חשמל מתח גבוה
	בתאום עם חברת חשמל	ט. כבלי חשמל מתח עליון
	1.0 מטר	י. ארון רשת
	3.0 מטר	יא. שנאי על עמוד

על אף האמור לעיל תתאפשר הקמתם של מבנים ו/או מתקני חשמל במרחקים הקטנים מהנקוב לעיל ובלבד שבוצע תאום עם חברת החשמל לגבי מרחקי בטיחות מפני התחשמלות ובכפוף לכל דין. להקמת מבני תשתית יעשה תאום פרטני בין בעל התשתית לבין חברת החשמל. בתוכנית מתאר המתירה הקמתם של מבנים המכילים חומרים מסוכנים המועדים לדליקה או לפיצוץ תיכלל הוראה, הקובעת כי לא יינתן היתר בניה אלא במרחקי בטיחות שייקבעו בתוכנית המתאר בתיאום עם חברת החשמל לפני תחילת ביצוע עבודות חפירה או בניה יבדוק המבצע את קיומם האפשרי של כבלי

חשמל. אין לחפור או לבצע עבודת בניה כלשהי מעל ובקרבה של פחות מ- 3.0 מטר מכבלי חשמל אלא לאחר קבלת אישור מחברת החשמל.  
לא יינתן היתר לחפירה, חציבה או כריה במרחק הקטן מ- 10.0 מטר מהמסד של עמוד חשמל במתח עליון/ על עליון או 3.0 מטר מהמסד של עמוד חשמל במתח גבוה/ נמוך ולא תבוצע פעולה כזו, אלא לאחר שניתנה לחברה הזדמנות לחוות דעה על ההיתר המבוקש או הפעולה אותה עומדים לבצע לפי העניין. על אף האמור לעיל, בתחום תוכנית מתאר הקובעת רצועה למעבר קווי חשמל ראשיים - קווי מתח על ועל עליון יחולו הוראות תוכנית מתאר עבורם. על אף האמור בכל תוכנית, כל בניה או שימוש מבוקשים בקרבת מתקני חשמל יותרו בכפוף למגבלות הקבועות בסעיף זה.

**6.5 אשפה**

סידורי סילוק האשפה יהיו לפי הוראות הרשות המקומית. לא יינתן היתר בניה בשטח תוכנית אלא לאחר שיובטח מקום לפחי האשפה בשטח המגרש ויסומן בהיתר הבניה. לא יינתן היתר בניה אלא לאחר התחייבות היזם לפינוי פסולת הבניה ופינוי עודפי עפר לאתר מוסדר.

**6.6 הפקעות**

כל השטחים המיועדים לפי תוכנית זו לצרכי ציבור יופקעו עפ"י סעיפים 188, 189, 190 בפרק ח' וירשמו על שם הרשות המקומית עפ"י סעיף 26 לחוק התכנון והבניה.

**6.7 היטל השבחה**

היטל השבחה יוטל ויגבה עפ"י הוראות התוספת השלישית לחוק התכנון והבניה.

**6.8 חניה**

החניה תהיה בתחום המגרשים בהתאם להוראות תקנות התכנון והבניה (התקנת מקומות חניה תשמ"ג 1983), או לתקנות התקפות במועד הוצאת ההיתר. תנאי למתן היתר בניה הבטחת מקומות חניה כנדרש בתקנות.

**6.9 הוראות בדבר שימור וניצול מי נגר עילי, השחייתם והחדרתם לתת הקרקע להעשרת מי תהום**

מי הנגר העילי יועברו מתחומי המגרשים והמבנים לשטחים ציבוריים פתוחים או למתקני החדרה סמוכים לצרכי השחייה, החדרה והעשרת מי תהום.





**7. ביצוע התוכנית****7.1 שלבי ביצוע**

מס' שלב	תאור שלב	התנייה

**7.2 מימוש התוכנית**

לא רלוונטי

**8. חתימות**

תאריך	חתימה	שם תאגיד / רשות מקומית	מספר זהות	שם פרטי ומשפחה	
11.5.2010		גידו כורם אדריכלים בע"מ מס' חברה: 511893956	052115128	גידו כורם	מגיש התוכנית
11.5.2010		מנהל מקרקעי ישראל מחוז צפון	024182834	יפרח אילן	יזם בפועל
			321301558	יפרח נדיה	
11.5.2010		מנהל מקרקעי ישראל מחוז צפון			בעל הזכויות בקרקע
11.5.2010		גידו כורם אדריכלים בע"מ מס' חברה: 511893956	052115128	גידו כורם	עורך התכנית

תכנית מס' 51088/06  
נוכח תעשיית גידו כורם אדריכלים בע"מ

אין לנו התנגדות עקרונית לתכנית, בתנאי שזו תהיה מתואמת עם רשויות התכנון הניהיגיות.  
 חתימתנו הינה לצרכי תכנון בלבד, אין בה כדי להקנות כל זכות ליוזם התכנית או לכל בעל עניין אחר בשיטת התכנית כל עוד לא הודעה רשמית ונתתם עלנו הסכם ניהולם בנינו, ואין חתימתנו זו באה בניגודם לחתימת כל בעל זכות בשיטת התכנון ולצד כל רשות נוספת, לפי כל הודעה ונע"מ כל דין.  
 בנינו הסכם ניהולם בודד כי אם נעשה או ייעשה על ידינו הסכם בנין השיטה הכלכלית הניהיגית, בהתאמתו עם התכנית הכלכלית או הודעה בקיום הסכם הניהיג ונע"מ ויתור על זכותנו כבעלי בגלל הפרתו ע"י מי שרכש יאמתנו על פני זכויות כלשהן בשיטה, ואין על כל זכות אחרת העומדת על פני שיטת הסכם כאמור ונע"מ כל דין שכן חתימתנו ניתנת אך ורק בנקודת עובט תכנית.

מינהל מקרקעי ישראל  
מחוז הצפון

תאריך: 7/7/10

## רשימת תיוג – טופס נלווה למילוי על ידי עורך התוכנית

1. יש לסמן ✓ במקום המתאים.  
 2. יש לוודא כי ניתנה התייחסות לכל השאלות/ הסעיפים המופיעים בטופס.  
**שימו לב!** רשימה זו אינה גורעת מהוראות החוק ומתקנות התכנון והבניה.

תחום הבדיקה	סעיף בנוהל	נושא	כן	לא
מסמכי התוכנית	1.7	האם קיימים כל מסמכי התוכנית המוזכרים בסעיף 1.7 בנוהל מבא"ת?	✓	
		האם קיימים נספחי תנועה, בינוי, ניקוז וכו'?	✓	
		אם כן, פרט: <u>נספח בינוי</u>		
הוראות התוכנית		האם מולאו כל סעיפי התוכנית על פי נוהל מבא"ת (או נרשם "לא רלבנטי")?	✓	
תשריט התוכנית <sup>(1)</sup>	6.1, 6.2	יעודי קרקע לפי טבלאות יעודי הקרקע שבנוהל מבא"ת	✓	
	2.2.7	קיום טבלת שטחים ובדיקה שסך כל השטחים במצב מאושר (מוצע-זהה)	✓	
	2.4.1, 2.4.2	קיום סימונים (מקרא, חץ צפון, קואורדינטות X, Y ברשת החדשה, קנה מידה, קו כחול שלם וסגור)	✓	
	2.3.2, 2.3.3	קיום תרשימי סביבה (תרשים התמצאות כללית ותרשים הסביבה הקרובה)	✓	
	4.1	התשריט ערוך על רקע של מפת מדידה מעודכנת לשנה אחרונה, כולל חתימה וחתימת <sup>(2)</sup>	✓	
	4.3	קיום תשריט מצב מאושר	✓	
	4.4	קיום תשריט מצב מוצע – בקנה מידה התואם להיקף התוכנית.	✓	
		התאמה מלאה בין המקרא לבין התשריט בתשריטי מצב מאושר ומוצע (כל אחד בהתאמה)	✓	
		הגדרת קווי בנין מכבישים (סימון בתשריט/ רוזטות וכדומה)	✓	
		סימון מרחב תכנון, גבול שיפוט	✓	
התאמה בין התשריט להוראות התוכנית		מספר התוכנית	✓	
	1.1	שם התוכנית	✓	
		מחוז	✓	
	1.4	סיווג (סוג, סמכות ואופי התוכנית)	✓	
	1.5	מקום התוכנית (מרחב תכנון מקומי, רשות מקומית)	✓	
	1.8	פרטי בעלי עניין (יזם, מגיש, בעלי קרקע)	✓	
	8.2	חתימות (יזם, מגיש ועורך התוכנית)	✓	

<sup>(1)</sup> מספרי הסעיפים מתייחסים לחלק ב' בנוהל מבא"ת – "הנחיות לעריכת תשריט התוכנית.

<sup>(2)</sup> יש להתייחס לסעיף 1.5.5 בחלק א' בנוהל מבא"ת.

לא	כן	נושא	סעיף בנוהל	תחום הבדיקה
✓		האם התוכנית חייבת בתסקיר השפעה על הסביבה? <sup>(3)</sup>		כללי
✓		האם התוכנית גובלת במחוז שכן?		
		אם כן, פרט: _____		
✓		האם התוכנית גובלת במרחב תכנון מקומי שכן?		
		אם כן, פרט: _____		
✓		האם נדרשת הודעת הפקדה לגופים ציבוריים?		
		אם כן, פרט: _____		
		האם התוכנית כוללת או משנה הוראות בדבר:		
✓		• שמירה על בניינים או אתרים בעלי חשיבות היסטורית או ארכיאולוגית		
✓		• שמירת מקומות קדושים		
✓		• בתי קברות		
✓		האם נדרשת הודעת הפקדה מיוחדת לתוכניות הנוגעות לטיסה?		
✓		קיום נסח רישום מקורי ועדכני של החלקות הקיימות	1.8	איחוד וחלוקה (4)
✓		קיום טבלת הקצאה ואיזון – ערוכה ע"י שמאי מוסמך (בתוכנית איחוד וחלוקה ללא הסכמה) או:	פרק 12	
✓		קיום חתימה של כל בעלי הזכויות בתחום האיחוד והחלוקה (בתוכנית איחוד וחלוקה בהסכמה)		
	✓	קיום תצהירים חתומים של עורכי התוכנית	פרק 14	טפסים נוספים (4)
	✓	קיום מסמכים המעידים על היות מגיש התוכנית בעל עניין בקרקע	1.8	
✓		האם נדרשת התוכנית לנספח טיפול בחומרי חפירה ומילוי בהתאם להנחיות מינהל התכנון או מוסד התכנון?		חומרי חפירה ומילוי (5)
✓		במידה וכן, האם צורף לתוכנית נספח טיפול בחומרי חפירה ומילוי?		
✓		האם נבדקה התוכנית בדיקה מיקדמית ('Pre-Ruling') מול לשכת התכנון המחוזית/ מינהל התכנון?		רדיוסי מגן (6)
✓		האם נמצאה התוכנית חודרת לתחום?		
✓		האם בוצעה בדיקה מלאה לחדירת התוכנית לתחום רדיוסי מגן מול משרד הבריאות?		
✓		האם נמצא כי התוכנית חודרת לתחום?		

<sup>(3)</sup> עפ"י תקנות התכנון והבניה, תקנה 2 או 3 (תסקירי השפעה על הסביבה) התשי"ג-2003, או עפ"י החלטת/הנחיית מוסד התכנון.

<sup>(4)</sup> מספרי הסעיפים מתייחסים לחלק א' בנוהל מבא"ת – "הנחיות לעריכת הוראות התוכנית".

<sup>(5)</sup> ראה התייחסות לנושא בפרק 10 בנוהל ובהנחיות האגף לתכנון נושאי מינהל התכנון באתר האינטרנט של משרד הפנים.

<sup>(6)</sup> הערה: הבדיקה אינה נדרשת בתוכנית של תוספת בניה לגובה בלבד למבנה קיים ללא שינוי ייעוד.

<b>תצהירים</b>
----------------

<b>תצהיר עורך התוכנית</b>
---------------------------

אני החתום מטה, אדר' גידי כורם, מספר זהות 52115128, מצהיר בזאת כדלקמן:

1. אני ערכתי את תוכנית מס' ג/17978 ששמה הגדלת שטחי בניה במגרש מספר 135.
2. אני בעל ידע וניסיון בעריכת תוכניות. בעל הכשרה מקצועית בתחום אדריכל מספר רשיון 24212.
3. אני ערכתי את התוכנית בעצמי ובסיוע יועצים נוספים כמפורט להלן:
 

שם היועץ תחום מומחיותו והכשרתו הנושאים בתוכנית שנערכו על ידי/בסיוע יועץ

א. \_\_\_\_\_

ב. \_\_\_\_\_

ג. \_\_\_\_\_
4. הנני אחראי להכנת כל מסמכי התוכנית (הוראות, תשריט ונספחים) ולכל החומר שנלווה לתוכנית כחומר רקע או כמידע נוסף.
5. הנני מאשר כי לפי מיטב ידיעתי המקצועית, נתוני התוכנית שהגשתי, כמפורט בסעיף 4, נכונים ותואמים את החוק, התקנות, מבנה אחיד לתוכנית והנחיות מוסדות התכנון.
- כמו כן, הנני מאשר כי המסקנות וההמלצות שהגשתי, כאמור, הן נכונות לפי מיטב ידיעתי ושיפוטי.
6. אני מצהיר כי השם דלעיל הוא שמי, החתימה דלמטה היא חתימתי, וכי תוכן תצהירי זה אמת.

  
 גידי כורם אדריכלים בע"מ  
 מס' חברה: 456-309-51  
 חתימת המצהיר

11.5.2010  
תאריך

<b>תצהיר בעל מקצוע שהשתתף בעריכת תוכנית</b>
---

אני החתום מטה \_\_\_\_\_ (שם), מספר זהות \_\_\_\_\_,  
מצהיר בזאת בכתב כדלקמן:

1. אני השתתפתי בעריכתה של תוכנית מס' \_\_\_\_\_ ששמה \_\_\_\_\_  
(להלן – ה"תוכנית").
2. אני מומחה לתחום \_\_\_\_\_ ויש בידי תעודה מטעם \_\_\_\_\_  
(הגוף המוסמך לרישוי בעלי המקצוע בתחום זה) שמספרה הוא \_\_\_\_\_  
או לחילופין (מתק את המיותר):  
אני מומחה בתחום \_\_\_\_\_ שלא חלה לגביו חובת רישוי.
3. אני השתתפתי בעריכת / ערכתי את הנושאים \_\_\_\_\_ בתוכנית.
4. אני בעל המומחיות וההכשרה המתאימה לחוות את דעתי המקצועית בנושאים  
המפורטים בסעיף 3 לעיל והנאמר בתוכנית בנושא משקף את חוות דעתי  
המקצועית.
5. הנני אחראי לתוכן הפרקים/נושאים בתוכנית אותם ערכתי ושהשתתפתי בעריכתם.
6. אני מצהיר כי השם דלעיל הוא שמי, החתימה דלמטה היא חתימתי, וכי תוכן  
תצהירי זה אמת.

\_\_\_\_\_ חתימת המצהיר

\_\_\_\_\_ תאריך



<b>הצהרת המודד</b>
--------------------

מספר התוכנית: גנ/17978

(בעת המדידה המקורית)

1. הריני מצהיר בזאת כי המפה הטופוגרפית המהווה רקע לתוכנית זו, נמדדה על ידי בתאריך 4/10 בהתאם להוראות החוק והתקנות בעניין.

~~ביבאר מוהנא סלאמה  
מهندس מד דגם תוכנית מוסמך  
רשיון מס' 771 סל 4111~~  
חתימה

771  
מספר רשיון

מוהנא ביבאר סלאמה  
שם המודד המוסמך

(בעת עדכון המדידה)

2. הריני מצהיר בזאת כי המפה הטופוגרפית המהווה רקע לתוכנית זו, נבדקה ונמצאה מעודכנת בתאריך \_\_\_\_\_ והכל בהתאם להוראות החוק והתקנות בעניין.

\_\_\_\_\_  
חתימה

\_\_\_\_\_  
מספר רשיון

\_\_\_\_\_  
שם המודד המוסמך

(בתוכניות איחוד וחלוקה)

3. הריני מצהיר בזאת כי פרטי המגרשים המופיעים בטבלת ההקצאה נקבעו על-ידי בתאריך \_\_\_\_\_ בהתאם להוראות החוק והתקנות בעניין.

\_\_\_\_\_  
חתימה

\_\_\_\_\_  
מספר רשיון

\_\_\_\_\_  
שם המודד המוסמך

הסבר:

1. סעיף 1 ימולא על ידי המודד המוסמך שערך את המדידה המקורית של המפה הטופוגרפית.
2. סעיף 2 ימולא ככל שנערך עדכון למפה הטופוגרפית, על ידי המודד שערך את העדכון.
3. סעיף 3 ימולא רק עבור תוכניות הכוללות איחוד וחלוקה בהסכמה או שלא בהסכמת הבעלים.

**נספח הליכים סטטוטוריים**

יחס בין התוכנית לבין תוכניות מופקדות		
מספר תוכנית מופקדת	סטטוס טיפול בתוכנית	מספר ילקוט פרסומים
תאריך		

שימו לב! : טרם אישורה של התוכנית: יש לעדכן את סעיף 1.6 ולכלול בו תוכניות מופקדות שאושרו בינתיים

יחס בין התוכנית לבין התוספות בחוק			
שם התוספת	תחולת התוספת	שם המוסד התכנון	תאריך האישור
התוספת הראשונה לעניין קרקע חקלאית ושטחים פתוחים	<ul style="list-style-type: none"> <li>התוספת חלה.</li> <li>התוספת אינה חלה.</li> </ul>		
התוספת השניה לעניין סביבה חופית	<ul style="list-style-type: none"> <li>התוספת חלה.</li> <li>התוספת אינה חלה.</li> </ul>		
התוספת הרביעית לעניין שימור מבנים	<ul style="list-style-type: none"> <li>התוספת חלה.</li> <li>התוספת אינה חלה.</li> </ul>		

אישור לפי סעיף 109 לחוק		
התוכנית נקבעה	תאריך ההחלטה	החלטה
טעונה אישור / לא טעונה אישור		אישור התוכנית/דחיית התוכנית

ערר על התוכנית			
שם ועדת הערר	מספר הערר	החלטת ועדת הערר	תאריך האישור
ועדת ערר מחוזית - לפי סעיף 12 ג' לחוק.			
ועדת משנה לעררים של הוועדה המחוזית.			
ועדת משנה לעררים של המועצה הארצית.			

שימו לב! הוסיפו סעיף זה רק אם הוגש ערר, ומחקו את השורה/ות שאינן רלבנטיות.