

תכנית מס'

משרד הפנים
מחוז השרון וועדה מחוזית
28-07-2010
נ. ז. ק. ז.
נצרת עילית

חוק התכנון והבניה, התשכ"ה – 1965

הוראות התוכנית

תוכנית מס' 17497/ג

שם תוכנית: הגדלת אחוזי בניה, שינוי לתכנית מס' גנ/15944

מחוז: הצפון

מרחב תכנון מקומי: צפת

סוג תוכנית: תוכנית מפורטת

אישורים

מתן תוקף	הפקדה
<p>משרד הפנים מחוז הצפון חוק התכנון והבניה תשכ"ה 1965 אישור תכנית מס' 17497 הועדה המחוזית לתכנון ובניה החליטה ביום 16.6.10... לאשר את התוכנית סמנכ"ל לתכנון יוסף בן י"ר חגית</p>	
<p>17497 הודעה על אישור תכנית מס' 17497 פורסמה בילקוט הפרסומים מס' מיום.....</p>	

דברי הסבר לתוכנית

מטרת התכנית הינה הגדלת אחוזי בנייה, התכנית המוצעת מתאימה את טבלת הזכויות לנספח הבינוי ומוסיפה שטח בניה נוסף כמו כן התכנית מציעה לבטל חלק מדרך להולכי רגל ולספחה למגרש

דף ההסבר מהווה רקע לתוכנית ואינו חלק ממסמכיה הסטטוטוריים.

1. זיהוי וסיווג התוכנית

הגדלת אחוזי בניה, שינוי לתכנית מס' ג נ/15944

שם התוכנית

1.1 שם התוכנית
ומספר התוכניתיפורסם
ברשומות

17497/ג

מספר התוכנית

165 מ"ר

1.2 שטח התוכנית

• מתן תוקף

שלב

1.3 מהדורות

מהדורה 2 בשלב הגשה

מספר מהדורה בשלב

30/06/10

תאריך עדכון המהדורה

• תוכנית מפורטת

סוג התוכנית

1.4 סיווג התוכנית

יפורסם
ברשומות

• כן

האם מכילה הוראות
של תכנית מפורטת
מוסד התכנון המוסמך
להפקיד את התוכנית

• ועדה מחוזית

62 א(א), 62 א(ג)

לפי סעיף בחוק

1:• תוכנית שמכוחה ניתן להוציא היתרים או
הרשאות.

היתרים או הרשאות

• ללא איחוד וחלוקה.

סוג איחוד
וחלוקה

• לא

האם כוללת הוראות
לענין תכנון תלת מימדי

1.5 מקום התוכנית

1.5.1	נתונים כלליים	מרחב תכנון מקומי	צפת
		קואורדינטה X	763/375
		קואורדינטה Y	246/650
1.5.2	תיאור מקום	איזור מגורים ב' בעיר צפת	
1.5.3	רשויות מקומיות בתוכנית	רשות מקומית	עירית צפת
		התייחסות לתחום הרשות	• חלק מתחום הרשות
1.5.4	כתובות שבהן חלה התוכנית	יישוב שכונה רחוב מספר בית	צפת הפלמ"ח 75 הפלמ"ח 75

1.5.5 גושים וחלקות בתוכנית

מספר גוש	סוג גוש	חלק / כל הגוש	מספרי חלקות בשלמותן	מספרי חלקות בחלקן
13069	• מוסדר	• חלק מהגוש	-	170,1-3

הכל על-פי הגבולות המסומנים בתשריט בקו הכחול.

1.5.6 גושים ישנים

מספר גוש	מספר גוש ישן
13069	13069

1.5.7 מגרשים/תאי שטח מתוכניות קודמות שלא נרשמו כחלקות

מספר תוכנית	מספר מגרש/תא שטח
אין	אין

1.5.8 מרחבי תכנון גובלים בתוכנית

אין

1.6 יחס בין התוכנית לבין תוכניות מאושרות קודמות
--

תאריך	מספר ילקוט פרסומים	הערה ליחס	סוג יחס	מספר תוכנית מאושרת
30.04.07	5657	תכנית זו משנה את הוראות כל תוכניות המתאר המקומיות והמפורטות החלות בתחום התכנון המקומי צפת	• שינוי	ג/נ/15944

1.7 מסמכי התוכנית

תאריך האישור	גורם מאשר	עורך המסמך	תאריך עריכת המסמך	מספר גיליונות	מספר עמודים	קני"מ	תחולה	סוג המסמך
		סעד סאמר מהנדס אזרחי	10/02/08		21		מחייב	הוראות התוכנית
				1		1:5000, 1:100	מחייב	תשריט התוכנית
		סעד סאמר מהנדס אזרחי	10/01/09	1	1	1:100	מחייב	תכנית בינוי

כל מסמכי התוכנית מהווים חלק בלתי נפרד ממנה, משלימים זה את זה ויקראו כמקשה אחת. במקרה של סתירה בין המסמכים המחייבים לבין המסמכים המחייבים אחרת. במקרה של סתירה בין המסמכים המחייבים לבין המסמכים המחייבים אחרת. במקרה של סתירה בין המסמכים המחייבים לבין המסמכים המחייבים אחרת. במקרה של סתירה בין המסמכים המחייבים לבין המסמכים המחייבים אחרת.

1.8 בעלי עניין/ בעלי זכויות בקרקע/ עורך התוכנית ובעלי מקצוע מטעמו

1.8.1 מגיש התוכנית

גוש/ חלקה(ים)	דוא"ל	פקס	סלולרי	טלפון	כתובת	מס' תאגיד	שם האגיד / שם רשות מקומית	מספר רשיון	מספר זהות ומשפחה	שם פרטי ומשפחה	שם מקצוע / תואר
	saadeng@zahav.net.il	04-6990268	050-7-364639	04-6990262	גוש-חלב ת.ד. 219 מיקוד 13872	מס' תאגיד	שם האגיד / שם רשות מקומית	121771	029234994	סעד סאמר	מהנדס אזרחי

1.8.2 יזם בפועל

דוא"ל	פקס	סלולרי	טלפון	כתובת	מס' תאגיד	שם האגיד / שם רשות מקומית	מספר רשיון	מספר זהות ומשפחה	שם פרטי ומשפחה	שם מקצוע / תואר
				צפת						יזם

1.8.3 בעלי עניין בקרקע

דוא"ל	פקס	סלולרי	טלפון	כתובת	מס' תאגיד	שם האגיד / שם רשות מקומית	מספר זהות	שם פרטי ומשפחה	שם מקצוע / תואר
		050-7459011	04-6923194	צפת הפלמ"ח 75			025030727 024180903	כלפה אלנית ואשר	

1.8.4 עורך התכנית ובעלי מקצוע מטעמו

דוא"ל	פקס	סלולרי	טלפון	כתובת	מס' תאגיד	שם האגיד / שם רשות מקומית	מספר רשיון	שם פרטי ומשפחה	שם מקצוע / תואר
saadeng@zahav.net.il	04-6990268	050-7-364639	04-6990262	גוש-חלב ת.ד. 219 מיקוד 13872			121771	סעד סאמר	מהנדס אזרחי

1.9 הגדרות בתוכנית

בתוכנית זו יהא לכל מונח מהמונחים המפורטים להלן הפרוש המופיע בצד ההגדרה, אלא אם כן משתמע אחרת מהוראות התוכנית או מהקשר הדברים.

מונח	הגדרת מונח
------	------------

כל מונח אשר לא הוגדר בתוכנית זו, תהיה נודעת לו המשמעות הנתונה לו בחוק התכנון והבניה התשכ"ה – 1965 (להלן "החוק") או בתקנות שהותקנו מכוחו, וזאת בהיעדר כוונה אחרת משתמעת.

2. מטרת התוכנית ועיקרי הוראותיה**2.1 מטרת התוכנית**

הגדלת אחוזי בנייה

2.2 עיקרי הוראות התוכנית

התאמת טבלת זכויות לנספח בינוי, הוספת שטח בניה נוסף, ביטול חלק מדרך להולכי רגל

2.3 נתונים כמותיים עיקריים בתוכנית

סה"כ שטח התוכנית 0.165 דונם

הערות	סה"כ מוצע בתוכנית		שינוי (+/-) למצב המאושר	מצב מאושר	ערך	סוג נתון כמותי
	מתארי	מפורט				
	157.5	208	33 (+)	157.5	מ"ר	מגורים ב'1
	2	2	0	2	מס' יחיד	

3. טבלת יעודי קרקע ותאי שטח בתוכנית

תאי שטח כפופים	תאי שטח	יעוד
	1	מגורים ב'1
	60	דרך משולבת להולכי רגל
	200	דרכים

על אף האמור בסעיף 1.7 - במקרה של סתירה בין היעוד או הסימון של תאי השטח בתשריט לבין המפורט בטבלה זו - יגבר התשריט על ההוראות בטבלה זו.

4 יעודי קרקע ושימושים

4.1 שם ייעוד: מגורים ב'1	4.1
שימושים	4.1.1
שימושים בהתאם לתכליות שהותרו באזור מגורים ב' בתכנית מפורטת ג/15944	.א
הוראות	4.1.2
עיצוב אדריכלי דודי שמש-בגג שטוח ישולבו הקולטים והדוודים בעיצוב הגג. דודי שמש בגג רעפים ישולבו בחלל הגג, הקולטים על גבי הרעפים .	.א

4.2 שם ייעוד: דרך משולבת	4.2
שימושים	4.2.1
דרך משולבת להולכי רגל יותר שימוש למעבר להולכי רגל, מעבר לאופנים, מעבר תשתיות גינון, ריהוט גן .	.א
הוראות	4.2.2
הוראות בדרך משולבת להולכי רגל בדרך משולבת יותר שימוש בריצוף אבן, אבנים משתלבות. תאסר כל בניה בתחום הדרך המשולבת מלבד עמודי תאורה, ריהוט גן .	.א

5. טבלת זכויות והוראות בניה – מצב מוצע

אזורי	קווי בנין (מטר)		מספר קומות		גובה מבנה (מטר)	צפיפות לדונם (נטו)	מספר יח"ד	שטחי בניה מ"ר		מס' תא שטח	יעוד	
	ציד-ימני	ציד-שמאלי	מתחת לבניסה הקובעת	מעל לבניסה הקובעת				מתחת לבניסה הקובעת	מעל לבניסה הקובעת			
0.0	0.0	0.0	0.0	2	0.00	0.0	2	0.0	10	105	1	מגורים ב"י

גובה מבנה עם גג שטח יהיה 8 מ' הנמדד מפני קרקע טבעית, גובה מבנה עם גג רעפים יהיה 9 מ' הנמדד מפני קרקע טבעית. * * *
 תותר העברת אחוזי בניה ממפלס מפלס כניסה אל מתחת למפלס כניסה באישור ועדה מקומית. * * *
 במידה וקיים פתחים בקיר שכן יש צורך להתרחק 1 מ'.

6. הוראות נוספות**6.1. תנאים למתן היתר בניה**

כתנאי למתן היתר בניה יקבעו תנאים מפורטים למניעת מפגעים סביבתיים ע"י היחידה הסביבתית ברשות הרישוי.

6.2. איסור בניה מתחת ובקרבת קווי חשמל

1. לא יינתן היתר בניה למבנה או חלק ממנו מתחת לקוי חשמל עיליים. בקרבת קווי חשמל עיליים יינתן היתר בניה רק במרחקים המפורטים מטה מקו אנכי משוך אל הקרקע בין התיל הקיצוני והקרוב ביותר של קווי החשמל לבין החלק הבולט ו/או הקרוב ביותר של המבנה. ברשת מתח נמוך עם תילים חשופים 2.0 מ'.
- ברשת מתח נמוך עם תילים מבודדים וכבלים אוויריים 1.5 מ'.
- מ' בקו מתח גבוה עד 33 ק"ו 5 מ'.
- בקו מתח גבוה עד 160 ק"ו (עם שדות עד 300 מ' / 11 מ'.
- בקו מתח גבוה עד 400 ק"ו (עם שדות עד 500 מ' / 25 מ'.

הערה

במידה ובאזור הבניה ישנם קווי מתח עליון / מתח על בנויים עם שדות גדולים יותר, יש לפנות לחברת החשמל לקבלת מידע ספציפי לגבי המרחקים המינימליים המותרים.

2. אין לבנות מבנים מעל כבלי חשמל תת-קרקעיים ולא במרחק הקטן:
 - מ-3 מ' מכבלים מתח עליון עד 160 ק"ו.
 - מ-1 מ' מכבלים מתח גבוה עד 33 ק"ו.
 - מ-0.5 מ' מכבלים מתח נמוך עד 1000 וולט.
 ואין לחפור מעל ובקרבת כבלי חשמל תת-קרקעיים אלא לאחר קבלת אישור והסכמה מחברת חשמל.
3. המרחקים האנכים והמינימליים מקווי חשמל עד לפני כביש סופיים יקבעו לאחר תאום וקביעת הנחיות עם חברת חשמל.

6.3. אשפה

סידורי סילוק האשפה יהיו לפי הוראות הרשות המקומית. לא ינתן היתר בניה בשטח תוכנית אלא לאחר שיובטח מקום לפחי האשפה בשטח המגרש ויסומן בהיתר הבניה. לא ינתן היתר בניה אלא לאחר התחייבות הזים לפינוי פסולת הבניה ופינוי עודפי עפר לאתר מוסדר.

6.4. הפקעות

כל השטחים המיועדים לפי תכנית זו לצורכי ציבור יופקעו עפ"י סעיפים 188, 189, 190 בפרק ח' ויורשמו על שם הרשות המקומית עפ"י סעיף 26 לחוק התכנון ובניה.

6.4. רישום

בהתאם להוראות סעיף 125 חוק התכנון ובניה.

6.5. היטל השבחה

היטל השבחה יוטל ויגבה עפ"י הוראות התוספת השלישית לחוק התכנון והבניה.

6.6. חניה

החניה תהיה בתחום המגרשים בהתאם להוראות תקנות התכנון והבניה (התקנת מקומות חניה תשמי"ג 1983), או לתקנות התקפות במועד הוצאת ההיתר. תנאי למתן היתר בניה הבטחת מקומות חניה כנדרש בתקנות.

6.7 אתר עתיקות

כל עבודה באתר עתיקות תתואם ותבוצע רק לאחר קבלת אישור מנהל רשות העתיקות כמתחייב ובכפוף להוראות סעיף 29 לחוק העתיקות, התשל"ח = 1978. היה והעתיקות שתתגלנה תצרכנה שינוי בבינוי המגרש, תהיה הוועדה המקומית רשאית להתיר שינויים כאמור ובלבד שלא יתווספו עקב שינויים אלה זכויות בניה, לא יגבה הבנין ולא תהיה חריגה בקווי הבנין, העולה על 10%.

6.8. הוראות הג"א

לא יוצא היתר בניה למבנה בשטח התוכנית אלא אם כן כלול בו מקלט או ממ"ד בהתאם לתכנות ההתגוננות האזרחית.

6.9. כיבוי אש

קבלת התחייבות ממבקשי ההיתר לביצוע דרישות שרות הכבאות ולשביעות רצונם, תהווה תנאי להוצאת היתר בניה.

6.10. נגר עילי

האזור מוגדר כאזור א'1 בעלי פגיעות גבוהה של מי-התהום כמסומן במפה מס' 3 בהתאם לתמ"א 34 סעיף 23.3.3 אשר תקבע הוראות להעברת מי הנגר העילי מתחומי המגרשים והמבנים לשטחים ציבוריים או למתקני החדרה סמוכים לצרכי השהייה, החדרה והעשרת מי תהום. תכנון שטחים ציבוריים פתוחים, בתחום התכנית, בכל האזורים יבטיח בין השאר קליטה השהייה והחדרה של מי נגר עילי באמצעות שטחי חלחול ישירים או מתקני החדרה, השטחים הקולטים את מי הנגר העילי בתחום שטחים ציבוריים פתוחים יהיו נמוכים מסביבתם.

6.11. חיזוק מבנים בפני רעידת אדמה

היתר בניה למבנה קיים שנבנה שלא בהתאם לת"י 413, יותנה בחיזוק המבנה כולו ביחס עם התוספות, בפני רעידות אדמה, על פי דרישות ת"י 413 ומילוי אחר התנאים הבאים:

הגשת חוות דעת המתבססת על אבחון לפי ת"י 2413 (הנחיות להערכת עמידות מבנים קיימים ברעידות אדמה ולחיזוקם) בדבר הצורך בחיזוק המבנה הקיים בפני רעידות אדמה.

על הבקשה להיתר יחול נוהל ביצוע בקרה הנדסית הכוללת חיזוק מבנים בפני רעידות אדמה מכוח תמ"א 38 (נספח א' לחוזר מנכ"ל משרד הפנים "עידוד חיזוק מבנים מפני רעידות אדמה על פי תמ"א 38 ואמצעים נוספים" מיום 23 ביוני 2008).




7. ביצוע התוכנית**7.1 שלבי ביצוע**

מס' שלב	תאור שלב	התנייה
1	היתר בניה להמשך עבודות בניה בבית מגורים	תנאי להמשך עבודות בניה
2	השלמת בניה מבנה מגורים	

7.2 מימוש התוכנית

זמן משוער לביצוע תכנית זו - 10 שנים מיום אישורה

8. חתימות

תאריך	חתימה	שם תאגיד / רשות מקומית	מספר זהות	שם פרטי ומשפחה	
10/01/09			025030727 024180903	כלפה אילנית ואשר	מגיש התוכנית
10/01/09				עיריית צפת	יזם בפועל (אם רלבנטי)
		חברת עמידר		חברת עמידר	בעלי עניין בקרקע
10/01/09			025030727 024180903	כלפה אילנית ואשר	
10/01/09	 ל.ר.ר. סגן סמל מנהל תכנון מנהל אזורי מנהל תכנון	סעד מהנדסים	029234994	סעד סאמר מהנדס אזרחי	עורך התכנית

רשימת תיוג – טופס נלווה למילוי על ידי עורך התוכנית

1. יש לסמן ✓ במקום המתאים.
 2. יש לוודא כי ניתנה התייחסות לכל השאלות/ הסעיפים המופיעים בטופס.
שימו לב! רשימה זו אינה גורעת מהוראות החוק ומתקנות התכנון והבניה.

לא	כן	נושא	סעיף בנוהל	תחום הבדיקה
	✓	האם קיימים כל מסמכי התוכנית המוזכרים בסעיף 1.7 בנוהל מבא"ת?	1.7	מסמכי התוכנית
	✓	האם קיימים נספחי תנועה, <u>בינוי</u> , ניקוז וכו'?		
		אם כן, פרט: _____		
	✓	האם מולאו כל סעיפי התוכנית על פי נוהל מבא"ת (או נרשם "לא רלבנטי")?		הוראות התוכנית
	✓	יעודי קרקע לפי טבלאות יעודי הקרקע שבנוהל מבא"ת	6.1, 6.2	תשריט התוכנית ⁽¹⁾
	✓	קיום טבלת שטחים ובדיקה שסך כל השטחים במצב מאושר ומוצע-זהה	2.2.7	
	✓	קיום סימונים (מקרא, חץ צפון, קואורדינטות X,Y ברשת החדשה, קנה מידה, קו כחול שלם וסגור)	2.4.1, 2.4.2	
	✓	קיום תרשימי סביבה (תרשים התמצאות כללית ותרשים הסביבה הקרובה)	2.3.2, 2.3.3	
	✓	התשריט ערוך על רקע של מפת מדידה מעודכנת לשנה אחרונה, כולל חתימה וחתימת ⁽²⁾	4.1	
	✓	קיום תשריט מצב מאושר	4.3	
	✓	קיום תשריט מצב מוצע – בקנה מידה התואם להיקף התוכנית.	4.4	
	✓	התאמה מלאה בין המקרא לבין התשריט בתשריטי מצב מאושר ומוצע (כל אחד בהתאמה)		
	✓	הגדרת קווי בנין מכבישים (סימון בתשריט/ רוזטות וכדומה)		
	✓	סימון מרחב תכנון, גבול שיפוט		
	✓	מספר התוכנית		התאמה בין התשריט להוראות התוכנית
	✓	שם התוכנית	1.1	
	✓	מחוז		
	✓	סיווג (סוג, סמכות ואופי התוכנית)	1.4	
	✓	מקום התוכנית (מרחב תכנון מקומי, רשות מקומית)	1.5	
	✓	פרטי בעלי עניין (יזם, מגיש, בעלי קרקע)	1.8	
	✓	חתימות (יזם, מגיש ועורך התוכנית)	8.2	

⁽¹⁾ מספרי הסעיפים מתייחסים לחלק ב' בנוהל מבא"ת – "הנחיות לעריכת תשריט התוכנית".

⁽²⁾ יש להתייחס לסעיף 1.5.5 בחלק א' בנוהל מבא"ת.

לא	כן	נושא	סעיף בנוהל	תחום הבדיקה
		האם התוכנית חייבת בתסקיר השפעה על הסביבה? ⁽³⁾		כללי
✓		האם התוכנית גובלת במחוז שכן?		
		אם כן, פרט: _____		
✓		האם התוכנית גובלת במרחב תכנון מקומי שכן?		
		אם כן, פרט: _____		
✓		האם נדרשת הודעת הפקדה לגופים ציבוריים?		
		אם כן, פרט: _____		
		האם התוכנית כוללת או משנה הוראות בדבר:		
✓		• שמירה על בניינים או אתרים בעלי חשיבות היסטורית או ארכיאולוגית		
✓		• שמירת מקומות קדושים		
✓		• בתי קברות		
✓		האם נדרשת הודעת הפקדה מיוחדת לתוכניות הנוגעות לטיסה?		
	✓	קיום נסח רישום מקורי ועדכני של החלקות הקיימות	1.8	איחוד וחלוקה (4)
✓		קיום טבלת הקצאה ואיזון – ערוכה ע"י שמאי מוסמך (בתוכנית איחוד וחלוקה ללא הסכמה) או:	פרק 12	
✓		קיום חתימה של כל בעלי הזכויות בתחום האיחוד והחלוקה (בתוכנית איחוד וחלוקה בהסכמה)		
	✓	קיום תצהירים חתומים של עורכי התוכנית	פרק 14	טפסים נוספים (4)
	✓	קיום מסמכים המעידים על היות מגיש התוכנית בעל עניין בקרקע	1.8	
✓		האם נדרשת התוכנית לנספח טיפול בחומרי חפירה ומילוי בהתאם להנחיות מינהל התכנון או מוסד התכנון?		חומרי חפירה ומילוי (5)
✓		במידה וכן, האם צורף לתוכנית נספח טיפול בחומרי חפירה ומילוי?		
✓		האם נבדקה התוכנית בדיקה מיקדמית ('Pre-Ruling') מול לשכת התכנון המחוזית/ מינהל התכנון?		רדיוסי מגן (6)
✓		האם נמצאה התוכנית חודרת לתחום?		
✓		האם בוצעה בדיקה מלאה לחזירת התוכנית לתחום רדיוסי מגן מול משרד הבריאות?		
✓		האם נמצא כי התוכנית חודרת לתחום?		

(3) עפ"י תקנות התכנון והבניה, תקנה 2 או 3 (תסקירי השפעה על הסביבה) התשס"ג-2003, או עפ"י החלטת/הנחיית מוסד התכנון.

(4) מספרי הסעיפים מתייחסים לחלק א' בנוהל מבא"ת – "הנחיות לעריכת הוראות התוכנית".

(5) ראה התייחסות לנושא בפרק 10 בנוהל ובהנחיות האגף לתכנון נושאי מינהל התכנון באתר האינטרנט של משרד הפנים.

(6) הערה: הבדיקה אינה נדרשת בתוכנית של תוספת בניה לגובה בלבד למבנה קיים ללא שינוי ייעוד.

תצהירים

תצהיר עורך התוכנית

אני החתום מטה : סעד סאמר , מספר זהות : 029234994

מצהיר בזאת כדלקמן :

1. אני ערכתי את תוכנית מס' 17497/ג ששמה : תיקון טעות שנפלה בתכנית מאושרת מס'

גנ/15944 (להלן – "התוכנית").

2. אני בעל ידע וניסיון בעריכת תוכניות. בעל הכשרה מקצועית בתחום : הנדסה

אזרחית מספר רשיון : 121771

3. אני ערכתי את התוכנית בעצמי ובסיוע יועצים נוספים כמפורט להלן :

שם היועץ תחום מומחיותו והכשרתו הנושאים בתוכנית שנערכו על ידי/בסיוע יועץ

א. סדק כמיסה – מוד מוסמך

4. הנני אחראי להכנת כל מסמכי התוכנית (הוראות, תשריט ונספחים) ולכל החומר

שנלווה לתוכנית כחומר רקע או כמידע נוסף.

5. הנני מאשר כי לפי מיטב ידיעתי המקצועית, נתוני התוכנית שהגשתי, כמפורט

בסעיף 4, נכונים ותואמים את החוק, התקנות, מבנה אחיד לתוכנית והנחיות מוסדות התכנון.

כמו כן, הנני מאשר כי המסקנות וההמלצות שהגשתי, כאמור, הן נכונות לפי מיטב ידיעתי ושיפוטי.

6. אני מצהיר כי השם דלעיל הוא שמי, החתימה דלמטה היא חתימתי, וכי תוכן

תצהירי זה אמת.

חתימת המצהיר

תאריך

תצהיר בעל מקצוע שהשתתף בעריכת תוכנית

אני החתום מטה _____ (שם), מספר זהות _____, _____,
מצהיר בזאת בכתב כדלקמן:

1. אני השתתפתי בעריכתה של תוכנית מס' _____ ששמה _____
(להלן – ה"תוכנית").
2. אני מומחה לתחום _____ ויש בידי תעודה מטעם _____
(הגוף המוסמך לרישוי בעלי המקצוע בתחום זה) שמספרה הוא _____
או לחילופין (מחק את המיותר):
אני מומחה בתחום _____ שלא חלה לגביו חובת רישוי.
3. אני השתתפתי בעריכת / ערכתי את הנושאים _____ בתוכנית.
4. אני בעל המומחיות וההכשרה המתאימה לחוות את דעתי המקצועית בנושאים
המפורטים בסעיף 3 לעיל והנאמר בתוכנית בנושא משקף את חוות דעתי
המקצועית.
5. הנני אחראי לתוכן הפרקים/נושאים בתוכנית אותם ערכתי ושהשתתפתי בעריכתם.
6. אני מצהיר כי השם דלעיל הוא שמי, החתימה דלמטה היא חתימתי, וכי תוכן
תצהירי זה אמת.

_____ חתימת המצהיר

_____ תאריך

הצהרת המודד

מספר התוכנית: _____

(בעת המדידה המקורית)

1. הריני מצהיר בזאת כי המפה הטופוגרפית המהווה רקע לתוכנית זו, נמדדה על ידי בתאריך _____ בהתאם להוראות החוק והתקנות בעניין.

שם המודד המוסמך	מספר רשיון	חתימה
-----------------	------------	-------

(בעת עדכון המדידה)

2. הריני מצהיר בזאת כי המפה הטופוגרפית המהווה רקע לתוכנית זו, נבדקה ונמצאה מעודכנת בתאריך _____ והכל בהתאם להוראות החוק והתקנות בעניין.

שם המודד המוסמך	מספר רשיון	חתימה
-----------------	------------	-------

(בתוכניות איחוד וחלוקה)

3. הריני מצהיר בזאת כי פרטי המגרשים המופיעים בטבלת ההקצאה נקבעו על-ידי בתאריך _____ בהתאם להוראות החוק והתקנות בעניין.

שם המודד המוסמך	מספר רשיון	חתימה
-----------------	------------	-------

הסבר:

1. סעיף 1 ימולא על ידי המודד המוסמך שערך את המדידה המקורית של המפה הטופוגרפית.
2. סעיף 2 ימולא ככל שנערך עדכון למפה הטופוגרפית, על ידי המודד שערך את העדכון.
3. סעיף 3 ימולא רק עבור תוכניות הכוללות איחוד וחלוקה בהסכמה או שלא בהסכמת הבעלים.

נספח הליכים סטטוטוריים

יחס בין התוכנית לבין תוכניות מופקדות			
מספר תוכנית מופקדת	סטטוס טיפול בתוכנית	מספר ילקוט פרסומים	תאריך

שימו לב!: טרם אישורה של התוכנית: יש לעדכן את סעיף 1.6 ולכלול בו תוכניות מופקדות שאושרו בינתיים

יחס בין התוכנית לבין התוספות בחוק				
שם התוספת	תחולת התוספת	שם המוסד התכנון המאשר	תאריך האישור	
התוספת הראשונה לעניין קרקע חקלאית ושטחים פתוחים	<ul style="list-style-type: none"> התוספת חלה. התוספת אינה חלה. 			
התוספת השניה לעניין סביבה חופית	<ul style="list-style-type: none"> התוספת חלה. התוספת אינה חלה. 			
התוספת הרביעית לעניין שימור מבנים	<ul style="list-style-type: none"> התוספת חלה. התוספת אינה חלה. 			

אישור לפי סעיף 109 לחוק		
התוכנית נקבעה	תאריך ההחלטה	החלטה
טעונה אישור / לא טעונה אישור		אישור התוכנית/דחיית התוכנית

ערר על התוכנית			
שם ועדת הערר	מספר הערר	החלטת ועדת הערר	תאריך האישור
ועדת ערר מחוזית- לפי סעיף 12 ג' לחוק.			
ועדת משנה לעררים של הוועדה המחוזית.			
ועדת משנה לעררים של המועצה הארצית.			

שימו לב! הוסיפו סעיף זה רק אם הוגש ערר, ומחקו את השורה/ות שאינן רלבנטיות.