

**חוק התכנון והבניה, התשכ"ה – 1965**

**הוראות התוכנית**

**תוכנית מס': מק/יז/24/6874**

**שם תוכנית: מגרש 4/2, חלקה 4, גוש 10346 - טבאש**

**מחוז: הצפון**  
**מרחב תכנון מקומי: יזרעאלים**  
**סוג תוכנית: תכנית מפורטת**

**אישורים**

מתן תוקף	הפקדה
----------	-------

<div style="border: 1px solid black; padding: 5px;"> <p>חוק התכנון והבניה 1965                      ועדה מקומית לתכנון ובניה                      "יזרעאלים"                      הועדה זנה בתוכנית מס' 6874/24                      בישיבתה מס' 488 מיום 3.7.10                      החליטה להסכים לאשר תוכנית</p> <p>יו"ר ועדה: דוד ברנר                      עפ"י דברי אודותיה: מרדכי הועדה</p> </div> <p>דוד ברנר</p>	
---	--

יו"ר ועדה מקומית

<p>יזרעאלים 9/9/200</p> <div style="border: 1px solid black; padding: 5px;"> <p>הודעה על אישור תכנית מס' 653/24                      מועדון הכנסת המרחבית מס' 653                      עפ"י מס' 837 מיום 28.10.10</p> </div>	
--	--

## דברי הסבר לתוכנית

תכנית זו היא תכנית מפורטת שמספרה מק/יז/24/6874 .  
התכנית נערכה על מנת לסדר את קו הבניין במגרש 4/2, חלקה 4, גוש 10346 בכפר טבאש.

דף ההסבר מהווה רקע לתוכנית ואינו חלק ממסמכי הסטטוטוריים.

<b>1. זיהוי וסיווג התוכנית</b>
--------------------------------

מגרש 4/2, חלקה 4, גוש 10346 - טבאש

שם התוכנית

1.1 שם התוכנית ומספר התוכנית

יפורסם ברשומות

מק/ז/24/6874

מספר התוכנית

1.967 דונם

1.2 שטח התוכנית

מילוי תנאים לתוקף

שלב

1.3 מהדורות

1 מספר מהדורה בשלב

15/09/2010 תאריך עדכון המהדורה

תוכנית מפורטת

סוג התוכנית

1.4 סיווג התוכנית

יפורסם ברשומות

כן האם מכילה הוראות של תכנית מפורטת מוסד התכנון המוסמך להפקיד את התוכנית

ועדה מקומית

לפי סעיף בחוק

• 62 א(א) סעיף קטן 1,4 , 62 א (ג)

תוכנית שמכוחה ניתן להוציא היתרים או הרשאות.

היתרים או הרשאות

איחוד וחלוקה בהסכמה.

סוג איחוד וחלוקה

לא האם כוללת הוראות לענין תכנון תלת מימדי

**1.5 מקום התוכנית**

1.5.1	נתונים כלליים	מרחב תכנון מקומי	יזרעאלים
		קואורדינטה X	216785
		קואורדינטה Y	739230
1.5.2	תיאור מקום	כפר כעביה, טבאש	
1.5.3	רשויות מקומיות בתוכנית	רשות מקומית	מ.מ. כעביה טבאש-טבאש-חג'אג'רה
		התייחסות לתחום הרשות	חלק מתחום הרשות
		נפה	יזרעאל
1.5.4	כתובות שבהן חלה התוכנית	יישוב	כפר כעביה
		שכונה	טבאש
		רחוב	
		מספר בית	

יפורסם ברשומות

**1.5.5 גושים וחלקות בתוכנית**

מספר גוש	סוג גוש	חלק / כל הגוש	מספרי חלקות בשלמותן	מספרי חלקות בחלקן
10346	מוסדר	חלק מהגוש		8, 4

הכל על-פי הגבולות המסומנים בתשריט בקו הכחול.

**1.5.6 גושים ישנים**

מספר גוש	מספר גוש ישן
ל"ר	

**1.5.7 מגרשים/תאי שטח מתוכניות קודמות שלא נרשמו כחלקות**

מספר תוכנית	מספר מגרש/תא שטח
ל"ר	

**1.5.8 מרחבי תכנון גובלים בתוכנית**

ל"ר
-----

**1.6 יחס בין התוכנית לבין תוכניות מאושרות קודמות**

מספר תוכנית מאושרת	סוג יחס	הערה ליחס	מספר ילקוט פרסומים	תאריך
6874/ג	שינוי	תכנית זו משנה רק את המפורט בתכנית זו וכל יתר ההוראות בתכנית 6874/ג ממשיכות לחול	4996	25/06/2001
10048/ג	שינוי	תכנית זו משנה רק את המפורט בתכנית זו וכל יתר ההוראות בתכנית 10048/ג ממשיכות לחול	5090	27/06/2002

## 1.7 מסמכי התוכנית

תאריך האישור	גורם מאשר	עורך המסמך	תאריך עריכת המסמך	מספר גיליונות	מספר עמודים	מ"מ	תחולה	סוג המסמך
		טאהא טאהא	15/09/2010	-	14	-	מחייב	הוראות התוכנית
		טאהא טאהא	15/09/2010	1	-	1:250	מחייב	תשריט התוכנית

כל מסמכי התוכנית מהווים חלק בלתי נפרד ממנה, משלימים זה את זה ויקראו כמקשה אחת. במקרה של סתירה בין המסמכים המחייבים לבין עצמם תגברנה ההוראות על המחייבים לבין המנחים יגברו המסמכים המחייבים. במקרה של סתירה בין המסמכים המחייבים לבין המסמכים המחייבים על התשריטים.

**1.8 בעלי עניין / בעלי זכויות בקרקע / עורך התוכנית ובעלי מקצוע מטעמו**

**1.8.1 מגיש התוכנית**

גוש / חלקה (י)	דוא"ל	פקס	סלולרי	טלפון	כתובת	מס' תאגיד	שם תאגיד / שם רשות מקומית	מספר רשיון	מספר זהות	שם פרטי ומשפחה	מקצוע / תואר
			052-4464490		עכביה טבאש				20600888	מוסטפא טבאש	

**1.8.2 יזם בפועל**

דוא"ל	פקס	סלולרי	טלפון	כתובת	מס' תאגיד	שם תאגיד / שם רשות מקומית	מספר רשיון	מספר זהות	שם פרטי ומשפחה	מקצוע / תואר
		052-4464490		עכביה טבאש				20600888	מוסטפא טבאש	

**1.8.3 בעלי עניין בקרקע**

דוא"ל	פקס	סלולרי	טלפון	כתובת	מס' תאגיד	שם תאגיד / שם רשות מקומית	מספר זהות	שם פרטי ומשפחה	מקצוע / תואר
		052-4464490		עכביה טבאש			20600888	מוסטפא טבאש	

**1.8.4 עורך התכנית ובעלי מקצוע מטעמו**

דוא"ל	פקס	סלולרי	טלפון	כתובת	מס' תאגיד	שם תאגיד / שם רשות מקומית	מספר רשיון	מספר זהות	שם פרטי ומשפחה	מקצוע / תואר	עורך ראשי
taha_wtz@netvision.net.il	04-9863408	054-7590081	04-9863410	כפר מנדא מיקוד 17907 486. ת.ד.			38722	056297450	טאהא טאהא	מהנדס אזרחי	
taha_wtz@netvision.net.il	04-9863408	054-7590081	04-9863410	כפר מנדא מיקוד 17907 486. ת.ד.			712	056297450	טאהא טאהא	מורד מוסמך	מורד

**1.9 הגדרות בתוכנית**

בתוכנית זו יהא לכל מונח מהמונחים המפורטים להלן הפרוש המופיע בצד ההגדרה, אלא אם כן משתמע אחרת מהוראות התוכנית או מהקשר הדברים.

מונח	הגדרת מונח

כל מונח אשר לא הוגדר בתוכנית זו, תהיה נודעת לו המשמעות הנתונה לו בחוק התכנון והבניה התשכ"ה – 1965 (להלן "החוק") או בתקנות שהותקנו מכוחו, וזאת בהיעדר כוונה אחרת משתמעת.

**2. מטרת התוכנית ועיקרי הוראותיה****2.1 מטרת התוכנית**

איחוד וחלוקה מחדש של חלק מחלקה 4 בגוש 10346, שינוי קווי בניין בהתאם למסומן בתשריט.

**2.2 עיקרי הוראות התוכנית**

- החלפת שטחים בשווה בין המגרשים 4/2 (מגורים) ו-100 (תיירות) ע"י איחוד וחלוקה בהסכמת הבעלים.
- שינוי קו בניין מזרחי בתא שטח 401 על פי המצב הקיים כמסומן בתשריט – עפ"י סעיף 62 א (א) 1,4 - תכנית בסמכות ועדה מקומית.

**2.3 נתונים כמותיים עיקריים בתוכנית**

סה"כ שטח התוכנית – דונם	1.967
-------------------------	-------

הערות	סה"כ מוצע בתוכנית		שינוי (+/-) למצב המאושר	מצב מאושר	ערך	סוג נתון כמותי
	מתארי	מפורט				
				ל"ר	מ"ר	מגורים
				ל"ר	מס' יח"ד	

### 3. טבלאות יעודי קרקע, תאי שטח ושטחים בתוכנית

#### 3.1 טבלת שטחים

תאי שטח כפופים		תאי שטח	יעוד
זיקת הנאה	תאי שטח		
	402	402, 401	מגורים ב'2
		600	תיירות

על אף האמור בסעיף 1.7 - במקרה של סתירה בין היעוד או הסימון של תאי השטח בתשריט לבין המפורט בטבלה זו - יגבר התשריט על ההוראות בטבלה זו.

#### 3.2 טבלת שטחים

מצב מוצע		מצב מאושר	
אחוזים	מ"ר	אחוזים	מ"ר
99.49	1957	99.49	1957
0.51	10	0.51	10
100	1967	100	1967

↓

יעוד	מגורים ב'2	תיירות	סה"כ
יעוד	מגורים א'	תיירות	סה"כ

\* יעוד לא לפי מבא"ת.



<b>4 יעודי קרקע ושימושים</b>
------------------------------

<b>4.1 שם ייעוד: מגורים ב'2</b>	
<b>4.1.1 שימושים</b>	
א. כמו מגורים א' על פי תכנית מס' ג/6874 המאושרת	
ב.	
<b>4.1.2 הוראות</b>	
א. הוראות תכנית	לפי תכנית מס' ג/6874 המאושרת, פרט לקוו בניין.
ב.	קווי בניין על פי קו אדום מקווקו.

<b>4.2 שם ייעוד: תיירות</b>	
<b>4.2.1 שימושים</b>	
א. כמו אזור תיירות על פי תכנית מס' ג/10048 המאושרת	
ב.	
<b>4.2.2 הוראות</b>	
א. הוראות תכנית	לפי תכנית מס' ג/10048 המאושרת.
ב.	

## 5. טבלת זכויות והוראות בניה – מצב מוצע

קווי בנין (מטר)	מספר קומות				גובה מבנה (מטר)	תכנית (%) משטח תא (השטח)	צפיפות (יח"ד) לדונם (נטו)	מספר יח"ד	אחוזי בניה כוללים (%)	שטחי בניה מ"ר/אחוזים	שטחי בניה מ"ר/מ"ר		גודל מגרש/ מזערי (מ"ר)	מס' תא שטח	יעד
	שמאלי- ימני	ציד- שמאלי	אחורי	קדמי							מתחת לכניסה הקובעת	מעל לכניסה הקובעת			
כמסומן בתשריט													401	מגורים ב"ב	
													600	תירות	

כמו מגורים א' על פי תכנית מס' ג/6874 המאושרת

עפ"י הוראות תכנית מס' ג/10048 המאושרת

**6. הוראות נוספות****6.1. תשתיות**

על פי תכנית מס' ג/6874 המאושרת.

**6.2. איסור בניה מתחת ובקרבת קוי חשמל**

1. לא ינתן היתר בניה למבנה או חלק ממנו מתחת לקוי חשמל עיליים. בקרבת קוי חשמל עיליים ינתן היתר בניה רק במרחקים המפורטים מטה מקו אנכי משוך אל הקרקע בין התיל הקיצוני והקרוב ביותר של קוי החשמל לבין החלק הבולט ו/או הקרוב ביותר של המבנה.

- ברשת מתח נמוך עם תילים חשופים 2.0 מ'.
- ברשת מתח נמוך עם תילים מבודדים וכבלים אוויריים 1.5.
- מ' בקו מתח גבוה עד 33 ק"ו 5 מ'.
- בקו מתח גבוה עד 160 ק"ו (עם שדות עד 300 מ') 11 מ'.
- בקו מתח גבוה עד 400 ק"ו (עם שדות עד 500 מ') 25 מ'.

**הערה:**

במידה ובאזור הבניה ישנם קווי מתח עליון/ מתח על בנויים עם שדות גדולים יותר, יש לפנות לחברת החשמל לקבלת מידע ספציפי לגבי המרחקים המינימליים המותרים.

2. אין לבנות מבנים מעל כבלי חשמל תת-קרקעיים ולא במרחק הקטן:

- מ - 3 מ' מכבלים מתח עליון עד 160 ק"ו.
- מ - 1 מ' מכבלים מתח גבוה עד 33 ק"ו.
- מ - 0.5 מ' מכבלים מתח נמוך עד 1000 וולט.

ואין לחפור מעל ובקרבת כבלי חשמל תת קרקעיים אלא לאחר קבלת אישור והסכמה מחברת חשמל.

3. המרחקים האנכים והמינימליים מקווי חשמל עד לפני כביש סופיים יקבעו לאחר תאום וקביעת הנחיות עם חברת חשמל.

**6.3. אשפה**

סידורי סילוק האשפה יהיו ליפ הוראות הרשות המקומית, לא יינתן היתר בניה בשטח תכנית אלא לאחר שיובטח מקום לפחי אשפה במגרש ויסומן בהיתר הבניה. לא יינתן היתר בניה אלא לאחר התחייבות היזם לפינוי פסולת הבניה ופינוי עודפי עפר לאתר מוסדר.

**6.4. היטל השבחה**

היטל השבחה יוטל ויגבה עפ"י הוראות התוספת השלישית לחוק התכנון והבניה.

**6.5. חניה**

החניה תהיה בתחום המגרשים בהתאם להוראות תקנות התכנון והבניה (התקנת מקומות חניה תשמ"ג 1983), או לתקנות התקפות במועד הוצאת ההיתר. תנאי למתן היתר בניה הבטחת מקומות חניה כנדרש בתקנות.

**6.6. הוראות הג"א**

לא יוצא היתר בניה למבנה בשטח התוכנית אלא אם כן כלול בו מקלט או ממ"ד בהתאם לתקנות התגוננות האזרחית.

**6.7. כיבוי אש**

קבלת התחייבות ממבקשי ההיתר לביצוע דרישות שרות הכבאות ולשביעות רצונם, תהווה תנאי הוצאת היתר בניה.

**6.8. הריסת מבנים, גדרות, מדרגות**

- א. מבנה/גדר המסומן בסימון הריסה הינו מבנה/גדר המיועדים להריסה. המבנה/הגדר יהרסו כתנאי להוצאת היתר בניה או חפירה ראשון בתחום התוכנית.
- ב. תנאי למימוש הזכויות בתא שטח אשר בו מצוין מבנה/גדר להריסה יהיה הריסת המבנה/הגדר.
- ג. היתר בניה יינתן רק לאחר ביצוע ההריסה בפועל של הבנינים/גדרות המסומנים בתשריט להריסה.


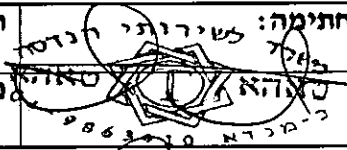


**7. ביצוע התוכנית****7.1 שלבי ביצוע**

מספר שלב	תאור שלב	התנייה
1	הגשת תכנית מפורטת	
2	הגשת תכנית למתן היתר בניה	אישור תכנית מפורטת
3	בניה	הוצאת היתר בניה

**7.2 מימוש התוכנית**

זמן משוער לביצוע תכנית זו – 10 שנים מיום אישורה.

**8. חתימות**

תאריך: 15/09/2010	חתימה: 	שם: מוסטפא טבאש	מגיש התוכנית
מספר תאגיד:		תאגיד/שם רשות מקומית:	
תאריך: 15/09/2010	חתימה: 	שם: טאהא טאהא	עורך התוכנית
מספר תאגיד:		תאגיד:	
תאריך: 15/09/2010	חתימה: 	שם: מוסטפא טבאש	יזם בפועל
מספר תאגיד:		תאגיד:	
תאריך: 15/09/2010	חתימה: 	שם: מוסטפא טבאש	בעל עניין בקרקע
מספר תאגיד:		תאגיד:	
תאריך:	חתימה:	שם:	בעל עניין בקרקע
מספר תאגיד:		תאגיד:	
תאריך:	חתימה:	שם:	בעל עניין בקרקע
מספר תאגיד:		תאגיד:	

## נספח הליכים סטטוטוריים

תוכנית מספר: מק/ז/24/687 שם התוכנית: מגרש 4/2, חלקה 4, גוש 10346 - טאהא



עורך התוכנית: טאהא טאהא תאריך: 15/09/2010 חתימה:

יחס בין התוכנית לבין תוכניות מופקדות			
מספר תוכנית מופקדת	סטטוס טיפול בתוכנית	מספר ילקוט פרסומים	תאריך

**שימו לב!:** טרם אישורה של התוכנית: יש לעדכן את סעיף 1.6 ולכלול בו תוכניות מופקדות שאושרו בינתיים

יחס בין התוכנית לבין התוספות בחוק			
שם התוספת	תחולת התוספת	שם מוסד התכנון המאשר	תאריך האישור
התוספת הראשונה לעניין קרקע חקלאית ושטחים פתוחים	• התוספת אינה חלה.		
התוספת השניה לעניין סביבה חופית	• התוספת אינה חלה.		
התוספת הרביעית לעניין שימור מבנים	• התוספת אינה חלה.		


אישור על-פי סעיף 109 לחוק		
סעיף	החלטה	תאריך ההחלטה
סעיף 109 (א)		
סעיף 109 (ב)		

## תצהירים

### תצהיר עורך התוכנית

אני החתום מטה טאהא טאהא (שם), מספר זהות 056297450,  
מצהיר בזאת כדלקמן:

1. אני ערכתי את תוכנית מסי מק/יז/24/6874 ששמה מגרש 4/2, חלקה 4, גוש 10346 - טבאש (להלן – "התוכנית").
2. אני בעל ידע וניסיון בעריכת תוכניות. בעל הכשרה מקצועית בתחום הנדסה מספר רשיון 38722.
3. אני ערכתי את התוכנית בעצמי ובסיוע יועצים נוספים כמפורט להלן:  
שם היועץ תחום מומחיותו והכשרתו הנושאים בתוכנית שנערכו על ידי/בסיוע יועץ  
א. \_\_\_\_\_  
ב. \_\_\_\_\_  
ג. \_\_\_\_\_
4. הנני אחראי להכנת כל מסמכי התוכנית (הוראות, תשריט ונספחים) ולכל החומר שכלווה לתוכנית כחומר רקע או כמידע נוסף.
5. הנני מאשר כי לפי מיטב ידיעתי המקצועית, נתוני התוכנית שהגשתי, כמפורט בסעיף 4, נכונים ותואמים את החוק, התקנות, מבנה אחיד לתוכנית והנחיות מוסדות התכנון.
- כמו כן, הנני מאשר כי המסקנות וההמלצות שהגשתי, כאמור, הן נכונות לפי מיטב ידיעתי ושיפוטי.
6. אני מצהיר כי השם דלעיל הוא שמי, החתימה דלמטה היא חתימתי, וכי תוכן תצהירי זה אמת.



חתימת המצהיר

15/09/2010

תאריך



## הצהרת המודד

**הערה:** הצהרת המודד מהווה נספח להוראות התכנית. הצהרה מס' 1 תופיע גם ע"ג התשריט.

סעיף 1 ימולא ע"י מודד מוסמך שערך את המדידה המהווה רקע לתוכנית.  
סעיף 2 ימולא ע"י המודד המוסמך שערך את העדכון או אישר את עדכניות המדידה ככל שנערך עדכון או אושרה עדכניות למפה הטופוגרפית/המצבית, לרבות הרקע הקדסטריאלי.

מספר התוכנית : מק/ז/24/6874

רמת דיוק, הקו הכחול והקדסטר:

- מדידה גרפית.  
 קו כחול (בלבד) ברמה אנליטית.  
 מדידה אנליטית מלאה ברמת תצ"ר (כולל הקו הכחול).

1. המדידה המקורית

הריני מצהיר בזאת כי מדידת המפה הטופוגרפית/המצבית המהווה רקע לתוכנית זו, נערכה על ידי ביום: 13/12/2009 והיא הוכנה לפי הוראות נוהל מבא"ת ובהתאם להנראות החוק ולתקנות המודדים שבתוקף. דיוק הקו הכחול והקדסטר: מדידה גרפית/ קו כחול (בלבד) ברמה אנליטית/ מדידה אנליטית מלאה ברמת תצ"ר (כולל הקו הכחול).



15/09/2010

תאריך

חתימה

712

מספר רשיון

טאהא טאהא

שם המודד

2. עדכניות המדידה

הרני מצהיר בזאת כי המפה הטופוגרפית/המצבית המהווה רקע לתוכנית זו, לרבות הרקע הקדסטריאלי, נבדקה על ידי ונמצאה עדכנית/עודכנה ביום: \_\_\_\_\_ בהתאם להוראות החוק ולתקנות המודדים שבתוקף.

תאריך

חתימה

מספר רשיון

שם המודד

# רשימת תיוג – טופס נלווה למילוי על ידי עורך התוכנית

תוכנית מספר: מק/ז/24/687 שם התוכנית: מגרש 4/2, חלקה 4, גוש 10348 - מבא"ש.



עורך התוכנית: טאהא טאהא תאריך: 15/09/2010 חתימה:

1. יש לסמן ✓ במקום המתאים.
2. יש לוודא כי ניתנה התייחסות לכל השאלות/ הסעיפים המופיעים בטופס.

**שימו לב ! רשימה זו אינה גורעת מהוראות החוק ומתקנות התכנון והבניה.**

תחום הבדיקה	סעיף בנוהל	נושא	כן	לא
מסמכי התוכנית	1.7	האם קיימים כל מסמכי התוכנית המוזכרים בסעיף 1.7 בנוהל מבא"ת?	✓	
		האם קיימים נספחי תנועה, בניוי, ניקוז וכו'?	✓	
		אם כן, פרט: _____		
הוראות התוכנית		האם מולאו כל סעיפי התוכנית על פי נוהל מבא"ת (או נרשם "לא רלבנטי")?	✓	
תשריט התוכנית <sup>(1)</sup>	6.1, 6.2	יעודי קרקע לפי טבלאות יעודי הקרקע שבנוהל מבא"ת	✓	
	2.2.7	קיום טבלת שטחים ובדיקה שסך כל השטחים במצב מאושר ומוצע-זהה	✓	
	2.4.1, 2.4.2	קיום סימונים (מקרא, חץ צפון, קואורדינטות X,Y ברשת החדשה, קנה מידה, קו כחול שלם וסגור)	✓	
	2.3.2, 2.3.3	קיום תרשימי סביבה (תרשים התמצאות כללית ותרשים הסביבה הקרובה)	✓	
	4.1	התשריט ערוך על רקע של מפת מדידה מעודכנת לשנה אחרונה, כולל חתימה וחותמת <sup>(2)</sup> .	✓	
	4.3	קיום תשריט מצב מאושר	✓	
	4.4	קיום תשריט מצב מוצע – בקנה מידה התואם להיקף התוכנית.	✓	
		התאמה מלאה בין המקרא לבין התשריט בתשריטי מצב מאושר ומוצע (כל אחד בהתאמה)	✓	
		הגדרת קווי בנין מכבישים (סימון בתשריט/ רוזטות וכדומה)	✓	
		סימון מרחב תכנון, גבול שיפוט	✓	
		מספר התוכנית	✓	
		שם התוכנית	✓	
		מחוז	✓	
	1.4	סיווג (סוג, סמכות ואופי התוכנית)	✓	
	1.5	מקום התוכנית (מרחב תכנון מקומי, רשות מקומית)	✓	
	1.8	פרטי בעלי עניין (יזם, מגיש, בעלי קרקע)	✓	
	8.2	חתימות (יזם, מגיש ועורך התוכנית)	✓	
התאמה בין התשריט להוראות התוכנית				

<sup>(1)</sup> מספרי הסעיפים מתייחסים לחלק ב' בנוהל מבא"ת – "הנחיות לעריכת תשריט התוכנית.  
<sup>(2)</sup> יש להתייחס לסעיף 4.1 בחלק ב' בנוהל מבא"ת.

לא	כן	נושא	סעיף בנוהל	תחום הבדיקה
✓		האם התוכנית חייבת בתסקיר השפעה על הסביבה? <sup>(3)</sup>		כללי
✓		האם התוכנית גובלת במחוז שכן?		
		אם כן, פרט: _____		
✓		האם התוכנית גובלת במרחב תכנון מקומי שכן?		
		אם כן, פרט: _____		
✓		האם נדרשת הודעת הפקדה לגופים ציבוריים?		
		אם כן, פרט: _____		
		האם התוכנית כוללת או משנה הוראות בדבר:		
✓		• שמירה על בניינים או אתרים בעלי חשיבות היסטורית או ארכיאולוגית		
✓		• שמירת מקומות קדושים		
✓		• בתי קברות		
✓		האם נדרשת הודעת הפקדה מיוחדת לתוכניות הנוגעות לטיסה?		
✓		צירוף נספח חלוקה/איחוד וחלוקה בהתאם לתקנות התכנון והבניה (תכנית איחוד וחלוקה) התשס"ט - 2009		איחוד וחלוקה
	✓	קיום תצהירים חתומים של עורכי התוכנית	פרק 14	טפסים נוספים (4)
	✓	קיום מסמכים המעידים על היות מגיש התוכנית בעל עניין בקרקע	1.8	
✓		האם כוללת התוכנית עבודות עפר, ייבוא חומרי מילוי ו/או ייצוא חומרי חפירה מתחום הפרויקט בהיקף צפוי של מעל 100,000 ממ"ק?		חומרי חפירה ומילוי (5)
✓		במידה וכן, האם צורך לתוכנית נספח 'טיפול בחומרי חפירה ומילוי'?		
✓		האם נבדקה התוכנית בדיקה מיקדמית ('Pre-Ruling') מול לשכת התכנון המחוזית/ מינהל התכנון? האם נמצאה התוכנית חודרת לתחום?		רדיוסי מגן (6)
✓		האם בוצעה בדיקה מלאה לחדירת התוכנית לתחום רדיוסי מגן מול משרד הבריאות? האם נמצא כי התוכנית חודרת לתחום?		
✓		האם התכנית כוללת הוראה לפיה תוספת בניה למבנה קיים אשר נבנה שלא בהתאם לתקן ישראלי ת"י 413, מותנית חיזוק המבנה כולו ביחד עם התוספת, בפני רעידות אדמה?		חיזוק מבנים בפני רעידות
✓		בתכנית שמשנה שימוש או יעוד של מבנה קיים, האם היא כוללת הוראה בדבר התאמת השימוש המוצע במבנה לדרישות העמידות בכוחות סיסמיים כפי שנקבע בתקן ישראלי ת"י 413 בהתאם לייעודו החדש של המבנה?		
✓		האם התכנית כוללת מנגנון תמרוץ לחיזוק מבנים קיימים בפני רעידות אדמה או לתוספת מרחבים מוגנים במבנים קיימים?		
✓		האם סומנו בתחום התוכנית עצים בוגרים כנדרש?		שמירה על עצים בוגרים <sup>(7)</sup>

(3) עפ"י תקנות התכנון והבניה, תקנה 2 או 3 (תסקירי השפעה על הסביבה) התשס"ג-2003, או עפ"י החלטת/הנחיית מוסד התכנון.

(5) ראה התייחסות לנושא בפרק 10 בנוהל ובהנחיות האגף לתכנון נושאי מינהל התכנון באתר האינטרנט של משרד הפנים.

(6) הערה: הבדיקה אינה נדרשת בתוכנית של תוספת בניה לגובה בלבד למבנה קיים ללא שינוי ייעוד.

(7) עפ"י תיקון 89 לחוק התו"ב - שמירה על עצים בוגרים