

חוק התכנון והבניה, התשכ"ה – 1965

הוראות התוכנית

תוכנית מס' : 9/מע/מק/40/6485

שם תוכנית: הקטנת קווי בנין + תוספת קומה וגובה מבנה והגדלת תכסית ב משהד

מחוז: צפון

מרחב תכנון מקומי: מבוא העמקים

סוג תוכנית: מפורטת

אישורים

מתן תוקף

הפקדה

<p>ועדה מקומית "מבוא העמקים"</p> <p>אישור תכנית מס' 9/מע/מק/40/6485</p> <p>הועדה המקומית החליטה לאשר את התכנית</p> <p>בשיבה מס' 110/110 מיום 13/07/09</p> <p>סמנכ"ל לתכנון _____</p> <p>יו"ר הועדה _____</p>	
--	--

<p>הודעה על אישור תכנית מס' 9/מע/מק/40/6485</p> <p>פורסמה בביקורת הפרסומים מס' 6153</p> <p>מיום 28/10/2010</p>	
--	--

<p>התכנית מורסמה לאישור</p> <p>בעתונות בתאריך 22/10/06</p>	
--	--

1. זיהוי וסיווג התוכנית

הקטנת קווי בנין + תוספת קומה וגובה מבנה
והגדלת תכסית במשהד

שם התוכנית

1.1 שם התוכנית
ומספר התוכנית

יפורסם
ברשומות

40/6485/מק/מע/9

מספר התוכנית

0.590 ד'

1.2 שטח התוכנית

• מילוי תנאים למתן תוקף

שלב

1.3 מהדורות

1 מספר מהדורה בשלב

25/06/2010 תאריך עדכון המהדורה

• תוכנית מפורטת

סוג התוכנית

1.4 סיווג התוכנית

יפורסם
ברשומות

• כן

האם מכילה הוראות
של תכנית מפורטת
מוסד התכנון המוסמך
להפקיד את התוכנית

• ועדה מקומית

• 62 א (א) 914

לפי סעיף בחוק

• תוכנית שמכוחה ניתן להוציא היתרים או
הרשאות.

היתרים או הרשאות

• ללא איחוד וחלוקה.

סוג איחוד
וחלוקה

• לא

האם כוללת הוראות
לענין תכנון תלת מימדי

1.5 מקום התוכנית

1.5.1	נתונים כלליים	מרחב תכנון מקומי	מבוא העמקים
		קואורדינטה X	230725
		קואורדינטה Y	738785
1.5.2	תיאור מקום	רשות מקומית	שכונה צפונית-מזרחית במשהד
1.5.3	רשויות מקומיות בתוכנית	רשות מקומית	מ.מ. משהד
		התייחסות לתחום הרשות	• חלק מתחום הרשות
		נפה	יזרעאל
		יישוב	משהד
1.5.4	כתובות שבהן חלה התוכנית	שכונה	צפונית-מזרחית
		רחוב	לי"ר
		מספר בית	לי"ר

גורס
רשומות**1.5.5 גושים וחלקות בתוכנית**

מספר גוש	סוג גוש	חלק / כל הגוש	מספרי חלקות בשלמותן	מספרי חלקות בחלקן
17468	• מוסדר	• חלק מהגוש		47 (מגרש 47/14)

הכל על-פי הגבולות המסומנים בתשריט בקו הכחול.

1.5.6 גושים ישנים

מספר גוש ישן	מספר גוש
	לי"ר

1.5.7 מגרשים/תאי שטח מתוכניות קדמות שלא נרשמו כחלקות

מספר תוכנית	מספר מגרש/תא שטח
לי"ר	

1.5.8 מרחבי תכנון גובלים בתוכנית

לי"ר

1.6 יחס בין התוכנית לבין תוכניות מאושרות קודמות
--

תאריך	מספר ילקוט פרסומים	הערה ליחס	סוג יחס	מספר תוכנית מאושרת
14/07/94	4229	התכנית משנה רק את המפורט בתכנית זו, וכל יתר ההוראות בתכנית ג/ 6485 ממשיכות לחול.	• שינוי	ג/6485

1.7 מסמכי התוכנית

תאריך תאריך	גורם מאשר	עורך המסמך	תאריך עריכת המסמך	מספר גיליונות	מספר עמודים	מספר עמודים	קני"מ	תחולה	סוג המסמך
	ועדה מקומית	עבד שעבאן	20/10/09	ל"ר	20	ל"ר	ל"ר	מחייב	חוראות התוכנית
	ועדה מקומית	עבד שעבאן	20/10/09	1	ל"ר	1: 250, 1: 500		מחייב	תשריט התוכנית
	ועדה מקומית	עבד שעבאן	20/10/09	1	ל"ר	1: 200		מנחה	נספח בניין

כל מסמכי התוכנית מהווים חלק בלתי נפרד ממנה, משלמים זה את זה ויקראו כמקשה אחת. במקרה של סתירה בין המסמכים המתייבים לבין המנהלים יגברו המסמכים המתייבים. במקרה של סתירה בין המסמכים המתייבים לבין עצמם תגברנה ההוראות על התשריטים.

1.8 בעלי עניין/ בעלי זכויות בקרקע/ עורך התכנית ובעלי מקצוע מטעמו

מגיש התכנית											
גוש/ חלקה(י)	זוא"ל	פקס	סלולרי	טלפון	כתובת	מס' תאגיד	שם תאגיד / שם רשות מקומית	מספר רשיון	מספר זהות	שם פרטי ומשפחה	מקצוע / תואר
	לי"ר		050-7623945		ת.ד. 207 משרד	לי"ר	רשות מקומית	לי"ר	29220910	סולימאן חסן	לי"ר

זים בפועל										
זוא"ל	פקס	סלולרי	טלפון	כתובת	מס' תאגיד	שם תאגיד / שם רשות מקומית	מספר רשיון	מספר זהות	שם פרטי ומשפחה	מקצוע / תואר
		050-7623945		ת.ד. 207 משרד	לי"ר	רשות מקומית	לי"ר	20635210	סלימאן חסן	לי"ר

1.8.3 בעלי עניין בקרקע

זוא"ל	פקס	סלולרי	טלפון	כתובת	מס' תאגיד	שם תאגיד / שם רשות מקומית	מספר זהות	שם פרטי ומשפחה	מקצוע / תואר	בעלים
		050-7623945		ת.ד. 207 משרד	לי"ר	רשות מקומית	20635210	סלימאן חסן		

1.8.4 עורך התכנית ובעלי מקצוע מטעמו

זוא"ל	פקס	סלולרי	טלפון	כתובת	מס' תאגיד	שם תאגיד / שם רשות מקומית	מספר רשיון	מספר זהות	שם פרטי ומשפחה	מקצוע / תואר	עורך ראשי
abedsh@barak.net.il	04-6411598	050-5364345	04-6519506	ת.ד. 640 טורעאן 16950	לי"ר	שם רשות מקומית	33449	055227102	ענד שעבאן	אדריכל	•
	04-6452746	052-3200298	04-6452746	4076 - בית 11 נצרת שבי מארחות מיקוד 16000	לי"ר	שם רשות מקומית	*909	27573179	ראסם עבדו	מודד מוסמד	•

1.9 הגדרות בתוכנית

בתוכנית זו יהא לכל מונח מהמונחים המפורטים להלן הפרוש המופיע בצד ההגדרה, אלא אם כן משתמע אחרת מהוראות התוכנית או מהקשר הדברים.

מונח	הגדרת מונח

כל מונח אשר לא הוגדר בתוכנית זו, תהיה נודעת לו המשמעות הנתונה לו בחוק התכנון והבניה התשכ"ה – 1965 (להלן "החוק") או בתקנות שהותקנו מכוחו, וזאת בהיעדר כוונה אחרת משתמעת.

2. מטרת התוכנית ועיקרי הוראותיה**2.1 מטרת התוכנית**

שינוי בהוראות בניה

2.2 עיקרי הוראות התוכנית

1. הגדלת מס' קומות .
2. הגדלת גובה מבנה .
3. הקטנת קו בנין קדמי וצדדי .
4. העברת אחוזי בניה מעיקרי לשטחי שרות במסגרת סה"כ אחוזי בניה מותרים.
5. הגדלת תכסית ל 46%

2.3 נתונים כמותיים עיקריים בתוכנית

סה"כ שטח התוכנית – 0.590 דונם

הערות	סה"כ מוצע בתוכנית מפורט מתארי	שינוי (+/-) למצב המאושר	מצב מאושר	ערך	סוג נתון כמותי
	592	- 53	645	מ"ר	מגורים
	4	0	4	מס' יחיד	

הערה: נתוני טבלה זו נועדו לאיסוף מידע סטטיסטי ואין בהם כדי לשנות הוראות המצב המאושר סטטוטורית או המוצע בתוכנית זו, לפיכך בכל מקרה של סתירה בין נתוני טבלה זו לנתוני טבלה 5 – "זכויות והוראות בניה – מצב מוצע" (עמ' 35), גובר האמור בטבלה 5.

3. טבלאות יעודי קרקע, תאי שטח ושטחים בתוכנית

3.1 טבלת שטחים

תאי שטח כפופים		תאי שטח	
רשות העתיקות	1	תאי שטח	יעוד מגורים ב' דרך מאושרת
		1	100

על אף האמור בסעיף 1.7 - במקרה של סתירה בין היעוד או הסימון של תאי השטח בתשריט לבין המפורט בטבלה זו - יגבר התשריט על ההוראות בטבלה זו.

3.2 טבלת שטחים

מצב מוצע			מצב מאושר		
אחוזים	מ"ר	יעוד	אחוזים	מ"ר	יעוד
75.93%	448	מגורים ב' מורדים	75.93%	448	מגורים א' *
24.07%	142	דרך	24.07%	142	דרך

* - יעוד שלא עפ"י מבא"ת

4 יעודי קרקע ושימושים

4.1 שם ייעוד: מגורים ב'

4.1.1 שימושים

א. כמו מגורים א' בתכנית המתאר המאושרת מס' ג/6485

4.1.2 הוראות

א. כמו מגורים א' בתכנית המתאר המאושרת מס' ג/6485 למעט השינויים בטבלת זכויות והוראות בניה בסעיף 5 להלן, ובכפוף לנספח בינוי המחייב.

6. הוראות נוספות

6.1 תכנית פיתוח

כל בקשה להיתר בניה בתחום תכנית זו תכלול תכנית פיתוח בקני"מ 1:100 הטעונה אישור הועדה המקומית. בתכנית הפיתוח יסומנו מפלסי הקרקע הסופיים, שבילים ודרכי גישה, שטחי גינון, גדרות, מסלעות, רחבות מרוצפות. יסומנו מתקני גז ואשפה, ארונות חשמל ותקשורת, צנרת מים וביוב, צנרת חשמל ותקשורת, ופתרונות ניקוז. התכנית תכלול חתכים לאורך ולרוחב המגרש עם סימון קו קרקע טבעי ומפלסי החפירה והמילוי וחומרי הגמר. הועדה המקומית רשאית לפטור את מבקש היתר הבניה מתכנית הפיתוח אם הבקשה היא לפעולת בניה מצומצמת לדעת הועדה.

6.2 היטל השבחה

הועדה המקומית תטיל ותגבה היטל השבחה בהתאם להוראות התוספת השלישית לחוק.

6.3 תשתיות

6.3.1 מים :

אספקת מים תהיה מרשת המים המקומית. החיבור לרשת יהיה בתאום ובאישור משרד הבריאות ובאישור מהנדס הועדה המקומית.

6.3.2 ביוב :

תנאי לקבלת היתר בניה, חיבור למערכת הביוב של הישוב, באישור מהנדס הועדה המקומית ובהתאם לתוכנית ביוב מאושרת ע"י משרד הבריאות והגורמים המוסמכים לכך.

6.3.3 ניקוז :

תנאי לקבלת היתר בניה, הבטחת ניקוז כל השטח בתחום התוכנית, ובאישור מהנדס הועדה המקומית ולפי תוכנית ניקוז כוללת המאושרת ע"י רשות הניקוז האזורית.

6.3.4 הוראות בנושא חשמל

איסור בניה מתחת לקווי חשמל עיליים

לא יינתן היתר בניה מתחת לקווי חשמל עיליים קיימים או מאושרים, אלא במרחקי בטיחות מפני התחשמלות המפורטים להלן, מקו המשוך אל הקרקע מהתיל הקיצוני של הקו או מציר הקו, הכל כמפורט להלן, לבין החלק הבולט או הקרוב ביותר לבנין, פרט לבנינים המותרים בשטח למעבר קווי החשמל.

מצייר הקו	מהתיל הקיצוני	
2.25 מ'	2.00 מ'	א. קו חשמל מתח נמוך – תיל חשוף
1.75 מ'	1.50 מ'	ב. קו חשמל מתח נמוך – תיל מבודד
6.50 מ' 8.50 מ'	5.00 מ' -	ג. קו חשמל מתח גבוה עד 33 ק"ו: בשטח בנוי בשטח פתוח
20.00 מ'	-	ד. קו חשמל מתח עליון 110 - 160 ק"ו: בשטח בנוי בשטח פתוח (בשטחים בהם המרחקים בין העמודים עד 300 מ')
35.00 מ'	-	ה. קו חשמל מתח על-עליון 400 ק"ו

לפני תחילת ביצוע עבודות חפירה או בניה יבדוק המבצע את קיומם האפשרי של קווי חשמל. אין לחפור או לבצע עבודת בניה כלשהי מעל ובקרבת קווי חשמל אלא לאחר קבלת אישור מחברת החשמל. אין לבנות מבנים מעל כבלי חשמל תת-קרקעיים או בקרבה של פחות מ- 3.0 מ' מקווי חשמל תת-קרקעיים מתח גבוה ו- 0.5 מ' מכבלי חשמל מתח נמוך.

לא יינתן היתר לחפירה, חציבה או כריה במרחק הקטן מ- 10 מ' מהמסד של עמוד חשמל במתח עליון/ על עליון או 3 מ' מהמסד של עמוד חשמל במתח גבוה/ נמוך ולא תבוצע פעולה כזו, אלא לאחר שניתנה לחברה הזדמנות לחוות דעה על ההיתר המבוקש או הפעולה אותה עומדים לבצע לפי העניין.

6.4 חניה

א. מקומות החניה יהיו בתחום המגרש.

ב. החניה תהיה עפ"י התקן התקף בעת מתן היתרי בניה אך לא פחות מהמוצע במסמכי התכנית.

6.5 הוראות בנושא עתיקות

כל עבודה בתחום עתיקות מוכרז, תתואם ותבוצע רק לאחר קבלת אישור מנהל רשות העתיקות כמתחייב ובכפוף להוראות סעיף 29 לחוק העתיקות, התשל"ח - 1978.

6.6 פיקוד העורף.

תנאי למתן היתר בניה יהיה - אישור פיקוד העורף לפתרונות המיגון בתחום המגרש.



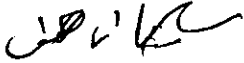

7. ביצוע התוכנית**7.1 שלבי ביצוע**

מספר שלב	תאור שלב	התנייה
1	סגירת החלל המוצע לסגירה בקיר בטון	
2	מתן היתר בניה	אישור המפקח על ביצוע הסגירה בפועל בקיר בטון

7.2 מימוש התוכנית

מועד משוער למימוש התכנית - מיידי.

8. חתימות

תאריך:	חתימה:	שם: סולימאן חסן	מגיש התוכנית
			
תאריך:	חתימה:	שם: עבד שעבאן	עורך התוכנית
18/08/08			
תאריך:	חתימה:	שם: חסן סלימאן	יזם בפועל
			
תאריך:	חתימה:	שם: חסן סלימאן	בעל עניין בקרקע
			

תצהיר עורך התוכנית

אני החתום מטה אדרי' עבד שעבאן , מספר זהות 055227102 ,
מצהיר בזאת כדלקמן :

1. אני ערכתי את תוכנית מס' מספר התוכנית : 40/6485/מע/מק/9 ששמה : הקטנת קווי בניין+ תוספת קומה וגובה מבנה והגדלת תכסית במשהד (להלן – "התוכנית").
2. אני בעל ידע וניסיון בעריכת תוכניות. בעל הכשרה מקצועית בתחום אדריכלות מספר רשיון 33449.
3. אני ערכתי את התוכנית בעצמי ובסיוע יועצים נוספים כמפורט להלן :
שם היועץ תחום מומחיותו והכשרתו הנושאים בתוכנית שנערכו על ידי/בסיוע יועץ
א. _____
ב. _____
ג. _____
4. הנני אחראי להכנת כל מסמכי התוכנית (הוראות, תשריט ונספחים) ולכל החומר שנלווה לתוכנית כחומר רקע או כמידע נוסף.
5. הנני מאשר כי לפי מיטב ידיעתי המקצועית, נתוני התוכנית שהגשתי, כמפורט בסעיף 4, נכונים ותואמים את החוק, התקנות, מבנה אחיד לתוכנית והנחיות מוסדות התכנון.
- כמו כן, הנני מאשר כי המסקנות וההמלצות שהגשתי, כאמור, הן נכונות לפי מיטב ידיעתי ושיפוטי.
6. אני מצהיר כי השם דלעיל הוא שמי, החתימה דלמטה היא חתימתי, וכי תוכן תצהירי זה אמת.

עבד שעבאן
אדריכל
ר.מ. 33449
חתימת המצהיר

18/08/06
תאריך

הצהרת המודד

הערה: הצהרת המודד מהווה נספח להוראות התכנית. הצהרה מס' 1 תופיע גם ע"ג התשריט.

סעיף 1 ימולא ע"י מודד מוסמך שערך את המדידה המהווה רקע לתוכנית.
 סעיף 2 ימולא ע"י המודד המוסמך שערך את העדכון או אישר את עדכניות המדידה ככל שנערך עדכון או אושרה עדכניות למפה הטופוגרפית/המצבית, לרבות הרקע הקדסטריאלי.

מספר התוכנית : 40/6485/מק/מע/9

רמת דיוק, הקו הכחול והקדסטר :

- מדידה גרפית.
 קו כחול (בלבד) ברמה אנליטית.
 מדידה אנליטית מלאה ברמת תצ"ר (כולל הקו הכחול).

1. המדידה המקורית

הריני מצהיר בזאת כי מדידת המפה הטופוגרפית/המצבית המהווה רקע לתוכנית זו, נערכה על ידי ביום: 01/02/2010 והיא הוכנה לפי הוראות נוהל מבא"ת ובהתאם להוראות החוק ולתקנות המודדים שבתוקף. דיוק הקו הכחול והקדסטר : מדידה גרפית/ קו כחול (בלבד) ברמה אנליטית/ מדידה אנליטית מלאה ברמת תצ"ר (כולל הקו הכחול).

ראסם אברהם
 מהנדס מודד מוסמך
 909 מ.י.
 04-6461748

_____	_____	_____	_____
תאריך	חתימה	מספר רשיון	שם המודד

2. עדכניות המדידה

הריני מצהיר בזאת כי המפה הטופוגרפית/המצבית המהווה רקע לתוכנית זו, לרבות הרקע הקדסטריאלי, נבדקה על ידי ונמצאה עדכנית/עודכנה ביום: _____ בהתאם להוראות החוק ולתקנות המודדים שבתוקף.

_____	_____	_____	_____
תאריך	חתימה	מספר רשיון	שם המודד

רשימת תיוג – טופס נלווה למילוי על ידי עורך התוכנית

עורך התוכנית: אדר' עבד שעבאן תאריך: _____ חתימה: _____

שימו לב ! רשימה זו אינה גורעת מהוראות החוק ומתקנות התכנון והבניה.

לא	כן	נושא	סעיף בנוהל	תחום הבדיקה
	√	האם קיימים כל מסמכי התוכנית המוזכרים בסעיף 1.7 בנוהל מבא"ת?	1.7	מסמכי התוכנית
	√	האם קיימים נספחי תנועה, בינוי, ניקוז וכו'?		
	√	האם מולאו כל סעיפי התוכנית על פי נוהל מבא"ת (או נרשם "לא רלבנטי")?		הוראות התוכנית
	√	יעודי קרקע לפי טבלאות יעודי הקרקע שבנוהל מבא"ת	6.1, 6.2	תשריט התוכנית ⁽¹⁾
	√	קיום טבלת שטחים ובדיקה שסך כל השטחים במצב מאושר ומוצע-זהה	2.2.7	
	√	קיום סימונים (מקרא, חץ צפון, קואורדינטות X,Y ברשת החדשה, קנה מידה, קו כחול שלם וסגור)	2.4.1 2.4.2	
	√	קיום תרשימי סביבה (תרשים התמצאות כללית ותרשים הסביבה הקרובה)	2.3.2 2.3.3	
	√	התשריט ערוך על רקע של מפת מדידה מעודכנת לשנה אחרונה, כולל חתימה וחותמת ⁽²⁾	4.1	
	√	קיום תשריט מצב מאושר	4.3	
	√	קיום תשריט מצב מוצע – בקנה מידה התואם להיקף התוכנית.	4.4	
	√	התאמה מלאה בין המקרא לבין התשריט בתשריטי מצב מאושר ומוצע (כל אחד בהתאמה)		
	√	הגדרת קווי בנין מכבישים (סימון בתשריט/ רוזטות וכדומה)		
	√	סימון מרחב תכנון, גבול שיפוט		
	√	מספר התוכנית		התאמה בין התשריט להוראות התוכנית
	√	שם התוכנית	1.1	
	√	מחוז		
	√	סיווג (סוג, סמכות ואופי התוכנית)	1.4	
	√	מקום התוכנית (מרחב תכנון מקומי, רשות מקומית)	1.5	
	√	פרטי בעלי עניין (יזם, מגיש, בעלי קרקע)	1.8	
	√	חתימות (יזם, מגיש ועורך התוכנית)	8.2	

(1) מספרי הסעיפים מתייחסים לחלק ב' בנוהל מבא"ת – "הנחיות לעריכת תשריט התוכנית.

(2) יש להתייחס לסעיף 4.1 בחלק ב' בנוהל מבא"ת.

לא	כן	נושא	סעיף בנוהל	תחום הבדיקה
✓		האם התוכנית חייבת בתסקיר השפעה על הסביבה? ⁽³⁾		כללי
✓		האם התוכנית גובלת במחוז שכן?		
✓		האם התוכנית גובלת במרחב תכנון מקומי שכן?		
		אם כן, פרט:		
✓		האם נדרשת הודעת הפקדה לגופים ציבוריים?		
		אם כן, פרט:		
		האם התוכנית כוללת או משנה הוראות בדבר:		
✓		• שמירה על בניינים או אתרים בעלי חשיבות היסטורית או ארכיאולוגית		
✓		• שמירת מקומות קדושים		
✓		• בתי קברות		
✓		האם נדרשת הודעת הפקדה מיוחדת לתוכניות הנוגעות לטיסה?		
✓		צירוף נספח חלוקה/איחוד וחלוקה בהתאם לתקנות התכנון והבניה (תכנית איחוד וחלוקה) התשס"ט - 2009		איחוד וחלוקה
	✓	קיום תצהירים חתומים של עורכי התוכנית	פרק 14	טפסים נוספים ⁽⁴⁾
	✓	קיום מסמכים המעידים על היות מגיש התוכנית בעל עניין בקרקע	1.8	
✓		האם כוללת התוכנית עבודות עפר, ייבוא חומרי מילוי ו/או ייצא חומרי חפירה מתחום הפרויקט בהיקף צפוי של מעל 100,000 ממ"ק?		חומרי חפירה ומילוי ⁽⁵⁾
✓		במידה וכן, האם צורף לתוכנית נספח טיפול בחומרי חפירה ומילוי?		
✓		האם נבדקה התוכנית בדיקה מיקדמית ("Pre-Ruling") מול לשכת התכנון המחוזית/ מינהל התכנון?		רדיוסי מגן ⁽⁶⁾
✓		האם נמצאה התוכנית חודרת לתחום?		
✓		האם בוצעה בדיקה מלאה לחדירת התוכנית לתחום רדיוסי מגן מול משרד הבריאות?		
✓		האם נמצא כי התוכנית חודרת לתחום?		
✓		האם התוכנית כוללת הוראה לפיה תוספת בניה למבנה קיים אשר נבנה שלא בהתאם לתקן ישראלי ת"י 413, מותנית חיזוק המבנה כולו ביחד עם התוספת, בפני רעידות אדמה?		חיזוק מבנים בפני רעידות
✓		האם בתוכנית שמשנה שימוש או יעוד של מבנה קיים, האם היא כוללת הוראה בדבר התאמת השימוש המוצע במבנה לדרישות העמידות בכוחות סיסמיים כפי שנקבע בתקן ישראלי ת"י 413 בהתאם לייעודו החדש של המבנה?		
✓		האם התוכנית כוללת מנגנון תמרוץ לחיזוק מבנים קיימים בפני רעידות אדמה או לתוספת מרחבים מוגנים במבנים קיימים?		
✓		האם סומנו בתחום התוכנית עצים בוגרים כנדרש?		שמירה על עצים בוגרים

⁽³⁾ עפ"י תקנות התכנון והבניה, תקנה 2 או 3 (תסקירי השפעה על הסביבה) התשס"ג-2003, או עפ"י החלטת/הנחיית מוסד התכנון.

⁽⁴⁾ מספרי הסעיפים מתייחסים לחלק אי בנוהל - "הנחיות לעריכת הוראות התוכנית".

⁽⁵⁾ ראה התייחסות לנושא בפרק 10 בנוהל ובהנחיות האגף לתכנון נושאי מינהל התכנון באתר האינטרנט של משרד הפנים.

⁽⁶⁾ הערה: הבדיקה אינה נדרשת בתוכנית של תוספת בניה לגובה בלבד למבנה קיים ללא שינוי ייעוד.

נספח הליכים סטטוטוריים

עורך התוכנית: אדר' עבד שעבאן תאריך: _____ חתימה: _____

יחס בין התוכנית לבין תוכניות מופקדות
מספר תוכנית מופקדת סטטוס טיפול בתוכנית מספר ילקוט פרסומים תאריך

שימו לב!: טרם אישורה של התוכנית: יש לעדכן את סעיף 1.6 ולכלול בו תוכניות מופקדות שאושרו בינתיים

תאריך האישור	שם מוסד התכנון המאשר	תחולת התוספת	יחס בין התוכנית לבין התוספות בחוק שם התוספת
		<ul style="list-style-type: none"> התוספת אינה חלה. התוספת אינה חלה. התוספת אינה חלה. 	התוספת הראשונה לעניין קרקע חקלאית ושטחים פתוחים התוספת השניה לעניין סביבה חופית התוספת הרביעית לעניין שימור מבנים

אישור על-פי סעיף 109 לחוק		
תאריך ההחלטה	החלטה	סעיף
		סעיף 109 (א)
		סעיף 109 (ב)

ערר על התוכנית שם ועדת הערר מספר הערר אישור ועדת הערר תאריך האישור
ועדת ערר מחוזית- לפי סעיף 12 ג' לחוק.
ועדת משנה לעררים של הוועדה המחוזית.
ועדת משנה לעררים של המועצה הארצית.

שימו לב! הוסיפו סעיף זה רק אם הוגש ערר, ומחקו את השורה/ות שאינן רלבנטיות.