

חוק התכנון והבניה, התשכ"ה - 1965

משרד הפנים
מחוז הצפון, יעדה מחוזית

01-11-2010

נתקבל
נצרת עילית

תוכנית מס' 17946/ג

נצרת

שינוי בהוראות וזכויות בנייה
(שכונת הוורדים)
המהווה שינוי לתוכנית ג/3417 המאושרת

מחוז צפון
מרחב תכנון מקומי : נצרת
סוג תוכנית : תוכנית מפורטת

אישורים

מתן תוקף	הפקדה
<div data-bbox="196 1012 718 1320" data-label="Text"> <p>משרד הפנים מחוז הצפון חוק התכנון והבניה תשכ"ה 1965 אישור תכנית מס' ג/17946 הועדה המחוזית לתכנון ובניה החליטה ביום 12.12.10 לאשר את התכנית</p> <p>סמנכ"ל לתכנון</p> </div>	
<div data-bbox="279 1464 708 1632" data-label="Text"> <p>התירה על אישור תוכנית מס' ג/17946 הועדה המחוזית לתכנון ובניה החליטה ביום 16.12.10</p> </div>	

דברי הסבר לתוכנית

התוכנית נועדה לשנות זכויות והוראות בנייה בהתאם למבנים הקיימים בשטח על מנת לקבל

היתר בנייה

דף ההסבר מהווה רקע לתוכנית ואינו חלק ממסמכי הסטטוטוריים.

1. זיהוי וסיווג התוכנית

שינוי בהוראות וזכויות בנייה
שכונת הורדים
המהווה שינוי לתוכנית ג/3417

גנ/17946

1043 מ"ר

מתן תוקף

שם התוכנית

מספר התוכנית

שלב

1.1 שם התוכנית
ומספר התוכנית

1.2 שטח התוכנית

1.3 מהדורות

יפורסם
ברשומות

5 מספר מהדורה בשלב

27-10-10 תאריך עדכון המהדורה

• תוכנית מפורטת

סוג התוכנית

1.4 סיווג התוכנית

יפורסם
ברשומות

• ללא איחוד וחלוקה.

• כן

• לא

• ועדה מחוזית

• תוכנית שמכוחה ניתן להוציא היתרים או הרשאות.

סוג איחוד
וחלוקה

האם מכילה הוראות
של תכנית מפורטת

האם כוללת הוראות
לענין תכנון תלת מימדי

מוסד התכנון המוסמך
להפקיד את התוכנית

היתרים או הרשאות

1.5 מקום התוכנית

1.5.1 נתונים כלליים מרחב תכנון מקומי נצרת

קואורדינטה X 227720
קואורדינטה Y 736010

שכונת הוורדים בצפון נצרת

1.5.2 תיאור מקום

1.5.3 רשויות מקומיות בשותפות
רשות מקומית עיריית נצרת

התייחסות לתחום הרשות • חלק מתחום הרשות

1.5.4 כתובות שבהן חלה התוכנית

יישוב נצרת
שכונה הוורדים
רחוב בין כבישים 6 ו 2
מספר בית -

1.5.5 גושים וחלקות בתוכנית

מספר גוש	סוג גוש	חלק / כל הגוש	מספרי חלקות בשלמותן	מספרי חלקות בחלקן
16577	מוסדר	• חלק מהגוש		7

הכל על-פי הגבולות המסומנים בתשריט בקו הכחול.

1.5.6 גושים ישנים

מספר גוש ישן	מספר גוש
16577	16577

1.5.7 מגרשים/תאי שטח מתוכניות קודמות שלא נרשמו כחלקות

מספר תוכנית	מספר מגרש/תא שטח
3417/ג	77

1.5.8 מרחבי תכנון גובלים בתוכנית

לי"ר

1.6 יחס בין התוכנית לבין תוכניות מאושרות קודמות

מספר תוכנית מאושרת	סוג יחס	הערה ליחס	מספר ילקוט פרסומים	תאריך
3417ג	• שינוי	תוכנית זו משנה את תוכנית והוראות ג/3417 המאושרת עפ"י המפורט בתוכנית וכל יתר הוראותיה של תוכנית ג/3417 ממשיכות לחול	3206	30.5.85
ג/11810	• כפוף	הוראות ותוכניות ג/11810 ממשיכות לחול על תוכנית זו	14-6-10	-
תמ"א 4/ב/34	• כפוף	הוראות ותוכניות 4/ב/34 ממשיכות לחול על תוכנית זו	19.6.03	-
תמ"מ 9/2	• כפוף	הוראות ותוכניות תמ"מ 2/9 ממשיכות לחול על תוכנית זו	16-8-05	-

(נא לא לצמצם כאן שורות. הגדרת העמוד עד כאן היא לאורך, ומהעמוד הבא היא לרוחב. נא למחוק הערה זו לפני הגשה)

1.7 מסמכי התוכנית

תאריך האישור	גורם מאשר	עורך המסמך	תאריך עריכת המסמך	מספר גיליונות	מספר עמודים	מ"מ קני"מ	תחולה	סוג המסמך
		נמני שחאדה (אדריכל)	5/5/08	1	1	1:250	• מחייב	תשריט התוכנית
		נמני שחאדה (אדריכל)	5/5/08	1	18	-	• מחייב	הוראות התוכנית
		נמני שחאדה (אדריכל)	5/5/08	1	1	1:10000	• מנחה	נספח בינוי

כל מסמכי התוכנית מהווים חלק בלתי נפרד ממנה, משלימים זה את זה ויקראו כמקשה אחת. במקרה של סתירה בין המסמכים תגברנה ההוראות על המחייבים לבין המנחים יגברו המסמכים המחייבים. במקרה של סתירה בין המסמכים המחייבים לבין עצמם תגברנה ההוראות על התשריטים.

1.8 בעלי עניין / בעלי זכויות בקרקע / עורך התוכנית ובעלי מקצוע מטעמו

1.8.1 מגיש התוכנית												
גוש / חלקה (י)	דוא"ל	דוא"ל	פקס	סלולרי	טלפון	כתובת	מס' תאגיד	שם תאגיד/שם רשות מקומית	מספר רישיון	מספר זהות	שם פרטי ומשפחה	מקצוע / תואר
	nazmis@netvision.net.il	04-6467278	04-6467278	0543066590	04-6569210	17902 עין מאהל ת.ד. 132	ל"ר	ל"ר	37503	56958671	נומי שחאדה	אדריכל

1.8.2 יזם בפועל											
דוא"ל	פקס	סלולרי	טלפון	כתובת	מס' תאגיד	שם תאגיד/שם רשות מקומית	מספר רישיון	מספר זהות	מספר זהות	שם פרטי ומשפחה	מקצוע / תואר
	04-6450479	-	04-6554093	5903 ת.ד. נצרת	ל"ר	ל"ר	ל"ר	ל"ר	052450996	אחמד חאמד	

1.8.3 בעלי עניין בקרקע											
דוא"ל	פקס	סלולרי	טלפון	כתובת	מס' תאגיד	שם תאגיד/שם רשות מקומית	מספר זהות	שם פרטי ומשפחה	מספר זהות	מקצוע / תואר	מחוק את המיותר: בעלים
	04-6450479	-	04-6554093	5903 ת.ד. נצרת	ל"ר	ל"ר	052450996	אחמד חאמד	ל"ר		

1.8.4 עורך התוכנית ובעלי מקצוע מטעמו												
דוא"ל	פקס	סלולרי	טלפון	כתובת	מס' תאגיד	שם תאגיד/שם רשות מקומית	מספר רישיון	מספר זהות	מספר זהות	שם פרטי ומשפחה	מקצוע / תואר	מחוק את המיותר: עורך ראשי וכד'
nazmis@netvision.net.il	04-6467278	0543066590	04-6569210	17902 עין מאהל ת.ד. 132	ל"ר	ל"ר	37503	56958671	56958671	נומי שחאדה	אדריכל	

(נא לא לצמצם כאן שורות. הגדרת העמוד במקטע זה היא לדוחב, ומהעמוד הבא היא לאורך. נא למחוק הערה זו לפני הגשה)

1.9 הגדרות בתוכנית

בתוכנית זו יהא לכל מונח מהמונחים המפורטים להלן הפרוש המופיע בצד ההגדרה, אלא אם כן משתמע אחרת מהוראות התוכנית או מהקשר הדברים.

מונח	הגדרת מונח
הוועדה המקומית	הוועדה המקומית לתכנון ובנייה נצרת
הוועדה המחוזית	הוועדה המחוזית לתכנון ובנייה - מחוז צפון

כל מונח אשר לא הוגדר בתוכנית זו, תהיה נודעת לו המשמעות הנתונה לו בחוק התכנון והבניה התשכ"ה - 1965 (להלן "החוק") או בתקנות שהותקנו מכוחו, וזאת בהיעדר כוונה אחרת משתמעת.

2. מטרת התוכנית ועיקרי הוראותיה

2.1 מטרת התוכנית

שינוי בהוראות וזכויות בנייה

2.2 עיקרי הוראות התוכנית

1. שינוי בקוו בניין לפי תשריט
2. הגדלת אחוזי בנייה
3. קביעת הוראות וזכויות בנייה לקבלת היתר בנייה
4. תנאי הוצאת היתר בנייה מכוח תוכנית זו הינו ביצוע החניון ותנאי למתן טופס 4 הינו ביצוע הגיגון מעל החניון

2.3 נתונים כמותיים עיקריים בתוכנית

סה"כ שטח התוכנית - 1.043 דונם

הערות	סה"כ מוצע בתוכנית		שינוי (+/-) למצב המאושר	מצב מאושר	ערך	סוג נתון כמותי
	מפורט	מתארי				
	818.25		68.25	750	מ"ר	מגורים

*-המצב המאושר כולל אחוז בנייה עיקרי ושרות לפי תוכנית מאושרת מס. ג/3417

3. טבלת יעודי קרקע ותאי שטח בתוכנית

יעוד	תאי שטח	תאי שטח כפופים
מגורים ב 3	400	ל"ר
דרך מאושרת	201, 200	

על אף האמור בסעיף 1.7 - במקרה של סתירה בין היעוד או הסימון של תאי השטח

בתשריט לבין המפורט בטבלה זו - יגבר התשריט על ההוראות בטבלה זו.

4 יעודי קרקע ושימושים

שם ייעוד: מגורים ב/3	4.1
שימושים	4.1.1
לפי ג/3417 המאושרת	.א.
הוראות	4.1.2
לפי ג/3417 המאושרת	.א.

שם ייעוד: דרך	4.2
שימושים	4.2.1
לפי ג/3417 המאושרת	.א.
הוראות	4.2.2
לפי ג/3417 המאושרת	.א.

(נא לא לצמצם כאן שורות. הגדרת העמוד עד כאן היא לאורך, ומהעמוד הבא היא לרוחב. נא למחוק הערה זו לפני הגשה)

5. טבלת זכויות והוראות בניה – מצב מוצע

אחוזי כמסומן תשריט	קווי בנין (מטר)		קדמי	מספר קומות		גובה מבנה (מטר)	צפיפות לדונם (יח"ד/נטו)	מספר יח"ד	תכסית (%)	אחוזי בניה כוללים (%)	שטחי בניה סה"כ	שטחי בניה מ"ר/אחוזים		גדל מגרש/ מזערי/ מרבי (מ"ר)	מס' תא שטח	יעוד
	צדדי- שמאלי	צדדי- ימני		מתוחות	מעל לבניסה הקובעת							מתחת לבניסה הקובעת	שרות			
כמסומן תשריט	כמסומן תשריט	כמסומן תשריט	3	3	6.7	5	64	157.40	1180.53	269.51	316.30	92.77	501.95	750 כמסומן בתשריט	400	מגורים

* כולל קומת יציאה לגג
** נמדד ממפלס 6.12-

הערה:
קווי בנין תחת אפס מטר מדרד מס. 6 משמש לקומת מגורים שנמצאת ברובה מתחת למפלס הדרך ולא תתאפשר פתיחת לעבר הדרך

6. הוראות נוספות

6.1 איכות הסביבה

תנאי למתן היתר בניה יהיה - התייעצות עם המשרד לאיכות הסביבה ו/או היחידה הסביבתית (מחק את המיותר), בין היתר, בנושאים הבאים:

א. הגשת חוות דעת אקוסטית לעניין הרעש הצפוי מהמערכות המכניות, ליחידה הסביבתית, מסקנותיה ודרישותיה יהיו חלק בלתי נפרד מתנאי היתר הבניה.

ב. עריכת חוות דעת סביבתית לעניין השפעת הבנין שיוקם על משטר הרוחות מסביבו ופרוט האמצעים שיש לנקוט למניעת מפגעים בנושא זה. חוות דעת זו תוגש ליחידה הסביבתית, מסקנותיה ודרישותיה יהיו חלק בלתי נפרד מתנאי מהיתר הבניה.

ג. הגשת תכנון למערכות האוורור של הבנין ליחידה הסביבתית. תכניות האוורור תכלולנה פירוט לגבי מערכת האוורור ודרך ומיקום פליטת מזהמים מהחניון, בתי אוכל, מערכות הסקה ומערכות חירום (כגון: גנרטור). דרישות היחידה הסביבתית יהיו חלק בלתי נפרד מתנאי היתר הבניה.

ד. תעשה הפרדה מוחלטת בין מערכות הביוב למערכות הניקוז.

ה. איכות השפכים המותרים לחיבור למאסף המרכזי תהיה בהתאם לתקנים הנדרשים ע"י המשרד לאיכות הסביבה וברמה שלא תפגע בצנרת ובמתקנים.

ו. תנאי לטופס 4 הינו ביצוע הגינון מעל החניון

כתנאי למתן היתר בניה יקבעו תנאים מפורטים למניעת מפגעים סביבתיים, ע"י היחידה הסביבתית.

יש לפנות פסולת בנין לאתר מאושר על ידי המשרד לאיכות הסביבה בהתאם לתקנה 16 (ג) לתקנות התכנון והבנייה (בקשה להיתר, תנאי ואגרות) התש"ל - 1970.

מתן היתר בניה מותנה בעריכתה של תכנית עבודה מפורטת לשילוט חזיתות הבנין, כולל מפרטי שלטים לעסקים בקומת קרקע מסחרית ומתקני שילוט הכוונה לעסקים ולשימושים פנימיים, וקבלת חוות דעתה של היחידה הסביבתית לתכנית העבודה.

לא יותר אכלוס או שימוש במבנים ובשטחים, שפעילותם יוצרת שפכים, אלא אם כן הושלם ביצוע בפועל של מערכת הביוב ומתקניה בהתאם לתנאים שנדרשו ע"י המשרד לאיכות הסביבה ומשרד הבריאות.

הוועדה המקומית תהא רשאית להגביל ולאסור שימושים ופעילויות היוצרים שפכים העלולים לזהם את הקרקע ומקורות המים.

תכניות מיקום מכולות לאצירת אשפה ופסולת, לרבות פסולת למיחזור, תוגשנה ליחידה הסביבתית (יש לציין את שמה) ולאגף התברואה והמלצותיהם יהיו חלק בלתי נפרד מתנאי היתר.

6.2 דרכים וחניות

- א. לא תבוטל דרך המיועדת בתכנית לביטול, קודם שבוצעה בפועל דרך חלופית מתאימה, להנחת דעתו של מהנדס הוועדה המקומית.
- ב. תנאי מוקדם למתן היתר בניה יהיה הגשת תכנון מפורט של מערך כל הדרכים בתכנית / הדרכים הגובלות בתכנית, לרבות הרחבתן ולרבות הסדרי התנועה בהן, להנחת דעת מהנדס הוועדה /מפקח התעבורה המחוזי.
- ג. מקומות החניה יהיו בתחום המגרש.
- ד. החניה תהיה על פי התקן התקף בעת מתן היתרי בניה אך לא פחות מהמוצע במסמכי התכנית. החנייה תהיה כולה תת קרקעית (למעט חניה תפעולית).
- ה. תנאי למתן היתר בניה יהיה - הגשת תכנון מפורט של החניון התת-קרקעי לרבות תכנון הרמפות, מערך החניה, מערך הפריקה והטעינה, הסדרי הכניסה והיציאה אליו וממנו לאישור מהנדס הוועדה המקומית.

6.3 הוראות בנושא עתיקות

כל עבודה בתחום עתיקות מוכרז, תתואם ותבוצע רק לאחר קבלת אישור מנהל רשות העתיקות כמתחייב ובכפוף להוראות סעיף 29 לחוק העתיקות, התשל"ח - 1978. היה והעתיקות שתתגלנה תצרכנה שינוי בבניוי במגרש, תהיה הוועדה המקומית רשאית להתיר שינויים כאמור ובלבד שלא יתווספו עקב שינויים אלה זכויות בניה, לא יגבה הבנין ולא תהיה חריגה בקווי הבנין, העולה על 10%.

6.4 היטל השבחה

- א. הוועדה המקומית תטיל ותגבה היטל השבחה בהתאם להוראות התוספת השלישית לחוק.
- ב. לא יוצא היתר בניה במקרקעין קודם ששולם היטל השבחה המגיע אותה שעה בשל אותם מקרקעין, או שניתנה ערבות לתשלום בהתאם להוראות החוק.

6.5 הפקעות לצרכי ציבור

השטחים המיועדים לצרכי ציבור, יופקעו על ידי הוועדה המקומית וירשמו על שם הרשות המקומית בהתאם להוראות פרק ח' לחוק התכנון והבניה, התשכ"ה - 1965.

6.6 גינון

השטח שמעל החניון המוצע חייב להיות שטח מגוון ויהיה שטח משותף וישרת את כל דיירי הבית. השטח המגוון כפי שמצויין בנספח הבינוי יהיה תנאי לטופס 4 כל זאת ועוד עלפי המצויין בהחלטת הועדה מים 25-2-0

6.7 הוראות בנושא חשמל

א. תנאי למתן היתר בניה יהיה - תיאום עם חברת החשמל בדבר תכנון והקמת חדר שנאים ו/או חדר מיתוג, פרטי קווי חשמל עיליים ותת קרקעיים, והנחיות לגבי מרחקי בניה ומגבלות שימוש מקווי חשמל עיליים ותת קרקעיים קיימים ומתוכננים.

ב. תחנות השנאה:

1. מיקום תחנות ההשנאה יעשה בתיאום עם חברת החשמל
2. בתכנון לאיזור מגורים חדש ימוקמו תחנות השנאה ככל האפשר בשטחים ציבוריים או המיועדים למתקנים הנדסיים
3. על אף האמור בסעי' 11 ניתן יהיה בשל אילוצים טכניים או תכנוניים למקם את תחנות ההשנאה במרווחים שבין קווי בניין לגבול מגרש או על עמודי חשמל או משולב במבני המגורים

ד. איסור בניה מתחת לקווי חשמל עיליים

לא יינתן היתר בניה מתחת לקווי חשמל עיליים קיימים או מאושרים, אלא במרחקי בטיחות מפני התחשמלות המפורטים להלן, מקו המשוך אל הקרקע מהתיל הקיצוני של הקו או מציר הקו, הכל כמפורט להלן, לבין החלק הבולט או הקרוב ביותר לבנין, פרט לבנינים המותרים בשטח למעבר קווי החשמל.

מצייר הקו	מהתיל הקיצוני/מהכבל/מהמתקן	
	3 מ'	א. קו חשמל מתח נמוך - תיל חשוף
	2 מ'	ב. קו חשמל מתח נמוך - תיל מבודד
	5.00 מ'	ג. קו חשמל מתח גבוה עד 33 ק"ו: תיל חשוף אן מצופה
	2 מ'	ד. קו חשמל מתח גבוה עד 33 ק"ו: כבל אוריי מבודד (כא"מ)
20.00 מ'	-	ה. קו חשמל מתח עליון 110 - 160 ק"ו:
35.00 מ'	-	ו. קו חשמל מתח על-עליון 400 ק"ו
	0.5 מ'	ז. כבלי חשמל מתח נמוך
	3 מ'	ח. כבלי חשמל מתח גבוה
	בתאום עם חברת חשמל	ט. כבלי חשמל מתח עליון
	1 מ'	י. ארון רשת
	3 מ'	יא. שנאי על עמוד

על אף האמור לעיל תתאפשר הקמתם של מבנים ו/או מתקני חשמל במרחקים הקטנים מהנקוב לעיל ובלבד שבוצע תאום עם חברת חשמל לגבי מרחקי בטיחות מפני התחשמלות ובכפוף לכל דין. להקמת מבני תשתית יעשה תאום פרטני בין בעל התשתית לבין חברת החשמל.

בתוכנית מתאר המתירה הקמתם של מבנים המכילים חומרים מסוכנים המועדים לדליקה או לפיצוץ תכלול הוראה, הקובעת כי לא יינתן היתר בניה אלא במרחקי בטיחות שייקבעו בתוכנית המתאר בתיאום עם חברת החשמל.¹

לפני תחילת ביצוע עבודות חפירה או בניה יבדוק המבצע את קיומם האפשרי של כבלי חשמל. אין לחפור או לבצע עבודת בניה כלשהי מעל ובקרבה של פחות מ- 3 מ' מכבלי חשמל אלא לאחר קבלת אישור מחברת החשמל.

לא יינתן היתר לחפירה, חציבה או כריה במרחק הקטן מ- 10 מ' מהמסד של עמוד חשמל במתח עליון, על עליון או 3 מ' מהמסד של עמוד חשמל במתח גבוה/ נמוך ולא תבוצע פעולה כזו, אלא לאחר שניתנה לחברה הזדמנות לחוות דעה על ההיתר המבוקש או הפעולה אותה עומדים לבצע לפי העניין.

על אף האמור לעיל, בתחום תוכנית מתאר הקובעת רצועה למעבר קווי חשמל ראשיים = קווי תח על ועל עליון יחולו הוראות תוכנית מתאר עבורם. על אף האמור בכל תוכנית, כל בנייה או שימוש מבוקשים בקרבת מתקני חשמל יותרו בכפוף למגבלות הקובעות בסעיף זה.

6.8 הריסת מבנים, גדרות, מדרגות

- א. מבנה/גדר המסומן בסימון הריסה הינו מבנה/גדר המיועדים להריסה. המבנה/הגדר יהרסו כתנאי להוצאת היתר בניה או חפירה ראשון בתחום התכנית.
- ב. תנאי למימוש הזכויות בתא שטח אשר בו מצוין מבנה/גדר להריסה יהיה הריסת המבנה/הגדר.
- ג. היתר בניה יינתן רק לאחר ביצוע ההריסה בפועל של הבנינים/גדרות המסומנים בתשריט להריסה.

6.10 מתקני תקשורת

מתקני התקשורת בבנין יותקנו בהתאם להוראות חלק י' בתוספת השניה לתקנות התכנון והבניה (בקשה להיתר, תנאי ואגרות) התש"ל – 1970 ובהתאם להנחיות מהנדס הוועדה המקומית.

6.9 עיצוב אדריכלי

- א. בטרם הגשת בקשה להיתר בניה יש להגיש תכנית לעיצוב אדריכלי בקנה מידה 1:500, שתכלול הוראות מפורטות בדבר: מפלסים, חזיתות, פתחים, חומרי בנין וחומרי גמר, פתוח שטח, גמר זמני, פרטים אופייניים בקנה מידה מתאים וכו', כולל שלבים מינימליים לבניית המבנים - לאשור הוועדה המקומית.
- ב. מתן היתר בניה בשטח התכנית מותנה בכך שהבקשה להיתר תהיה תואמת את התכנית ואת תכנית העיצוב האדריכלי שתוגש ותאושר על ידי הוועדה המקומית.

6.10 פיקוד העורף

תנאי למתן היתר בניה יהיה – אישור פיקוד העורף לפתרונות המיגון בתחום המגרש.

6.11 פיתוח סביבתי

- א. תנאי להיתר בניה - הגשת תכנון מפורט של פיתוח השטח נשוא הבקשה להיתר לאישור מהנדס העיר/הוועדה המקומית.
- ב. התכנון המפורט, כאמור, יכלול בין היתר פירוט גינון ונטיעות, ריצוף, ריהוט, מתקנים הנדסיים, מצללות, מערכות השקיה, חומרי בניה וכדומה, הכל כדרישת מהנדס הוועדה המקומית.
- ג. נגר עילי
תובטח תכסית פנויה של 20% לכל עומק הקרקע כדי לאפשר החדרת מי נגר עילי בתחום המגרש.

מי הנגר העילי יטופלו ככל האפשר בתחומי המגרשים באמצעים טכנולוגיים והנדסיים המגבירים את העשרת מי התהום תוך שימוש באמצעים להשהיית נגר, כגון: חיבור מרזבי גגות למתקני החדרה מקומיים, חמרי סלילה חדירים, מניעת רצף שטחים אטימים וכד'.

תנאי למתן היתר בניה – אישור מהנדס הוועדה המקומית לפתרון הנגר עפ"י הנחייה זו בהתאם להוראות התוספת השניה לתקנות התכנון והבניה (בקשה להיתר, תנאיו ואגרות) התש"ל – 1970.

6.12 פיתוח תשתית

- א. בתנאים למתן היתר בניה יקבעו דרכי ביצוע של כל עבודות התשתית לרבות קו ביוב ו/או קו ניקוז, ו/או תא ביוב, ו/או דרך, ו/או עמוד תאורה, ו/או קוי תאורה, ו/או מרכזיית תאורה וכל העבודות הכרוכות בביצוע הנ"ל וכדומה (להלן: עבודות התשתית) המצויים בתוך תחומי המקרקעין ובסמוך למקרקעין כפי שיקבע על ידי מהנדס הרשות המקומית.
- ב. כל קווי התשתית שבתחום תכנית למעט חשמל, תקשורת (למעט מתקנים סולריים), צינורות ביוב ומים ראשיים וכיו"ב תהיינה תת-קרקעיות.
- ג. בשטח בנוי, קווי חשמל מתח גבוה ומתח נמוך חדשים יהיו תת קרקעיים. במקרים בהם שוכנע מהנדס העיר מטעמים מיוחדים שירשמו, כי מסיבות הנדסיות לא ניתן יהיה להטמין את קו החשמל בתת-הקרקע, יהיה רשאי לאשר התקנתו כקו עילי.
- ד. בעל היתר הבניה יממן, במידת הצורך וכתנאי להיתר הבניה, את העתקת התשתיות וכל המתקנים והאביזרים הקיימים הכרוכים בהם, למקום מתאים שיאושר עפ"י דין, אשר ייקבע על דעת הרשות המקומית בתיאום עם בעל התשתית.
- ה. אישור אגף המים בעירייה בדבר חיבור הבנין לרשת המים.

6.13 קולטי שמש על הגג

- א. בגגות שטוחים יוצבו קולטים לדודי שמש כחלק אינטגרלי מתכנון הגג או המעקה.
- ב. בגגות משופעים יוצבו קולטים לדודי שמש כשהם צמודים לגג המשופע והדוודים יותקנו בתוך חלל הגג.
- ג. הפתרון התכנוני טעון אישור מהנדס העיר.

6.14 שירותי כבאות

תנאי להיתר בניה, יהיה תאום הבקשה עם רשות הכבאות.

6.15 חיזוק מבנים

- לא יוצא היתר בנייה לתוספת קומות מבלי שיכלול את המבנה הקיים שנבנה לא בהתאם לת"י 413. היתר זה יכלול את הנדרש לחיזוק המבנה כולו ביחד עם התוספת בפני רעידות אדמה Py, י דרישות ת"י 413 ומילוי התנאים הבאים:
1. הגשת חוות דעת מבוססת על אבחון לפני ת"י 2413 (הנחיות לעריכת עמידות מבנים קיימים ברעידות אדמה לחיזוקם) בדבר הצורך בחיזוק המבנה הקיים בפני רעידות אדמה
 2. על הבקשה להיתר יחול נוהל ביצוע בקרה הנדסית הכוללת חיזוק מבנים בפני רעידות אדמה מכוח תמ"א 38
- (נספח א לחוזר מנכ"ל משרד הפנים "עידוד חיזוק מבנים מפני רעידות אדמה על פי תמ"א 38 ואמצעים נוספים מיום 23 ביוני 2008)

7. ביצוע התוכנית




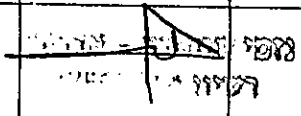
7.1 שלבי ביצוע

מס' שלב	תאור שלב	התנייה
1	ביצוע החניון והגינון מעליו	
2	הגשת בקשה להיתר בנייה	ביצוע החניון והגינון

7.2 מימוש התוכנית

תוך 5 שנים מיום אישור התוכנית

8. חתימות

תאריך	חתימה	שם תאגיד / רשות מקומית	מספר זהות	שם פרטי ומשפחה	
12-8-10		אדריכל	56958671	נמי שחאדה	מגיש התוכנית
12-8-10			052450996	אחמד חאמד	יזם בפועל (אם רלבנטי)
12-8-10			052450996	אחמד חאמד	בעלי עניין בקרע
12-8-10		אדריכל	56958671	נמי שחאדה	עורך התכנית

רשימת תיוג – טופס נלווה למילוי על ידי עורך התוכנית

1. יש לסמן ✓ במקום המתאים.
2. יש לוודא כי ניתנה התייחסות לכל השאלות/ הסעיפים המופיעים בטופס.

לא	כן	נושא	סעיף בנוהל	תחום הבדיקה
*		האם התוכנית חייבת בתסקיר השפעה על הסביבה? ⁽¹⁾		כללי
*		האם התוכנית גובלת במחוז שכן?		
		אם כן, פרט: _____		
*		האם התוכנית גובלת במרחב תכנון מקומי שכן?		
		אם כן, פרט: _____		
*		האם נדרשת הודעת הפקדה לגופים ציבוריים?		
		אם כן, פרט: _____		
		האם התוכנית כוללת או משנה הוראות בדבר:		
*		• שמירה על בניינים או אתרים בעלי חשיבות היסטורית או ארכיאולוגית		
*		• שמירת מקומות קדושים		
*		• בתי קברות		
*		האם נדרשת הודעת הפקדה מיוחדת לתוכניות הנוגעות לטיסה?		
*		האם נבדקה התוכנית בדיקה 'פרה-רולית' (מול לשכת התכנון המחוזית/ מינהל התכנון)?		רדיוסי מגן (2)
*		האם נמצאה התוכנית חודרת לתחום?		
*		האם בוצעה בדיקה מלאה לחדירת התוכנית לתחום רדיוסי מגן מול משרד הבריאות?		
*		האם נמצא כי התוכנית חודרת לתחום?		
	*	מספר התוכנית		התאמה בין התשריט להוראות התוכנית
	*	שם התוכנית	1.1	
	*	מחוז		
	*	סיווג (סוג, סמכות ואופי התוכנית)	1.4	
	*	מקום התוכנית (מרחב תכנון מקומי, רשות מקומית)	1.5	
	*	פרטי בעלי עניין (יזם, מגיש, בעלי קרקע)	1.8	
	*	חתימות (יזם, מגיש ועורך התוכנית)	8.2	

(1) עפ"י תקנות התכנון והבניה, תקנה 2 או 3 (תסקירי השפעה על הסביבה) התשי"ג-2003.
 (2) הערה: הבדיקה אינה נדרשת בתוכנית של תוספת בניה לנובה בלבד למבנה קיים ללא שינוי ייעוד.

תחום הבדיקה	סעיף בנוהל	נושא	כן	לא	
הוראות התוכנית		האם מולאו כל סעיפי התוכנית על פי נוהל מבא"ת (או נרשם "לא רלבנטי")?	*		
	1.7	האם קיימים כל מסמכי התוכנית המוזכרים בסעיף 1.7 בנוהל מבא"ת?	*		
מסמכי התוכנית		האם קיימים נספחי תנועה, בינוי וכו'?	*		
		אם כן, פרט: _____			
תשריט התוכנית ⁽³⁾	6.1 6.2	יעודי קרקע לפי טבלאות יעודי הקרקע שבנוהל מבא"ת	*		
	2.2.7	קיום טבלת שטחים ובדיקה שסך כל השטחים במצב מאושר ומוצע-זהה	*		
	2.4.1 2.4.2	קיום סימונים (מקרא, חץ צפון, קואורדינטות X, Y ברשת החדשה, קנה מידה, קו כחול שלם וסגור)	*		
	2.3.2 2.3.3	קיום תרשימי סביבה (תרשים התמצאות כללית ותרשים הסביבה הקרובה)	*		
	4.1	התשריט ערוך על רקע של מפת מדידה מעודכנת לשנה אחרונה, כולל חתימה וחתימת ⁽⁴⁾	*		
	4.3	קיום תשריט מצב מאושר	*		
	4.4	קיום תשריט מצב מוצע – בקנה מידה התואם להיקף התוכנית	*		
		התאמה מלאה בין המקרא לבין התשריט בתשריטי מצב מאושר ומוצע (כל אחד בהתאמה)	*		
		הגדרת קווי בנין מכבישים (סימון בתשריט/ רוזטות וכדומה)	*		
		סימון מרחב תכנון, גבול שיפוט	*		
	1.8	קיום נסח רישום מקורי ועדכני של החלקות הקיימות	*		
	איחוד וחלוקה ⁽⁵⁾	פרק 12	קיום טבלת הקצאה ואיזון – ערוכה ע"י שמאי מוסמך (בתוכנית איחוד וחלוקה ללא הסכמה) או: קיום חתימה של כל בעלי הזכויות בתחום האיחוד והחלוקה (בתוכנית איחוד וחלוקה בהסכמה)	*	
		פרק 14	קיום תצהירים חתומים של עורכי התוכנית	*	
טפסים נוספים ⁽⁵⁾	1.8	קיום מסמכים המעידים על היות מגיש התוכנית בעל עניין בקרקע	*		

⁽³⁾ מספרי הסעיפים מתייחסים לחלק ב' בנוהל מבא"ת – "הנחיות לעריכת תשריט התוכנית".

⁽⁴⁾ יש להתייחס לסעיף 1.5.5 בחלק א' בנוהל מבא"ת.

⁽⁵⁾ מספרי הסעיפים מתייחסים לחלק א' בנוהל מבא"ת – "הנחיות לעריכת הוראות התוכנית".

תצהירים

תצהיר עורך התוכנית

אני החתום מטה נזמי שחאדה מספר זהות 56958671 ,
מצהיר בזאת כדלקמן:

1. אני ערכתי את תוכנית מסי גנ/17946 ששמה שינוי בהוראות זכויות בנייה שכונת הוורדים
(להלן – "התוכנית").

2. אני בעל ידע וניסיון בעריכת תוכניות. בעל הכשרה מקצועית בתחום אדריכלות
מספר רשיון 37503.

3. אני ערכתי את התוכנית בעצמי ובסיוע יועצים נוספים כמפורט להלן:

שם היועץ תחום מומחיותו והכשרתו הנושאים בתוכנית שנערכו על ידי/בסיוע יועץ

א.

ב.

ג.

4. הנני אחראי להכנת כל מסמכי התוכנית (הוראות, תשריט ונספחים) ולכל החומר
שנלווה לתוכנית כחומר רקע או כמידע נוסף.


5. הנני מאשר כי לפי מיטב ידיעתי המקצועית, נתוני התוכנית שהגשתי, כמפורט
בסעיף 4, נכונים ותואמים את החוק, התקנות, מבנה אחיד לתוכנית והנחיות
מוסדות התכנון.

כמו כן, הנני מאשר כי המסקנות וההמלצות שהגשתי, כאמור, הן נכונות לפי מיטב
ידיעתי ושיפוטי.

6. אני מצהיר כי השם דלעיל הוא שמי, החתימה דלמטה היא חתימתי, וכי תוכן
תצהירי זה אמת.

נזמי שחאדה

12-8-10


חתימת הנזם

תאריך

תצהיר בעל מקצוע שהשתתף בעריכת תוכנית

אני החתום מטה נזמי שחאדה (שם), מספר זהות 56958671

מצהיר בזאת בכתב כדלקמן:

1. אני השתתפתי בעריכתה של תוכנית מסי ג/17946 ששמה שינוי בהוראות חכיות בנייה שכונת הוורדים (להלן – ה"תוכנית").
2. אני מומחה לתחום אדריכלות ויש בידי תעודה מטעם _____ (הגוף המוסמך לרישוי בעלי המקצוע בתחום זה) שמספרה הוא 37503 או לחילופין (מתק את המיותר):
3. אני השתתפתי בעריכת הנושאים שבתוכנית.
4. אני בעל המומחיות וההכשרה המתאימה לחוות את דעתי המקצועית בנושאים המפורטים בסעיף 3 לעיל והנאמר בתוכנית בנושא משקף את חוות דעתי המקצועית.
5. הנני אחראי לתוכן הפרקים/נושאים בתוכנית אותם ערכתי ושהשתתפתי בעריכתם.
6. אני מצהיר כי השם דלעיל הוא שמי, החתימה דלמטה היא חתימתי, וכי תוכן תצהירי זה אמת.

נזמי שחאדה

12-8-10

חתימת המצהיר

תאריך

~~נזמי שחאדה - מספר זהות 56958671~~
~~רשיון חתימה 37503~~

הצהרת המודד

מספר התוכנית: גנ/17946

(בעת המדידה המקורית)

1. הריני מצהיר בזאת כי המפה הטופוגרפית המהווה רקע לתוכנית זו, נמדדה על ידי בתאריך 5-5-08 בהתאם להוראות החוק והתקנות בעניין.

זועבי שביב
 מודד מוסמך
 חתימה 1086

1086
 מספר רשיון

זועבי שביב
 שם המודד המוסמך

(בעת עדכון המדידה)

2. הריני מצהיר בזאת כי המפה הטופוגרפית המהווה רקע לתוכנית זו, נבדקה ונמצאה מעודכנת בתאריך 15-8-10 והכל בהתאם להוראות החוק והתקנות בעניין.

זועבי שביב
 מודד מוסמך
 חתימה 1086

1086
 מספר רשיון

זועבי שביב
 שם המודד המוסמך

(בתוכניות איחוד וחלוקה)

3. הריני מצהיר בזאת כי פרטי המגרשים המופיעים בטבלת ההקצאה נקבעו על-ידי בתאריך _____ בהתאם להוראות החוק והתקנות בעניין.

חתימה

מספר רשיון

שם המודד המוסמך

הסבר:

1. סעיף 1 ימולא על ידי המודד המוסמך שערך את המדידה המקורית של המפה הטופוגרפית.
2. סעיף 2 ימולא ככל שנערך עדכון למפה הטופוגרפית, על ידי המודד שערך את העדכון.
3. סעיף 3 ימולא רק עבור תוכניות הכוללות איחוד וחלוקה בהסכמה או שלא בהסכמת הבעלים.

נספח הליכים סטטוריים

יחס בין התוכנית לבין תוכניות מופקדות			
מספר תוכנית מופקדת	סטטוס טיפול בתוכנית	מספר ילקוט פרסומים	תאריך

שימו לב! : טרם אישורה של התוכנית: יש לעדכן את סעיף 1.6 ולכלול בו תוכניות מופקדות שאושרו בינתיים

יחס בין התוכנית לבין התוספות בחוק				
שם התוספת	תחולת התוספת	שם המוסד המאשר	התכנון	תאריך האישור
התוספת הראשונה לעניין קרקע חקלאית ושטחים פתוחים	• התוספת אינה חלה.			
התוספת השניה לעניין סביבה חופית	התוספת אינה חלה.			
התוספת הרביעית לעניין שימור מבנים	• התוספת אינה חלה.			

אישור לפי סעיף 109 לחוק		
התוכנית נקבעה	תאריך ההחלטה	החלטה
טעונה אישור / לא טעונה אישור		אישור התוכנית/דחיית התוכנית