

חוק התכנון והבניה, התשכ"ה – 1965

משרד הפנים
מחוז תל אביב
06-01-2011
בית דין לערעורים
בפרדסות

הוראות התוכנית

תוכנית מס' גנ/18605

שם תוכנית: מגרש מס' 6, מטולה

צפון
אצבע הגליל
תכנית מפורטת

מחוז:
מרחב תכנון מקומי:
סוג תוכנית:

אישורים

מתן תוקף	הפקדה
----------	-------

<p>משרד הפנים מחוז הצפון חוק התכנון והבניה תשכ"ה 1965 אישור תכנית מס' 18605 חועדה המחוזית לתכנון ובניה החליטה ל... סמנכ"ל לתכנון יו"ר חועדת המס' 18605</p>	
--	--

<p>הודעה על אישור תכנית מס' 18605 פורסמה בילקוט הפרסומים מס' ... מיום ...</p>	
---	--

--	--

דברי הסבר לתוכנית

שינוי לתכנית ג/8260 המאושרת, בקווי בניין, בזכויות בנייה, כיסוי קרקע וגובה מקסימאלית למגרש מס' 6, מטולה.

דף ההסבר מהווה רקע לתוכנית ואינו חלק ממסמכי הסטטוטוריים.

1. זיהוי וסיווג התוכנית

<p>מגרש מס' 6, מטולה</p> <p>גנ/18605</p> <p>0.397 דונם</p> <p>מילוי תנאים למתן תוקף מהדורה 1 בשלב מילוי תנאים למתן תוקף 14.12.2010 תוכנית מפורטת כן</p> <p>ועדה מחוזית</p> <p>תוכנית שמכוחה ניתן להוציא היתרים או הרשאות ללא איחוד וחלוקה.</p> <p>לא</p>	<p>1.1 שם התוכנית ומספר התוכנית</p> <p>שם התוכנית</p> <p>מספר התוכנית</p> <p>1.2 שטח התוכנית</p> <p>1.3 מהדורות</p> <p>שלב</p> <p>מספר מהדורה בשלב</p> <p>תאריך עדכון המהדורה</p> <p>סוג התוכנית</p> <p>האם מכילה הוראות של תכנית מפורטת</p> <p>מוסד התכנון המוסמך להפקיד את התוכנית</p> <p>היתרים או הרשאות</p> <p>סוג איחוד וחלוקה</p> <p>האם כוללת הוראות לענין תכנון תלת מימדי</p>
--	--

1.5 מקום התוכנית

<p>מטולה</p> <p>מועצה מקומית מטולה</p> <p>חלק מתחום הרשות</p> <p>מטולה</p> <p>מגרש מס' 6</p>	<p>1.5.1 נתונים כלליים</p> <p>מרחב תכנון מקומי</p> <p>קואורדינטה X קואורדינטה Y</p> <p>1.5.2 תיאור מקום</p> <p>1.5.3 רשויות מקומיות בתוכנית</p> <p>רשות מקומית</p> <p>התייחסות לתחום הרשות</p> <p>1.5.4 כתובות שבהן חלה התוכנית</p> <p>יישוב</p> <p>שכונה</p> <p>רחוב</p> <p>מספר בית</p>
--	--

1.5.5 גושים וחלקות בתוכנית

מספר גוש	סוג גוש	חלק / כל הגוש	מספרי חלקות בשלמותן	מספרי חלקות בחלקן
13214	מוסדר	חלק מהגוש	80	-

הכל על-פי הגבולות המסומנים בתשריט בקו הכחול.

1.5.6 גושים ישנים

מספר גוש ישן	מספר גוש
ל.ר	ל.ר

1.5.7 מגרשים/תאי שטח מתוכניות קודמות שלא נרשמו כחלקות

מספר מגרש/תא שטח	מספר תוכנית
ל.ר	ל.ר

1.5.8 מרחבי תכנון גובלים בתוכנית

ל.ר

1.6 יחס בין התוכנית לבין תוכניות מאושרות קודמות

תאריך	מספר ילקוט פרסומים	הערה ליחס	סוג יחס	מספר תוכנית מאושרת
16.08.2007	5704	פגיעות מי תהום גבוהה א' 1.	כפופה	תמ"א 4ב/34
22.3.1996	4393	תכנית זו מהווה שינוי לתכנית מתאר ג/8260. כל הוראות תכנית ג/8260 תקיפה על תכנית זו למעט שינוי באחוזי בניה וגובה מקסימאלית בשטח מגורים ג' במגרש מס' 6.	שינוי	ג/8260

1.7 מסמכי התוכנית

סוג המסמך	תחולה	קני"מ	מספר עמודים	מספר גיליונות	מספר עריכת המסמך	עורך המסמך	גורם מאשר	תאריך האישור
הוראות התוכנית	מחייב		17		9.09.2009	אדריכל בריק מחמוד	ועדה מחוזית לתכנון ובניה	
תשריט התוכנית	מחייב	1:250		1	9.09.2009	אדריכל בריק מחמוד	ועדה מחוזית לתכנון ובניה	

כל מסמכי התוכנית מהווים חלק בלתי נפרד ממנה, משלימים זה את זה ויקראו כמקשה אחת. במקרה של סתירה בין המסמכים המחייבים לבין המנהלים יגברו המסמכים המחייבים. במקרה של סתירה בין המסמכים המחייבים לבין עצמם תגברנה ההוראות על התשריטים.

1.8 בעלי עניין / בעלי זכויות בקרקע / עורך התוכנית ובעלי מקצוע מטעמו

מגיש התוכנית										
גוש / חלקה(ים)	דוא"ל	פקס	סלולרי	טלפון	טלפון	כתובת	מס' תאגיד	שם תאגיד / שם רשות מקומית	מספר רשיון	מספר זהות
				04-6951941	04-6951941	מטולה			001401165	ברוך

יזם בפועל									
דוא"ל	פקס	סלולרי	טלפון	טלפון	כתובת	מס' תאגיד	שם תאגיד / שם רשות מקומית	מספר רשיון	מספר זהות
			04-6951941	04-6951941	מטולה			001401165	ברוך

בעלי עניין בקרקע									
דוא"ל	פקס	סלולרי	טלפון	טלפון	כתובת	מס' תאגיד	שם תאגיד / שם רשות מקומית	מספר זהות	מספר זהות
tzafontichnun@mimi.gov.il	04-6560521		04-6558211	04-6558211	רח' הרמון 2, ת.ד. 580 נצרת עלית, מ. 17105		מנהל מקרקעי ישראל		

עורך התכנית ובעלי מקצוע מטעמו									
דוא"ל	פקס	סלולרי	טלפון	טלפון	כתובת	מס' תאגיד	שם תאגיד / שם רשות מקומית	מספר רשיון	מספר זהות
brickm@012.net.il	04-6941095	050-5546116	04-6941095	04-6941095	ת.ד. 341, קרית שמונה, מ. 10200		רשות מקומית	35373	080913965
sabag@sabageng.co.il	04-6902818		04-6959844	04-6959844	ת.ד. 255, קרית שמונה, מ. 10200		רשות מקומית	772	

1.9 הגדרות בתוכנית

בתוכנית זו יהא לכל מונח מהמונחים המפורטים להלן הפרוש המופיע בצד ההגדרה, אלא אם כן משתמע אחרת מהוראות התוכנית או מהקשר הדברים.

מונח	הגדרת מונח

כל מונח אשר לא הוגדר בתוכנית זו, תהיה נודעת לו המשמעות הנתונה לו בחוק התכנון והבניה התשכ"ה – 1965 (להלן "החוק") או בתקנות שהותקנו מכוחו, וזאת בהיעדר כוונה אחרת משתמעת.

2. מטרת התוכנית ועיקרי הוראותיה**2.1 מטרת התוכנית**

הסדרת זכויות בנייה בהתאם להיתר שניתן.

2.2 עיקרי הוראות התוכנית

גובה בנייה מקסימאלי מ-9.5מ' ל-10מ'.
הגדלת זכויות בניה וכיסוי קרקע.
שינוי בקו בניין.
תוספת זכויות בניה לשטחי שרות לצורך ניצול גג רעפים.

2.3 נתונים כמותיים עיקריים בתוכנית

סה"כ שטח התוכנית – דונם	0.397
-------------------------	-------

הערות	סה"כ מוצע בתוכנית		שינוי (+/-) למצב המאושר	מצב מאושר	ערך	סוג נתון כמותי
	מפורט	מתארי				
עפ"י היתר בניה	242.2		+ 83.4	158.8	מ"ר	מגורים א'
מאושר למבנה	2		-	2	מס' יחיד	

3. טבלת יעודי קרקע ותאי שטח בתוכנית

יעוד	תאי שטח	תאי שטח כפופים
מגורים א'	1	ל.ר. ל.ר.

על אף האמור בסעיף 1.7 - במקרה של סתירה בין היעוד או הסימון של תאי השטח בתשריט לבין המפורט בטבלה זו - יגבר התשריט על ההוראות בטבלה זו.

4 יעודי קרקע ושימושים

4.1	מגורים א'
4.1.1	שימושים
.א	עפ"י סעיף 2.2.5 מגורים ג' בתכנית ג/8260 המאושרת.
4.1.2	הוראות
.א	עפ"י סעיף 2.2.5 מגורים ג' בתכנית ג/8260 המאושרת. פרט לאחוזי בנייה, כיסוי קרקע, קוי בניין וגובה בנייה מקסימאלית (ראה סעיף 5 בתכנית הזו).

5. טבלת זכויות והוראות בניה – מצב מוצע

אחורי	צידוי	צידוי- ימני	קווי בניה (מטר)	מספר קומות		גובה מבנה (מטר)	תכנית משטח (%)	צפיפות (יה"ד לדונם נטו)	מספר יה"ד	אחוזי בניה כוללים (%)	שטחי בניה סה"כ	שטחי בניה אחוזים		גודל מגרש מזערי (מ"ר)	מס' תא שטח	יעוד
				מתחת	מעל							מתחת לבניסה הקובעת	מעל לבניסה הקובעת			
* 5.0	* 3.0	* 3.0	לפי תשריט	-	3	10 מ' כולל גג תעופים	60	5	2	95	95	-	-	397	1	מגורים ג'
												שיקרי	שרות	61		
												שיקרי	שרות	34		

• פרט לבנייה קיימת

6. הוראות נוספות**6.1. הוראות והנחיות נוספות**

עפ"י תכנית ג/8260.

6.2. תשתיות**6.2.1. הוראות בנושא טיפול במי נגר עילי**

מי הנגר העילי יעברו מתחומי המגרשים והמבנים לשטחים ציבוריים פתוחים או למתקני החדרה סמוכים לצורכי השהייה, החדרה ועשרת מי תהום.

6.2.2. חשמל

איסור בניה מתחת ובקרבת קווי חשמל:

- לא יינתן היתר בניה לבנין או חלק ממנו מתחת לקוי חשמל עיליים. בקרבת קווי חשמל עיליים יינתן היתר בניה רק במרחקים המפורטים מטה, מקו אנכי משוך אל הקרקע בין התיל הקיצוני הקרוב ביותר של קווי החשמל, לבין החלק הבולט או הקרוב ביותר של המבנה:

ברשת מתח נמוך עם תיילים חשופים	3.0 מ'
בקו מתח נמוך עם תיילים מבודדים וכבלים אוויריים	2.0 מ'
בקו מתח גבוה עד 33 ק"ו	5.0 מ'
בקו מתח עליון עד 160 ק"ו (עם שדות עד 300 מטר)	20.0 מ' מציר הקו
בקו מתח על 400 ק"ו (עם שדות עד 500 מטר)	35.0 מ' מציר הקו
מהנקודה הקרובה ביותר לארון רשת	1.0 מ'
מהנקודה הקרובה ביותר לשנאי על עמוד	3.0 מ'

- אין לבנות מעל לכבלי חשמל תת-קרקעיים ולא במרחק הקטן מ-3 מטר מכבלים מתח גבוה ו-0.5 מטר מכבלים מתח נמוך.
- אין לחפור מעל ובקרבת לכבלי חשמל תת-קרקעיים, אלא רק לאחר קבלת אישור והסכמה מחברת החשמל.
- המרחקים האנכיים והמזעריים מקווי חשמל עד לפני כביש סופיים ייקבעו לאחר תאום וקביעת הנחיות עם חברת החשמל.

6.3. הוראות כלליות**6.3.1. הפקעות**

השטחים המיועדים לצרכי ציבור יפקעו ע"י ועדה מקומית וירשמו על שם הראשות המקומית. בהתאם להוראות פרק ח' לחוק התכנון ובניה תשכ"ה 1965.

6.3.2. חיזוק מבנים בפני רעידות אדמה

1. היתר לתוספות בניה למבנה קיים אשר נבנה שלא בהתאם לתקן ישראלי ת"י 413, יותנה בחיזוק

המבנה כולו ביחד עם התוספת, בפני רעידות אדמה, על פי דרישות ת"י 413, ומילוי אחר התנאים הבאים:

א. הגשת חו"ד המתבססת על אבחון על-פי תקן ישראל ת"י 2413 (הנחיות לעריכת עמידות מבנים קיימים ברעידות אדמה ולחיזוקם) בדבר הצורך בחיזוק המבנה הקיים בפני רעידות אדמה.

ב. על בקשה להיתר כאמור יחולו הוראות נוהל ביצוע בקרה הנדסית על בקשה להיתר הכוללת חיזוק מבנים בפני רעידות אדמה מכוח תמ"א 38 (נספח א' לחוזר מנכ"ל

משרד הפנים "עידוד חיזוק מבנים מפני רעידות אדמה על פי תמ"א 38 ואמצעים נוספים" מיום 23 ביוני 2008.

2. היתר לשינוי יעוד או שימוש במבנים קיימים, יותנה בהתאמת השימוש המוצע במבנה לדרישות העמידות לכוחות סיסמיים כפי שנקבע בתקן ישראלי ת"י 413 בהתאם ליעודו החדש של המבנה.

7. ביצוע התוכנית




7.1 שלבי ביצוע

מס' שלב	תאור שלב	התנייה

7.2 מימוש התוכנית

זמן משוער לביצוע תכנית זו – 10 שנים מיום אישורה.

8. חתימות

תאריך	חתימה	שם תאגיד / רשות מקומית	מספר זהות	שם פרטי ומשפחה	מגיש התוכנית
			001401165	פכטר ברוך	יזם בפועל
			001401165	פכטר ברוך	בעלי עניין בקרקע
		מ.מ.י			
			80913965	אדריכל בריק מחמוד	עורך התכנית

רשימת תיוג – טופס נלווה למילוי על ידי עורך התוכנית

לא	כן	נושא	סעיף בנוהל	תחום הבדיקה
<input checked="" type="checkbox"/>		האם התוכנית חייבת בתסקיר השפעה על הסביבה?		כללי
<input checked="" type="checkbox"/>		האם התוכנית גובלת במחוז שכן?		
		אם כן, פרט: _____		
<input checked="" type="checkbox"/>		האם התוכנית גובלת במרחב תכנון מקומי שכן?		
		אם כן, פרט: _____		
<input checked="" type="checkbox"/>		האם נדרשת הודעת הפקדה לגופים ציבוריים?		
		אם כן, פרט: _____		
		האם התוכנית כוללת או משנה הוראות בדבר:		
<input checked="" type="checkbox"/>		• שמירה על בניינים או אתרים בעלי חשיבות היסטורית או ארכיאולוגית		
<input checked="" type="checkbox"/>		• שמירת מקומות קדושים		
<input checked="" type="checkbox"/>		• בתי קברות		
<input checked="" type="checkbox"/>		האם נדרשת הודעת הפקדה מיוחדת לתוכניות הנוגעות לטיסה?		
<input checked="" type="checkbox"/>		האם נבדקה התוכנית בדיקה 'פרה-רולית' (מול לשכת התכנון המחוזית/ מינהל התכנון)?		רדיוסי מגן
		האם נמצאה התוכנית חודרת לתחום?		
<input checked="" type="checkbox"/>		האם בוצעה בדיקה מלאה לחדירת התוכנית לתחום רדיוסי מגן מול משרד הבריאות?		
		האם נמצא כי התוכנית חודרת לתחום?		
	<input checked="" type="checkbox"/>	מספר התוכנית		התאמה בין התשריט להוראות התוכנית
	<input checked="" type="checkbox"/>	שם התוכנית	1.1	
	<input checked="" type="checkbox"/>	מחוז		
	<input checked="" type="checkbox"/>	סיווג (סוג, סמכות ואופי התוכנית)	1.4	
	<input checked="" type="checkbox"/>	מקום התוכנית (מרחב תכנון מקומי, רשות מקומית)	1.5	
	<input checked="" type="checkbox"/>	פרטי בעלי עניין (יזם, מגיש, בעלי קרקע)	1.8	
	<input checked="" type="checkbox"/>	חתימות (יזם, מגיש ועורך התוכנית)	8.2	

לא	כן	נושא	סעיף בנוהל	תחום הבדיקה
	✓	האם מולאו כל סעיפי התוכנית על פי נוהל מבא"ת (או נרשם "לא רלבנטי")?		הוראות התוכנית
	✓	האם קיימים כל מסמכי התוכנית המוזכרים בסעיף 1.7 בנוהל מבא"ת?	1.7	מסמכי התוכנית
✓		האם קיימים נספחי תנועה, בינוי וכו'?		
		אם כן, פרט: _____		
	✓	יעודי קרקע לפי טבלאות יעודי הקרקע שבנוהל מבא"ת	6.1 6.2	תשריט התוכנית
	✓	קיום טבלת שטחים ובדיקה שסך כל השטחים במצב מאושר ומוצע-זהה	2.2.7	
	✓	קיום סימונים (מקרא, חץ צפון, קואורדינטות X, Y ברשת החדשה, קנה מידה, קו כחול שלם וסגור)	2.4.1 2.4.2	
	✓	קיום תרשימי סביבה (תרשים התמצאות כללית ותרשים הסביבה הקרובה)	2.3.2 2.3.3	
	✓	התשריט ערוך על רקע של מפת מדידה מעודכנת לשנה אחרונה, כולל חתימה וחתימת.	4.1	
	✓	קיום תשריט מצב מאושר	4.3	
	✓	קיום תשריט מצב מוצע – בקנה מידה התואם להיקף התוכנית	4.4	
	✓	התאמה מלאה בין המקרא לבין התשריט בתשריטי מצב מאושר ומוצע (כל אחד בהתאמה)		
	✓	הגדרת קווי בנין מכבישים (סימון בתשריט/ רוזטות וכדומה)		
✓		סימון מרחב תכנון, גבול שיפוט		
	✓	קיום נסח רישום מקורי ועדכני של החלקות הקיימות	1.8	איחוד וחלוקה
✓		קיום טבלת הקצאה ואיזון – ערוכה ע"י שמאי מוסמך (בתוכנית איחוד וחלוקה ללא הסכמה) או: קיום חתימה של כל בעלי הזכויות בתחום האיחוד והחלוקה (בתוכנית איחוד וחלוקה בהסכמה)	פרק 12	
	✓	קיום תצהירים חתומים של עורכי התוכנית	פרק 14	טפסים נוספים
	✓	קיום מסמכים המעידים על היות מגיש התוכנית בעל עניין בקרקע	1.8	

תצהירים

תצהיר עורך התוכנית

אני החתום מטה בריק מחמוד, מספר זהות 80913965, מצהיר בזאת כדלקמן:

1. אני ערכתי את תוכנית מס' גנ/18605 ששמה מגרש מס' 6, מטולה (להלן – "התוכנית").
2. אני בעל ידע וניסיון בעריכת תוכניות. בעל הכשרה מקצועית אדריכלות ובינוי ערים מספר רשיון 35373.
3. אני ערכתי את התוכנית בעצמי ובסיוע יועצים נוספים כמפורט להלן:
שם היועץ תחום מומחיותו והכשרתו הנושאים בתוכנית שנערכו על ידי/בסיוע יועץ
 א. _____
 ב. _____
 ג. _____
4. הנני אחראי להכנת כל מסמכי התוכנית (הוראות, תשריט ונספחים) ולכל החומר שנלווה לתוכנית כחומר רקע או כמידע נוסף.
5. הנני מאשר כי לפי מיטב ידיעתי המקצועית, נתוני התוכנית שהגשתי, כמפורט בסעיף 4, נכונים ותואמים את החוק, התקנות, מבנה אחיד לתוכנית והנחיות מוסדות התכנון.
 כמו כן, הנני מאשר כי המסקנות וההמלצות שהגשתי, כאמור, הן נכונות לפי מיטב ידיעתי ושיפוטי.
6. אני מצהיר כי השם דלעיל הוא שמי, החתימה דלעיל היא חתימתי, וכי תוכן תצהירי זה אמת.



 חתימת המצהיר

 תאריך

תצהיר בעל מקצוע שהשתתף בעריכת תוכנית

אני החתום מטה _____ (שם), מספר זהות _____,

מצהיר בזאת בכתב כדלקמן:

1. אני השתתפתי בעריכתה של תוכנית מס' _____ ששמה _____ (להלן – ה"תוכנית").
2. אני מומחה לתחום _____ ויש בידי תעודה מטעם _____ (הגוף המוסמך לרישוי בעלי המקצוע בתחום זה) שמספרה הוא _____ או לחילופין (מחק את המיותר):
אני מומחה בתחום _____ שלא חלה לגביו חובת רישוי.
3. אני השתתפתי בעריכת / ערכתי את הנושאים _____ בתוכנית.
4. אני בעל המומחיות וההכשרה המתאימה לחוות את דעתי המקצועית בנושאים המפורטים בסעיף 3 לעיל והנאמר בתוכנית בנושא משקף את חוות דעתי המקצועית.
5. הנני אחראי לתוכן הפרקים/נושאים בתוכנית אותם ערכתי ושהשתתפתי בעריכתם.
6. אני מצהיר כי השם דלעיל הוא שמי, החתימה דלמטה היא חתימתי, וכי תוכן תצהירי זה אמת.

_____ חתימת המצהיר

_____ תאריך

הצהרת המודד

מספר התוכנית: גנ/18605

(בעת המדידה המקורית)

1. הריני מצהיר בזאת כי המפה הטופוגרפית המהווה רקע לתוכנית זו, נמדדה על ידי בתאריך 7.12.04 בהתאם להוראות החוק והתקנות.




1091
מספר רשיון

סניף תל אביב
שם המודד המוסמך

(בעת עדכון המדידה)

2. הריני מצהיר בזאת כי המפה הטופוגרפית המהווה רקע לתוכנית זו, נבדקה ונמצאה מעודכנת בתאריך 10.5.10 והכל בהתאם להוראות החוק והתקנות בעניין.



1091
מספר רשיון

סניף תל אביב
שם המודד המוסמך

(בתוכנית איחוד וחלוקה)

3. הריני מצהיר בזאת כי פרטי המגרשים המופיעים בטבלת ההקצאה נקבעו על-ידי בתאריך _____ בהתאם להוראות החוק והתקנות בעניין.

_____ חתימה

_____ מספר רשיון

_____ שם המודד המוסמך

הסבר:

1. סעיף 1 ימולא על ידי המודד המוסמך שערך את המדידה המקורית של המפה הטופוגרפית.
2. סעיף 2 ימולא ככל שנערך עדכון למפה הטופוגרפית, על ידי המודד שערך את העדכון.
3. סעיף 3 ימולא רק עבור תוכניות הכוללות איחוד וחלוקה בהסכמה או שלא בהסכמת הבעלים.

נספח הליכים סטטוטוריים

יחס בין התוכנית לבין תוכניות מופקדות			
מספר תוכנית מופקדת	סטטוס טיפול בתוכנית	מספר ילקוט פרסומים	תאריך

יחס בין התוכנית לבין התוספות בחוק			
שם התוספת	תחולת התוספת	שם המוסד המאשר	תאריך תאישור
התוספת הראשונה לעניין קרקע חקלאית ושטחים פתוחים	• התוספת חלה.		
התוספת השניה לעניין סביבה חופית	• התוספת חלה.		
התוספת הרביעית לעניין שימור מבנים	• התוספת חלה.		

אישור לפי סעיף 109 לחוק		
התוכנית נקבעה	תאריך ההחלטה	החלטה
טעונה אישור / לא טעונה אישור		אישור התוכנית/דחיית התוכנית