

חוק התכנון והבניה, התשכ"ה – 1965

הוראות התוכנית

תוכנית מס' גנ/18459

שם תוכנית: שינוי יעוד מדרך מאושרת למגורים ב'

מחוז: הצפון

מרחב תכנון מקומי: "בקעת בית הכרם"

סוג תוכנית: תכנית מפורטת

אישורים

מתן תוקף	הפקדה
<p>משרד הפנים מחוז הצפון חוק התכנון והבניה תשכ"ה 1965 אישור תכנית מס' 18459 הועדה המחוזית לתכנון ובניה החליטה ביום 24.10.09 לאשר את התכנית</p> <p>סמנכ"ל לתכנון יו"ר הועדה המחוזית</p>	
<p>הודעה על אישור תכנית מס' 18459 פורסמה בילקוט הפרסומים מס' מיום</p>	

דברי הסבר לתוכנית

שינוי יעוד מדרך מאושרת למגורים ב'

דף ההסבר מהווה רקע לתוכנית ואינו חלק ממסמכיה הסטטוטוריים.

1. זיהוי וסיווג התוכנית

שינוי יעוד מדרך מאושרת למגורים ב'	שם התוכנית	1.1 שם התוכנית ומספר התוכנית	יפורסם ברשומות
18459/גנ	מספר התוכנית	1.2 שטח התוכנית	
0.066 ד'		1.3 מהדורות	
• מילוי תנאים לתוקף	שלב	1.4 סיווג התוכנית	יפורסם ברשומות
1	מספר מהדורה בשלב		
15.01.2011	תאריך עדכון המהדורה		
• תוכנית מפורטת	סוג התוכנית		
• כן	האם מכילה הוראות של תכנית מפורטת		
• ועדה מחוזית	מוסד התכנון המוסמך להפקיד את התוכנית		
• ל.ר	לפי סעיף בחוק		
• תוכנית שמכוחה ניתן להוציא היתרים או הרשאות.	היתרים או הרשאות		
• ללא איחוד וחלוקה.	סוג איחוד וחלוקה		
• לא	האם כוללת הוראות לענין תכנון תלת מימדי		

1.5 מקום התוכנית

1.5.1 נתונים כלליים מרחב תכנון מקומי בקעת בית הכרם

234785 קואורדינאטה X
760225 קואורדינאטה Y

1.5.2 תיאור מקום ראמה

1.5.3 רשויות מקומיות רשות מקומית מ.מ. כפר ראמה

התייחסות לתחום הרשות הנפה • חלק מתחום הרשות עכו

1.5.4 כתובות שבהן חלה התוכנית יישוב ראמה

שכונה גלעין הכפר רחוב ל.ר מספר בית ל.ר

יפרסם ברשומות

1.5.5 גושים וחלקות בתוכנית

מספר גוש	סוג גוש	חלק / כל הגוש	מספרי חלקות בשלמותן	מספרי חלקות בחלקן
שטח בנוי	• מוסדר	• חלק מהגוש	///	///

הכל על-פי הגבולות המסומנים בתשריט בקו הכחול.

1.5.6 גושים ישנים

מספר גוש	מספר גוש ישן
לי"ר	לי"ר

1.5.7 מגרשים/תאי שטח מתוכניות קודמות שלא נרשמו כחלקות

מספר תוכנית	מספר מגרש/תא שטח
לי"ר	לי"ר

1.5.8 מרחבי תכנון גובלים בתוכנית

לי"ר

1.6 יחס בין התוכנית לבין תוכניות מאושרות קודמות

מספר תוכנית מאושרת	סוג יחס	הערה ליחס	מספר ילקוט פרסומים	תאריך
6759/ג	• שינוי	תכנית משנה רק את המפורט בתכנית זו וכל יתר ההוראות בתכנית מס' ג/6759 ממשיכות לחול	4035	20.08.1992

1.7 מסמכי התוכנית

תאריך האישור	גורם מאשר	עורך המסמך	תאריך עריכת המסמך	מספר גיליונות	מספר עמודים	קני"מ	תחולה	סוג המסמך
	ועדה מחוזית	גרייס מנסור	15.01.2011	ל"ר	20	ל"ר	מחייב	הוראות התוכנית
	ועדה מחוזית	גרייס מנסור	15.01.2011	1	ל"ר	1:250	מחייב	תשריט התוכנית

כל מסמכי התוכנית מהווים חלק בלתי נפרד ממנה, משלימים זה את זה ויקראו כמקשה אחת. במקרה של סתירה בין המסמכים המחייבים לבין המנחים יגברו המסמכים המחייבים. במקרה של סתירה בין המסמכים המחייבים לבין המנחים יגברו המסמכים המחייבים. במקרה של סתירה בין המסמכים המחייבים לבין המנחים יגברו המסמכים המחייבים. במקרה של סתירה בין המסמכים המחייבים לבין המנחים יגברו המסמכים המחייבים. במקרה של סתירה בין המסמכים המחייבים לבין המנחים יגברו המסמכים המחייבים.

1.8 בעלי עניין / בעלי זכויות בקרקע / עורך התוכנית ובעלי מקצוע מטעמו

1.8.1 מגיש התוכנית												
גוש / חלקה(י)	דוא"ל	פקס	סלולארי	טלפון	כתובת	מס' תאגיד	שם תאגיד / שם רשות מקומית	שם תאגיד / שם רשות מקומית	מספר רישיון	מספר זהות ומשפחה	שם פרטי ומשפחה	מקצוע / תואר
	ל.ר		0506204235		30055	ל.ר	רשות מקומית	ל.ר	020062675	020062675	חנא יוסף	ל.ר

1.8.2 יזם בפועל											
דוא"ל	פקס	סלולארי	טלפון	כתובת	מס' תאגיד	שם תאגיד / שם רשות מקומית	שם תאגיד / שם רשות מקומית	מספר רישיון	מספר זהות ומשפחה	שם פרטי ומשפחה	מקצוע / תואר
	ל.ר	0506204235	ל.ר	30055	ל.ר	תאגיד	ל.ר	020062675	020062675	חנא יוסף	ל.ר

1.8.3 בעלי עניין בקרקע											
דוא"ל	פקס	סלולארי	טלפון	כתובת	מס' תאגיד	שם תאגיד / שם רשות מקומית	שם תאגיד / שם רשות מקומית	מספר זהות ומשפחה	מספר זהות ומשפחה	שם פרטי ומשפחה	מקצוע / תואר
	ל.ר	0506204235	ל.ר	30055	ל.ר	תאגיד	ל.ר	020062675	020062675	חנא יוסף	ל.ר

1.8.4 עורך התכנית ובעלי מקצוע מטעמו											
דוא"ל	פקס	סלולארי	טלפון	כתובת	מס' תאגיד	שם תאגיד / שם רשות מקומית	שם תאגיד / שם רשות מקומית	מספר זהות ומשפחה	מספר זהות ומשפחה	שם פרטי ומשפחה	מקצוע / תואר
	049586557	0546587030	049586557	30055	ל.ר	רשות מקומית	ל.ר	87056	2834716	מנסור גרייס	מהנדס
	049586557	0546587030	049586557	30055	ל.ר	תאגיד	ל.ר	803		פראג' זיאד	מוסמך מודד

1.9 הגדרות בתוכנית

בתוכנית זו יהא לכל מונח מהמונחים המפורטים להלן הפרוש המופיע בצד ההגדרה, אלא אם כן משתמע אחרת מהוראות התוכנית או מהקשר הדברים.

מונח	הגדרת מונח
דרך מאושרת	ע"פ הוראות דרך מאושרת בתכנית המאושרת ג/6759

כל מונח אשר לא הוגדר בתוכנית זו, תהיה נודעת לו המשמעות הנתונה לו בחוק התכנון והבניה התשכ"ה – 1965 (להלן "החוק") או בתקנות שהותקנו מכוחו, וזאת בהיעדר כוונה אחרת משתמעת.

2. מטרת התוכנית ועיקרי הוראותיה**2.1 מטרת התוכנית**

שינוי יעוד מדרך קיימת למגורים ב'.

2.2 עיקרי הוראות התוכנית

שינוי יעוד מדרך קיימת למגורים ב' בגלעין הכפר ראמה.

2.3 נתונים כמותיים עיקריים בתוכנית

סה"כ שטח התוכנית – דונם	0.066 דונם
-------------------------	------------

הערות	סה"כ מוצע בתוכנית		שינוי (+/-) למצב המאושר	מצב מאושר	ערך	סוג נתון כמותי
	מתארי	מפורט				
		+0.99	+0.99	-	מ"ר	מגורים ב'
		1	1	-	יח'	

הערה: נתוני טבלה זו נועדו לאיסוף מידע סטטיסטי ואין בהם כדי לשנות הוראות המצב המאושר סטטוטורית או המוצע בתוכנית זו, לפיכך בכל מקרה של סתירה בין נתוני טבלה זו לנתוני טבלה 5 – "זכויות והוראות בניה – מצב מוצע" (עמ' 35), גובר האמור בטבלה 5.

3. טבלאות יעודי קרקע, תאי שטח ושטחים בתוכנית

3.1 טבלת שטחים

תאי שטח כפופים		תאי שטח	יעוד
		100	מגורים ב'

על אף האמור בסעיף 1.7 - במקרה של סתירה בין היעוד או הסימון של תאי השטח בתשריט לבין המפורט בטבלה זו - יגבר התשריט על ההוראות בטבלה זו.

3.2 טבלת שטחים

מצב מוצע		מצב מאושר	
אחוזים	מ"ר	אחוזים	מ"ר
100%	66	100%	66
100%	66	100%	66

↓

אחוזים	יעוד	יעוד	סה"כ
100%	מגורים ב'	דרך מאושרת	סה"כ
100%	סה"כ	66	66

4 יעודי קרקע ושימושים

שם ייעוד: מגורים ב'	4.1
שימושים	4.1.1
בהתאם למגורים ב' בתכנית מאושרות ג/6759	א.
	ב.
	ג.
הוראות	4.1.2
בהתאם למגורים ב' בתכנית מאושרת ג/6759	א.

5. טבלת זכויות והוראות בניה – מצב מוצע

אחורי	קווי בנין (מטר)		מספר קומות		גובה מבנה (מטר)	תכנית (%) משטח הא השטח)	צפימות (יח"ד לדונם נטו)	מספר יח"ד	אחוזי בניה כוללים (%)	סה"כ שטחי בניה	שטחי בניה מ"ר/אחוזים				גודל מגרש/ מזערי/ מרבי (מ"ר)	מס' תא שטח	יעוד
	ציד-ימני	ציד-שמאלי	קדמי	מתחת לקובעת							מעל לקובעת	מתחת לקובעת	מעל לקובעת	עיקרי			
בחתאם לאזור מגורים ב' בתכנית מאושרת ג/6759																	
															100	מגורים ב'	

6. הוראות נוספות**6.1 מים**

אספקת מים תהיה מרשת המים המקומית. החיבור לרשת יהיה בתאום ובאישור משרד הבריאות ובאישור מהנדס הועדה המקומית.

6.2 ניקוז

תנאי לקבלת היתר בניה, הבטחת ניקוז כל השטח בתחום התוכנית, באישור מהנדס הועדה המקומית ורשות הניקוז.

6.3 ביוב

תנאי לקבלת היתר בניה, חיבור למערכת הביוב של הישוב, באישור מהנדס הועדה המקומית ובהתאם לתוכנית ביוב מאושרת ע"י משרד הבריאות והגורמים המוסמכים לכך.

6.4 הוראות בנושא חשמל

א. תנאי למתן היתר בניה יהיה - תיאום עם חברת החשמל בדבר תכנון והקמת חדר שנאים ו/או חדר מיתוג, פרטי קווי חשמל עיליים ותת קרקעיים, והנחיות לגבי מרחקי בניה ומגבלות שימוש מקווי חשמל עיליים ותת קרקעיים קיימים ומתוכננים.

ד. איסור בניה מתחת לקווי חשמל עיליים

לא יינתן היתר בניה מתחת לקווי חשמל עיליים קיימים או מאושרים, אלא במרחקי בטיחות מפני התחשמלות המפורטים להלן, מקו המשוך אל הקרקע מהתיל הקיצוני של הקו או מציר הקו, הכל כמפורט להלן:

מצייר הקו	מהתיל הקיצוני	
	3.00 מ'	א. קו חשמל מתח נמוך – תיל חשוף
	2.00 מ'	ב. קו חשמל מתח נמוך – תיל מבודד
	5.00 מ'	ג. קו חשמל מתח גבוה עד 33 ק"ו-תיל חשוף או מצופה
	2.00 מ'	ד. קו חשמל מתח גבוה עד 33 ק"ו-כבל אוירי מבודד (כא"מ)
20.00	-	ה. קו חשמל מתח עליון 110 - 160 ק"ו:
35.00 מ'		ו. קו חשמל מתח על-עליון 400 ק"ו
	0.5 מ'	ז. כבלי חשמל מתח נמוך
	3.00 מ'	ח. כבלי חשמל מתח גבוה
	בתאום עם חברת החשמל	ט. כבלי חשמל מתח עליון
	1 מ'	י. ארון רשת
	3 מ'	יא. שנאי על עמוד

6.5 אשפה

סידור סילוק האשפה יהיו לפי הוראות הרשות המקומית . לא ייתן היתר בניה בשטח תוכנית אלא לאחר שיובטח מקום לפחי האשפה בשטח המגרש ויסומן בהיתר בניה . לא ייתן היתר בניה אלא לאחר התחייבות היזם לפינוי פסולת הבניה ופינוי עודפי עפר לאתר מוסדר .

6.6 תנאים לביצוע התוכנית

תנאי למתן היתר מכוח תוכנית זו , כולל עבודות עפר ופריצת דרכים , יהיה אישור תוכנית כוללות לביוב , מים , ניקוז , וחשמל ע"י הרשויות המוסמכות לכך .

6.7 היטל השבחה

היטל השבחה יוטל ויגבה עפ"י הוראות התוספת השלישית לחוק התכנון והבניה .

6.8 חניה

החניה תהיה בתחום המגרשים בהתאם להוראות תקנות התכנון והבניה (התקנת מקומות חניה תשמ"ג 1983) , או לתקנות התקופות במועד הוצאת ההיתר . תנאי למתן היתר בניה הבטחת מקומות חניה כנדרש בתקנות .

6.9 הוראות הג"א

לא יוצא היתר בניה למבנה בשטח התוכנית אלא אם כן כלול בו ממ"ד בהתאם לתקנות ההתגוננות האזרחית .

6.10 כיבוי אש

קבלת התחייבות ממבקשי ההיתר לביצוע דרישות שרות הכבאות ולשביעות רצונם , תהווה תנאי להוצאת היתר בניה במבנים שאינם מיועדים למגורים.

6.11

כל ההוראות של תכנית ג/6759 חלות על התכנית.

6.12 נגר עילי

יש להעביר את מי הנגר העילי מתחומי המגרשים והמבנים לשטחים ציבוריים פתוחים או למתקני החדרה סמוכים לצרכי השהייה, החדרה והעשרת מי תהום.
מי מרזבי הגגות(במידה וקיימים) יופנו לשטח המחלחל.
יש לתת עדיפות להזרמת מי הנגר של כבישים ומשטחי בטון ואספלט לאזורים מחלחל בשטחים ציבוריים פתוחים, לרבות שטחים מיוערים בתחום התכנית, יובטח בין השאר, קליטה, השהייה והחדרה של מי הנגר העילי בתחום שטחים ציבוריים פתוחים יהיו נמוכים מסביבתם.
בתכנון דרכים וחניות ישולבו רצועות של שטחים מגוננים סופגי מים וחדירים וייעשה שימוש בחומרים נקבוביים וחדירים.





7. ביצוע התוכנית**7.1 שלבי ביצוע**

מספר שלב	תאור שלב	התנייה

7.2 מימוש התוכנית

זמן משוער לביצוע תכנית זו – 10 שנים מיום אישורה.

8. חתימות

מגיש התוכנית	שם: חנא יוסף	חתימה: 	תאריך: 15/12/10
	תאגיד/שם רשות מקומית:		מספר תאגיד:
עורך התוכנית	שם: מנסור ג'רייס	חתימה:  מ.כ. 87056	תאריך: 15/12/10
	תאגיד:		מספר תאגיד:
יזם בפועל	שם: חנא יוסף	חתימה: 	תאריך: 15/12/10
	תאגיד:		מספר תאגיד:
בעל עניין בקרקע	שם: חנא יוסף	חתימה: 	תאריך: 15/12/10
	תאגיד:		מספר תאגיד:
בעל עניין בקרקע	שם:	חתימה:	תאריך:
	תאגיד:		מספר תאגיד:

רשימת תיוג – טופס נלווה למילוי על ידי עורך התוכנית

תוכנית מספר: גנ/18459 שם התוכנית: שינוי יעוד מדרך קיימת למגורים ב'

עורך התוכנית: ג'ריס מנסור תאריך: 15.12.1010 חתימה: _____

1. יש לסמן ✓ במקום המתאים.
 2. יש לוודא כי ניתנה התייחסות לכל השאלות/ הסעיפים המופיעים בטופס.
- שימו לב!** רשימה זו אינה גורעת מהוראות החוק ומתקנות התכנון והבניה.

לא	כן	נושא	סעיף בנוהל	תחום הבדיקה
	√	האם קיימים כל מסמכי התוכנית המוזכרים בסעיף 1.7 בנוהל מבא"ת?	1.7	מסמכי התוכנית
	√	האם קיימים נספחי תנועה, בינוי, ניקוז וכו'?		
		אם כן, פרט: _____		
	√	האם מולאו כל סעיפי התוכנית על פי נוהל מבא"ת (או נרשם "לא רלבנטי")?		הוראות התוכנית
	√	יעודי קרקע לפי טבלאות יעודי הקרקע שבנוהל מבא"ת	6.1, 6.2	תשריט התוכנית ⁽¹⁾
	√	קיום טבלת שטחים ובדיקה שסך כל השטחים במצב מאושר ומוצע- זהה	2.2.7	
	√	קיום סימונים (מקרא, חץ צפון, קואורדינטות X, Y ברשת החדשה, קנה מידה, קו כחול שלם וסגור)	2.4.1, 2.4.2	
	√	קיום תרשימי סביבה (תרשים התמצאות כללית ותרשים הסביבה הקרובה)	2.3.2, 2.3.3	
	√	התשריט ערוך על רקע של מפת מדידה מעודכנת לשנה אחרונה, כולל חתימה וחותמת ⁽²⁾	4.1	
	√	קיום תשריט מצב מאושר	4.3	
	√	קיום תשריט מצב מוצע – בקנה מידה התואם להיקף התוכנית.	4.4	
	√	התאמה מלאה בין המקרא לבין התשריט בתשריטי מצב מאושר ומוצע (כל אחד בהתאמה)		
	√	הגדרת קווי בנין מכבישים (סימון בתשריט/ רוזטות וכדומה)		
	√	סימון מרחב תכנון, גבול שיפוט		
	√	מספר התוכנית		התאמה בין התשריט להוראות התוכנית
	√	שם התוכנית	1.1	
	√	מחוז		
	√	סיווג (סוג, סמכות ואופי התוכנית)	1.4	
	√	מקום התוכנית (מרחב תכנון מקומי, רשות מקומית)	1.5	
	√	פרטי בעלי עניין (יזם, מגיש, בעלי קרקע)	1.8	
	√	חתימות (יזם, מגיש ועורך התוכנית)	8.2	

⁽¹⁾ מספרי חסעיפים מתייחסים לחלק ב' בנוהל מבא"ת – "הנחיות לעריכת תשריט התוכנית."
⁽²⁾ יש להתייחס לסעיף 4.1 בחלק ב' בנוהל מבא"ת.

לא	כן	נושא	סעיף בנוהל	תחום הבדיקה
✓		האם התוכנית חייבת בתסקיר השפעה על הסביבה? ⁽³⁾		כללי
✓		האם התוכנית גובלת במחוז שכן?		
		אם כן, פרט: _____		
✓		האם התוכנית גובלת במרחב תכנון מקומי שכן?		
		אם כן, פרט: _____		
✓		האם נדרשת הודעת הפקדה לגופים ציבוריים?		
		אם כן, פרט: _____		
		האם התוכנית כוללת או משנה הוראות בדבר:		
✓		• שמירה על בניינים או אתרים בעלי חשיבות היסטורית או ארכיאולוגית		
✓		• שמירת מקומות קדושים		
✓		• בתי קברות		
✓		האם נדרשת הודעת הפקדה מיוחדת לתוכניות הנוגעות לטיסה?		
✓		צירוף נספח חלוקה/איחוד וחלוקה בהתאם לתקנות התכנון והבניה (תכנית איחוד וחלוקה) התשס"ט - 2009		איחוד וחלוקה
	✓	קיום תצהירים חתומים של עורכי התוכנית	פרק 14	טפסים נוספים (4)
	✓	קיום מסמכים המעידים על היות מגיש התוכנית בעל עניין בקרקע	1.8	
✓		האם כוללת התוכנית עבודות עפר, ייבוא חומרי מילוי ו/או ייצוא חומרי חפירה מתחום הפרויקט בהיקף צפוי של מעל 100,000 ממ"ק?		חומרי חפירה ומילוי (5)
✓		במידה וכן, האם צורף לתוכנית נספח טיפול בחומרי חפירה ומילוי?		
✓		האם נבדקה התוכנית בדיקה מיקדמית ('Pre-Ruling') מול לשכת התכנון המחוזית/ מינהל התכנון ?		רדיוסי מגן (6)
✓		האם נמצאה התוכנית חודרת לתחום?		
✓		האם בוצעה בדיקה מלאה לחדירת התוכנית לתחום רדיוסי מגן מול משרד הבריאות ?		
✓		האם נמצא כי התוכנית חודרת לתחום?		
✓		האם התכנית כוללת הוראה לפיה תוספת בניה למבנה קיים אשר נבנה שלא בהתאם לתקן ישראלי ת"י 413, מותנית חיזוק המבנה כולו ביחד עם התוספת, בפני רעידות אדמה?		חיזוק מבנים בפני רעידות
✓		בתכנית שמשנה שימוש או יעוד של מבנה קיים, האם היא כוללת הוראה בדבר התאמת השימוש המוצע במבנה לדרשות העמידות בכוחות סיסמיים כפי שנקבע בתקן ישראלי ת"י 413 בהתאם ליעודו החדש של המבנה?		
✓		האם התכנית כוללת מנגנון תמרוץ לחיזוק מבנים קיימים בפני רעידות אדמה או לתוספת מרחבים מוגנים במבנים קיימים?		
✓		האם סומנו בתחום התוכנית עצים בוגרים כנדרש?		שמירה על עצים בוגרים (7)

⁽³⁾ עפ"י תקנות התכנון והבניה, תקנה 2 או 3 (תסקירי השפעה על הסביבה) התשס"ג-2003, או עפ"י החלטת/הנחיית מוסד התכנון.

⁽⁵⁾ ראה התייחסות לנושא בפרק 10 בנוהל ובחנחיות האגף לתכנון נושאי במינהל התכנון באתר האינטרנט של משרד הפנים.

⁽⁶⁾ הערה: הבדיקה אינה נדרשת בתוכנית של תוספת בניה לנובא בלבד למבנה קיים ללא שינוי ייעוד.

תצהירים

תצהיר עורך התוכנית

אני החתום מטה _____ ג'ריס מנסור _____ (שם), מספר זהות : 2834716
מצהיר בזאת כדלקמן:

1. אני ערכתי את תוכנית מס' _____ גנ/18459 ששמה _____ שינוי יעוד מדרך קיימת למגורים ב' _____ (להלן – "התוכנית").
2. אני בעל ידע וניסיון בעריכת תוכניות. בעל הכשרה מקצועית בתחום _____ מהנדס בנין, מספר רשיון _____ 87056.
3. אני ערכתי את התוכנית בעצמי ובסיוע יועצים נוספים כמפורט להלן:
שם היועץ תחום מומחיותו והכשרתו הנושאים בתוכנית שנערכו על ידי/בסיוע יועץ
א. _____
ב. _____
ג. _____
4. הנני אחראי להכנת כל מסמכי התוכנית (הוראות, תשריט ונספחים) ולכל החומר שנלווה לתוכנית כחומר רקע או כמידע נוסף.
5. הנני מאשר כי לפי מיטב ידיעתי המקצועית, נתוני התוכנית שהגשתי, כמפורט בסעיף 4, נכונים ותואמים את החוק, התקנות, מבנה אחיד לתוכנית והנחיות מוסדות התכנון.
- כמו כן, הנני מאשר כי המסקנות וההמלצות שהגשתי, כאמור, הן נכונות לפי מיטב ידיעתי ושיפוטי.
6. אני מצהיר כי השם דלעיל הוא שמי, החתימה דלמטה היא חתימתי, וכי תוכן תצהירי זה אמת.

_____ חתימת המצהיר

_____ תאריך

⁷¹ עפ"י תיקון 89 לחוק התז"ב - שמירה על ענינים בוגרים

תצהיר בעל מקצוע שהשתתף בעריכת תוכנית

- אני החתום מטה _____ (שם), מספר זהות _____, מצהיר בזאת בכתב כדלקמן:
1. אני השתתפתי בעריכתה של תוכנית מס' _____ ששמה _____ (להלן – ה"תוכנית").
 2. אני מומחה לתחום _____ ויש בידי תעודה מטעם _____ (הגוף המוסמך לרישוי בעלי המקצוע בתחום זה) שמספרה הוא _____ או לחילופין (מחק את המיותר):
אני מומחה בתחום _____ שלא חלה לגביו חובת רישוי.
 3. אני השתתפתי בעריכת / ערכתי את הנושאים _____ בתוכנית.
 4. אני בעל המומחיות וההכשרה המתאימה לחוות את דעתי המקצועית בנושאים המפורטים בסעיף 3 לעיל והנאמר בתוכנית בנושא משקף את חוות דעתי המקצועית.
 5. הנני אחראי לתוכן הפרקים/נושאים בתוכנית אותם ערכתי ושהשתתפתי בעריכתם.
 6. אני מצהיר כי השם דלעיל הוא שמי, החתימה דלמטה היא חתימתי, וכי תוכן תצהירי זה אמת.

_____ חתימת המצהיר

_____ תאריך

הצהרת המודד

הערה: הצהרת המודד מהווה נספח להוראות התכנית. הצהרה מס' 1 תופיע גם ע"ג התשריט.

סעיף 1 ימולא ע"י מודד מוסמך שערך את המדידה המהווה רקע לתוכנית.
 סעיף 2 ימולא ע"י המודד המוסמך שערך את העדכון או אישר את עדכניות המדידה ככל שנערך עדכון או אושרה עדכניות למפה הטופוגרפית/המצבית, לרבות הרקע הקדסטריאלי.

מספר התוכנית :

רמת דיוק, הקו הכחול והקדסטר:

- מדידה גרפית.
 קו כחול (בלבד) ברמה אנליטית.
 מדידה אנליטית מלאה ברמת תצ"ר (כולל הקו הכחול).

1. המדידה המקורית

הריני מצהיר בזאת כי מדידת המפה הטופוגרפית/המצבית המהווה רקע לתוכנית זו, נערכה על ידי ביום: _____ והיא הוכנה לפי הוראות נוהל מבא"ת ובהתאם להוראות החוק ולתקנות המודדים שבתוקף. דיוק הקו הכחול והקדסטר: מדידה גרפית/ קו כחול (בלבד) ברמה אנליטית/ מדידה אנליטית מלאה ברמת תצ"ר (כולל הקו הכחול).

20/8/09
תאריך

גיאוראמה הנדסה ומדידות
פראג' זיאד
מהנדס גיאודזיה ומודד מוסמך
מס' רישון : 803

803
מספר רישון

זיאד פראג'
שם המודד

2. עדכניות המדידה

הריני מצהיר בזאת כי המפה הטופוגרפית/המצבית המהווה רקע לתוכנית זו, לרבות הרקע הקדסטריאלי, נבדקה על ידי ונמצאה עדכנית/עודכנה ביום: 15/12/06 בהתאם להוראות החוק ולתקנות המודדים שבתוקף.

15/12/06
תאריך

גיאוראמה הנדסה ומדידות
פראג' זיאד
מהנדס גיאודזיה ומודד מוסמך
מס' רישון : 803

803
מספר רישון

פראג' זיאד
שם המודד

נספח הליכים סטטוטוריים

תוכנית מספר: _____ שם התוכנית: _____

עורך התוכנית: _____ תאריך: _____ חתימה: _____

יחס בין התוכנית לבין תוכניות מופקדות			
מספר תוכנית מופקדת	סטטוס טיפול בתוכנית	מספר ילקוט פרסומים	תאריך

שימו לב! טרם אישורה של התוכנית: יש לעדכן את סעיף 1.6 ולכלול בו תוכניות מופקדות שאושרו בינתיים

יחס בין התוכנית לבין התוספות בחוק			
שם התוספת	תחולת התוספת	שם מוסד התכנון המאשר	תאריך האישור
התוספת הראשונה לעניין קרקע חקלאית ושטחים פתוחים	<ul style="list-style-type: none"> התוספת אינה חלה. 		
התוספת השניה לעניין סביבה חופית	<ul style="list-style-type: none"> התוספת אינה חלה. 		
התוספת הרביעית לעניין שימור מבנים	<ul style="list-style-type: none"> התוספת אינה חלה. 		

אישור על-פי סעיף 109 לחוק		
סעיף	החלטה	תאריך ההחלטה
סעיף 109 (א)		
סעיף 109 (ב)		

ערר על התוכנית			
שם ועדת הערר	מספר הערר	אישור ועדת הערר	תאריך האישור
ועדת ערר מחוזית - לפי סעיף 12 ג' לחוק.			
ועדת משנה לעררים של הוועדה המחוזית.			
ועדת משנה לעררים של המועצה הארצית.			

שימו לב! הוסיפו סעיף זה רק אם הוגש ערר, ומחקו את השורה/ות שאינן רלבנטיות.