

חוק התכנון והבניה, התשכ"ה – 1965



הוראות התוכנית

תוכנית מס' מק/יז/11/54

שם תוכנית: הסדרת בינוי בנחלה משפחת הלפנד חנו, תל עדשים

מחוז: צפון
מרחב תכנון מקומי: יזרעאלים
סוג תוכנית: מפורטת

אישורים

מתן תוקף	הפקדה
	
 <p>23/3/2011</p>	

דברי הסבר לתוכנית

הסדרות נחלה משפחת הלפנד חנן תל.עדשים.
תכניו. בסמכות ועדה מקומית עפ"י סעיף 62א(א) 1,4

דף ההסבר מהווה רקע לתוכנית ואינו חלק ממסמכיה הסטוטוריים.

1. זיהוי וסיווג התוכנית

<p>הסדרת בינוי בנחלה משפחת הלפנוז חנן, תל עדשים</p>	<p>שם התוכנית</p>	<p>1.1 שם התוכנית מספר התוכנית</p>	<p>יפורסם ברשומות</p>
<p>מק/יז/11/54</p>	<p>מספר התוכנית</p>		
<p>15,576</p>		<p>1.2 שטח התוכנית</p>	
<p>הגשה,</p>	<p>שלב</p>	<p>1.3 מהדורות</p>	
<p>4</p>	<p>מספר מהדורה בשלב</p>		
<p>11.04.2010</p>	<p>תאריך עדכון המהדורה</p>		
<p>• תוכנית מפורטת</p>	<p>סוג התוכנית</p>	<p>1.4 סיווג התוכנית</p>	<p>יפורסם ברשומות</p>
<p>• כן</p>	<p>האם מכילה הוראות של תכנית מפורטת</p>		
<p>• ועדה מקומית</p>	<p>מוסד התכנון המוסמך להפקיד את התוכנית</p>		
	<p>לפי סעיף בחוק</p>		
<p>• 62 א(א) 1,4</p>			
<p>• תוכנית שמכוחה ניתן להוציא היתרים או הרשאות.</p>	<p>היתרים או הרשאות</p>		
<p>• איחוד וחלוקה.</p>	<p>סוג איחוד וחלוקה</p>		
<p>• לא</p>	<p>האם כוללת הוראות לענין תכנון תלת מימדי</p>		

1.5 מקום התוכנית

1.5.1 נתונים כלליים מרחב תכנון מקומי מועצה מקומית עמק יזרעאל

קואורדינטה X 228350
קואורדינטה Y 728850

1.5.2 תיאור מקום

1.5.3 רשויות מקומיות רשות מקומית עמק יזרעאל
בתוכנית

התייחסות לתחום הרשות נפה • חלק מתחום הרשות

1.5.4 כתובות שבהן חלה התוכנית תל עדשים יישוב שכונה רחוב מספר בית

יפורסם ברשומות

1.5.5 גושים וחלקות בתוכנית

מספר גוש	סוג גוש	חלק / כל הגוש	מספרי חלקות בשלמותן	מספרי חלקות בחלקן
16841	• מוסדר	• חלק מהגוש		24,8

הכל על-פי הגבולות המסומנים בתשריט בקו הכחול.

1.5.6 גושים ישנים

מספר גוש	מספר גוש ישן
לי"ר	

1.5.7 מגרשים/תאי שטח מתוכניות קודמות שלא נרשמו כחלקות

מספר תוכנית	מספר מגרש/תא שטח
לי"ר	

1.5.8 מרחבי תכנון גובלים בתוכנית

לי"ר

1.6 יחס בין התוכנית לבין תוכניות מאושרות קודמות

תאריך	מספר ילקוט פרסומים	הערה ליחס	סוג יחס	מספר תוכנית מאושרת
27.12.92 4.12.00	4839	החלפת שטחים	<ul style="list-style-type: none"> • שינוי • כפופה 	54/גבמ/ 01/54/מק/יז

1.7 מסמכי התוכנית

תאריך האישור	גורם מאשר	עורך המסמך	תאריך עליכת המסמך	מספר גיליונות	מספר עמודים	קני"מ	תחולה	סוג המסמך
	ועדה לתכנון ובניה יזרעאלים	גסאן עבוי	11/04/2010		17		• מחייב	הוראות התוכנית
	ועדה לתכנון ובניה יזרעאלים	גסאן עבוי	11/04/2010	1		1:500	• מחייב	תשריט התוכנית

כל מסמכי התוכנית מהווים חלק בלתי נפרד ממנה, משלימים זה את זה ויקראו כמקשה אחת. במקרה של סתירה בין סתירה בין המסמכים המחייבים לבין עצמם תגברנה ההוראות על המחייבים לבין המנחים יגברו המסמכים המחייבים. במקרה של סתירה בין המסמכים המחייבים לבין עצמם תגברנה ההוראות על התשריטים.

1.8 בעלי עניין/ בעלי זכויות בקרקע/ עורך התוכנית ובעלי מקצוע מטעמו

1.8.1 מגיש התוכנית

גוש/ חלקה(י)	דוא"ל	פקס	סולרי	טלפון	כתובת	מס' תאגיד	שם תאגיד/ שם רשות מקומית	מספר רישון	מספר זהות	שם פרטי ומשפחה	מקצוע / תואר
					תל עדשים משק 27					הנן הלפנד	

1.8.2 יזם בפועל

דוא"ל	פקס	סולרי	טלפון	כתובת	מס' תאגיד	שם תאגיד/ שם רשות מקומית	מספר רישון	מספר זהות	שם פרטי ומשפחה	מקצוע / תואר
				תל עדשים משק 27					הנן הלפנד	

1.8.3 בעלי עניין בקרקע

דוא"ל	פקס	סולרי	טלפון	כתובת	מס' תאגיד	שם תאגיד/ שם רשות מקומית	מספר זהות	שם פרטי ומשפחה	מקצוע / תואר	בעלים
	04-6558252		04-6558211	רח' חרמון 2 נצרת עלית		מנהל מקרקעי ישראל				

1.8.4 עורך התכנית ובעלי מקצוע מטעמו

דוא"ל	פקס	סולרי	טלפון	כתובת	מס' תאגיד	שם תאגיד/ שם רשות מקומית	מספר רישון	מספר זהות	שם פרטי ומשפחה	מקצוע / תואר	עורך ראשי
		052-4448656	04-6575807	ת.ד. 2048 נצרת			16008	050383561	עבוי גסאן	מהנדס	
M_zoabi@netvision.net.il	04-6521203		04-6528087	כפר נר			788		מחמד זועבי		מורד

1.9 הגדרות בתוכנית

בתוכנית זו יהא לכל מונח מהמונחים המפורטים להלן הפרוש המופיע בצד ההגדרה, אלא אם כן משתמע אחרת מהוראות התוכנית או מהקשר הדברים.

מונח	הגדרת מונח

כל מונח אשר לא הוגדר בתוכנית זו, תהיה נודעת לו המשמעות הנתונה לו בחוק התכנון והבניה התשכ"ה – 1965 (להלן "החוק") או בתקנות שהותקנו מכוחו, וזאת בהיעדר כוונה אחרת משתמעת.

2. מטרת התוכנית ועיקרי הוראותיה

2.1 מטרת התוכנית

הסדרת הבינוי נחלה משפחת הלפנד חנן, תל עדשים

2.2 עיקרי הוראות התוכנית

תכנית בסמכות ועדה מקומית לפי סעיף 62 א(א) 1,4 : הסדרת הבינוי בנחלת הלפנד : החלפת שטחים בן יעוד מגורים ליעוד חקלאי בהתאם לבינוי, שינוי קוי בניין כמסומן בתשריט. כל בנין חדשה עפ"י תכנית מפורטת גב"מ 54.

2.3 נתונים כמותיים עיקריים בתוכנית

סה"כ שטח התוכנית – 15,576 דונם

הערות	סה"כ מוצע בתוכנית		שינוי (+/-) למוצב המאושר	מצב מאושר	ערך	סוג נתון כמותי
	מפורט	מתארי				
					מ"ר	מגוריון א'
			3 יח"ד ב 2 מבנים ללא שינוי מגב"מ 54	3 יח"ד ב 2 מבנים ללא שינוי מגב"מ 54	מס' יח"ד	
		9,642	0	9,642	מ"ר	קרקע חקלאית

הערה: נתוני טבלה זו נועדו לאיסוף מידע סטטיסטי ואין בהם כדי לשנות הוראות המצב המאושר סטטוטורית או המוצע בתוכנית זו, לפיכך בכל מקרה של סתירה בין נתוני טבלה זו לנתוני טבלה 5 – "זכויות והוראות בניה – מצב מוצע" (עמ' 35), גובר האמור בטבלה 5.

3. טבלאות יעודי קרקע, תאי שטח ושטחים בתוכנית

3.1 טבלת שטחים

תאי שטח כפופים		תאי שטח	יעוד
		100	קרקע חקלאית
		200	מגורים א'
		300	דרך מאושרת

על אף האמור בסעיף 1.7 - במקרה של סתירה בין היעוד או הסימון של תאי השטח בתשריט לבין המפורט בטבלה זו - יגבר התשריט על ההוראות בטבלה זו.

3.2 טבלת שטחים

אחוזים	מצב מוצע		מצב מאושר	
	מ"ר	יעוד	מ"ר	יעוד
61.9	9642	קרקע חקלאית	9642	קרקע חקלאית
34.0	5292	מגורים	5292	מגורים א'
4.1	642	דרך מאושרת	642	דרך מאושרת
100.0	15576	סה"כ	15576	סה"כ

4 יעודי קרקע ושימושים

4.1 שם ייעוד: קרקע חקלאית	
4.1.1 שימושים	
א. לפי תכנית ג/במ/54 מאושרת	
ב.	
ג.	
4.1.2 הוראות	
א. לפי תכנית ג/במ/54 מאושרת	
ב.	
ג.	

4.2 שם ייעוד: מגורים א'	
4.2.1 שימושים לפי תכנית ג/במ/54 מאושרת	
א.	
ב.	
ג.	
4.2.2 הוראות	
א. לפי תכנית ג/במ/54 מאושרת	
ב.	
ג.	

4.3 שם ייעוד: דרך מאושרת	
4.3.1 שימושים לפי תכנית ג/במ/54 מאושרת	
ד.	
ה.	
ו.	
4.3.2 הוראות	
ד. לפי תכנית ג/במ/54 מאושרת	
ה.	
ו.	

5. טבלת זכויות והוראות בניה – מצב מוצע

אחוזי	צדדי-שמאלי	צדדי-ימני	קווי בניה (מטר)	מספר קומות		גובה מבנה (מטר)	תכנית (%)	צפיפות לזונם (יח"ד/נטו)	מספר יח"ד	אחוזי בניה כוללים (%)	שטחי בניה כ"ס"ב	שטחי בניה מ"ר/אחוזים		גודל מגרש/ מזערי/ מרבי (מ"ר)	מס' תא שטח	יעוד
				מתחת לקובעת	מעל לקובעת							שטח שירות	שטח עיקרי שירות			
2 מ'	3 מ'	3 מ'	0.9-1.00 מ'	5 מ'	ללא שינוי	לפי תכנית מס' 54 מאושרת	לפי תכנית מס' 54 מאושרת	לפי תכנית מס' 54 מאושרת	100	200	קרקע חקלאית מגורים א'					

6. הוראות נוספות

6.1 ל"ר

6.2

6.3

7. ביצוע התוכנית

7.1 שלבי ביצוע

מספר שלב	תאור שלב	התנייה
	ל"ר	

7.2 מימוש התוכנית

ל"ר

8.1 איכות הסביבה

תנאי למתן היתר בניה יהיה - התייעצות עם המשרד לאיכות הסביבה ו/או היחידה הסביבתית, בין היתר, בנושאים הבאים:

א. תעשה הפרדה מוחלטת בין מערכות הביוב למערכות הניקוז.

8.2 דרכים וחניות

א. לא תבוטל דרך המיועדת בתכנית לביטול, קודם שבוצעה בפועל דרך חלופית מתאימה, להנחת דעתו של מהנדס הוועדה המקומית.

ב. מקומות החניה יהיו בתחום המגרש.

ג. החניה תהיה על פי התקן התקף בעת מתן היתרי בניה אך לא פחות מהמוצע במסמכי התכנית. החנייה תהיה כולה תת קרקעית (למעט חניה תפעולית).

8.3 הוראות בנושא חשמל

- א. תנאי למתן היתר בניה יהיה - תיאום עם חברת החשמל בדבר תכנון והקמת חדר שנאים ו/או חדר מיתוג, פרטי קווי חשמל עיליים ותת קרקעיים, והנחיות לגבי מרחקי בניה ומגבלות שימוש מקווי חשמל עיליים ותת קרקעיים קיימים ומתוכננים.
- ב. בשטחים בנויים, תחנות השנאה חדשות יוקמו במבנה שהוקם לשם כך. במקרים בהם תנאי השטח אינם מאפשרים הקמת שנאים במבנה, רשאי מהנסד הרשות המקומית לאשר הקמת שנאים על עמודי חשמל. מגבלה זו לא תחול בשטחים פתוחים, בהם תותר הקמת תחנת שנאים על עמודי חשמל.
- ג. שנאי ימוקם במבנה נפרד או בחלק של הבנין בתאום עם חברת החשמל ובאישור הוועדה המקומית.
- ד. איסור בניה מתחת לקווי חשמל עיליים
לא יינתן היתר בניה מתחת לקווי חשמל עיליים קיימים או מאושרים, אלא במרחקי בטיחות מפני התחשמלות המפורטים להלן, מקו המשוך אל הקרקע מהתיל הקיצוני של הקו או מציר הקו, הכל כמפורט להלן, לבין החלק הבולט או הקרוב ביותר לבנין, פרט לבניינים המותרים בשטח למעבר קווי החשמל.

	3.00 מ'	א. קו חשמל מתח נמוך – תיל חשוף
	2.00 מ'	ב. קו חשמל מתח נמוך – תיל מבודד
	5.00 מ'	ג. קו חשמל מתח גבוה עד 33 ק"ו: בשטח בנוי בשטח פתוח
	20.00 מ'	ד. קו חשמל מתח עליון 110 - 160 ק"ו: בשטח בנוי בשטח פתוח (בשטחים בהם המרחקים בין העמודים עד 300 מ')
	35.00 מ'	ה. קו חשמל מתח על-עליון 400 ק"ו

* באזורים בהם המרחקים בין עמודי החשמל בקווי מתח עליון / על-עליון גדולים מן האמור לעיל, יש לפנות אל חברת החשמל על מנת לקבל מידע לגבי המרחקים המזעריים המותרים.

בתוכנית מתאר המתירה הקמתם של מבנים המכילים חומרים מסוכנים המועדים לדליקה או לפיצוץ תכלול הוראה, הקובעת כי לא יינתן היתר בניה אלא במרחקי בטיחות שייקבעו בתוכנית המתאר בתיאום עם חברת החשמל¹.

לפני תחילת ביצוע עבודות חפירה או בניה יבדוק המבצע את קיומם האפשרי של קווי חשמל. אין לחפור או לבצע עבודות בניה כלשהי מעל ובקרבה של פחות מ- 3 מ' מקווי חשמל תת קרקעיים אלא לאחר קבלת אישור מתברת החשמל. אין לבנות מבנים מעל כבלי חשמל תת קרקעיים או בקרבה

של פחות מ- 0.5 מ' מקוי חשמל תת-קרקעיים מתח גבוה / מתח נמוך או 1.0 מ' מקוי חשמל תת-קרקעיים מתח עליון².

לא יינתן היתר לחפירה, חציבה או כריה במרחק הקטן מ- 10 מ' מהמסד של עמוד חשמל במתח עליון, על עליון או 3 מ' מהמסד של עמוד חשמל במתח גבוה/ נמוך ולא תבוצע פעולה כזו, אלא לאחר שניתנה לחברה הזדמנות לחוות דעה על ההיתר המבוקש או הפעולה אותה עומדים לבצע לפי העניין.

על אף האמור לעיל, בתחום תוכנית מתאר הקובעת רצועה למעבר קווי חשמל ראשיים = קווי מתח על ועל עליון יחולו הוראות תוכנית מתאר זו.

8.4 הוראות בנושא עתיקות

כל עבודה בתחום עתיקות מוכרז, תתואם ותבוצע רק לאחר קבלת אישרו מנהל רשות העתיקות כמתחייב ובכפוף להוראות סעיף 29 לחוק העתיקות, התשל"ח – 1978. היה והעתיקות שתתגלנה תצרכנה שינוי בבינוי במגרש, תהיה הועדה המקומית רשאית להתיר שינויים כאמור ובלבד שלא יתווספו עקב שינויים אלה זכויות בניה, לא יגבה הבנין ולא תהיה חריגה בקווי הבנין, העולה על 10%.

8.5 היטל השבחה

- א. הוועדה המקומית תטיל ותגבה היטל השבחה בהתאם להוראות התוספת השלישית לחוק.
- ב. לא יוצא היתר בניה במקרקעין קודם ששולם היטל ההשבחה המגיע אותה שעה בשל אותם מקרקעין, או שניתנה ערבות לתשלום בהתאם להוראות החוק.

8.6 הפקעות לצרכי ציבור

מקרקעי ישראל כהגדרתם בחוק יסוד מקרקעי ישראל, והמיועדים לצרכי ציבור כהגדרתם בסעיף 188(ב) לחוק התכנון והבניה יוחכרו לרשות המקומית ע"י ממ"י. מקרקעין שהינם מקרקעי ישראל והמיועדים לצרכי ציבור כנוזכר לעיל, יופקעו עפ"י חוק התכנון והבניה. הרשות המקומית רשאית להפקיע את זכות השימוש וההחזקה במקרקעי ישראל המיועדים לדרכים בלבד – על פי תכנית זו לתקופה קצובה.

8.7 הריסת מבנים, גדרות, מדרגות

- א. מבנה/גדר המסומן בסימון הריסה הינו מבנה/גדר המיועדים להריסה. המבנה/הגדר יהרסו כתנאי להוצאת היתר בניה או חפירה ראשון בתחום התכנית.
- ב. תנאי למימוש הזכויות בתא שטח אשר בו מצוין מבנה/גדר להריסה יהיה הריסת המבנה/הגדר.
- ג. היתר בניה יינתן רק לאחר ביצוע ההריסה בפועל של הבנינים/גדרות המסומנים בתשריט להריסה.

8.8 סטייה ניכרת

כל [(השלם לפי העניין) תוספת יחידות דיור / שינוי בקווי בנין / תוספת קומות / תוספת גובה] בתחום התכנית תהווה סטייה ניכרת, בהתאם לתקנה 192 (19) לתקנות התכנון והבניה (סטייה ניכרת מתכנית), התשס"ב – 2002.

8.9 פיקוד העורף

תנאי למתן היתר בניה יהיה – אישור פיקוד העורף לפתרונות המיגון בתחום המגרש.

8.10 פיתוח סביבתי

א. תנאי להיתר בניה - הגשת תכנון מפורט של פיתוח השטח נשוא הבקשה להיתר לאישור מהנדס העיר/הוועדה המקומית.

ב. התכנון המפורט, כאמור, יכלול בין היתר פירוט גינון ונטיעות, ריצוף, ריהוט, מתקנים הנדסיים, מצללות, מערכות השקיה, חומרי בניה וכדומה, הכל כדרישת מהנדס הוועדה המקומית.

ג. נגר עילי
תובטח תכסית פנויה של 20% לכל עומק הקרקע כדי לאפשר התדרת מי נגר עילי בתחום המגרש.

מי הנגר העילי יטופלו ככל האפשר בתחומי המגרשים באמצעים טכנולוגיים והנדסיים המגבירים את העשרת מי התהום תוך שימוש באמצעים להשהיית נגר, כגון: חיבור מרזבי גגות למתקני החדרה מקומיים, חמרי סלילה חדירים, מניעת רצף שטחים אטימים וכד'.

תנאי למתן היתר בניה – אישור מהנדס הוועדה המקומית לפתרון הנגר עפ"י הנחייה זו בהתאם להוראות התוספת השניה לתקנות התכנון והבניה (בקשה להיתר, תנאים ואגרות) התש"ל – 1970.

10.11 פיתוח תשתית

א. בתנאים למתן היתר בניה יקבעו דרכי ביצוע של כל עבודות התשתית לרבות קו ביוב ו/או קו ניקוז, ו/או תא ביוב, ו/או דרך, ו/או עמוד תאורה, ו/או קוי תאורה, ו/או מרכזיית תאורה וכל העבודות הכרוכות בביצוע הנ"ל וכדומה (להלן: עבודות התשתית) המצויים בתוך תחומי המקרקעין ובסמוך למקרקעין כפי שיקבע על ידי מהנדס הרשות המקומית.

ב. כל קווי התשתית שבתחום תכנית למעט חשמל, תקשורת (למעט מתקנים סלולריים), צינורות ביוב ומים ראשיים וכיו"ב תהיינה תת-קרקעיות.

ג. בשטח בנוי, קווי חשמל מתח גבוה ומתח נמוך חדשים יהיו תת קרקעיים. במקרים בהם שוכנע מהנדס העיר מטעמים מיוחדים שירשמו, כי מסיבות הנדסיות לא ניתן יהיה להטמין את קו החשמל בתת-הקרקע, יהיה רשאי לאשר התקנתו כקו עילי.

- ד. בעל היתר הבניה יממן, במידת הצורך וכתנאי להיתר הבניה, את העתקת התשתיות וכל המתקנים והאביזרים הקיימים הכרוכים בהם, למקום מתאים שייאושר עפ"י דין, אשר ייקבע על דעת הרשות המקומית בתיאום עם בעל התשתית.
- ה. אישור אגף המים בעירייה בדבר חיבור הבנין לרשת המים.

10.12 שירותי כבאות

תנאי להיתר בניה, יהיה תאום הבקשה עם רשות הכבאות.

10.13 שמירה על עצים בוגרים

- על תאי שטח בהם מסומנים העצים הבוגרים בתשריט בסימונים של "עץ/קבוצת עצים לשימור", "עץ/קבוצת עצים להעתקה", או "עץ/קבוצת עצים לעקירה"³ יחולו ההוראות כפי שיקבע ברשיון לפי פקודת היערות וכן ההוראות הבאות (כולן או חלקן):
- לא תותר כריתה או פגיעה בעץ/קבוצת עצים המסומנים לשימור.
 - תנאי למתן היתר בניה בתא שטח כאמור – אישור הועדה המקומית לתכנית פיתוח השטח בקנה מידה כפי שיקבע מהנדס הועדה המקומית, לרבות סימון רדיוס צמרת העץ, ככל שידרש.
 - תנאי למתן היתר בניה בתא שטח בו מסומן "עץ/קבוצת עצים להעתקה" או "עץ/קבוצת עצים לעקירה" - קבלת רשיון לפי פקודת היערות.
 - תנאי למתן היתר בניה בתא שטח בו מסומן "עץ/קבוצת עצים להעתקה" או "עץ/קבוצת עצים לעקירה" - קבלת רשיון לפי פקודת היערות ונטיעת עץ/קבוצת עצים חלופיים בתא שטח מס. _____.
 - קו בנין מעץ לשימור יהיה 4 מ' לפחות מרדיוס צמרת העץ, או לפי הנחית פקיד היערות.

³ או בסימון "חורשה לשימור", "חורשה להעתקה" או "חורשה לעקירה"

9. חתימות

תאריך:	חתימה:	שם: חנן הלפנד	מגיש התוכנית
מספר תאגיד:	חתימה:	תאגיד/שם רשות מקומית:	
תאריך:	חתימה:	שם: גסאן עבוי	עורך התוכנית
מספר תאגיד:	חתימה:	תאגיד:	
תאריך:	חתימה:	שם: חנן הלפנד	יזם בפועל
מספר תאגיד:	חתימה:	תאגיד:	
תאריך:	חתימה:	שם: מ.מ.י.	בעל עניין בקרקע
מספר תאגיד:	חתימה:	תאגיד:	

אגף גסאן עבוי
 רשות מקומית
 11008

תצהירים

תצהיר עורך התוכנית

אני החתום מטה גסאן עבוי (שם), מספר זהות 050383561, מצהיר בזאת כדלקמן:

1. אני ערכתי את תוכנית מס' : מק/יז/11/54 ששמה : הסדרת בינוי לנחלה משפחת הלפנד חנו, תל עדשים (להלן – "התוכנית").
2. אני בעל ידע וניסיון בעריכת תוכניות. בעל הכשרה מקצועית בתחום מהנדס מספר רשיון 16008.
3. אני ערכתי את התוכנית בעצמי ובסיוע יועצים נוספים כמפורט להלן:


שם היועץ תחום מומחיותו והכשרתו הנושאים בתוכנית שנערכו על ידי/בסיוע יועץ

א

ב

ג

4. הנני אחראי להכנת כל מסמכי התוכנית (הוראות, תשריט ונספחים) ולכל החומר שנלווה לתוכנית כחומר רקע או כמידע נוסף.
5. הנני מאשר כי לפי מיטב ידיעתי המקצועית, נתוני התוכנית שהגשתי, כמפורט בסעיף 4, נכונים ותואמים את החוק, התקנות, מבנה אחיד לתוכנית והנחיות מוסדות התכנון.
- כמו כן, הנני מאשר כי המסקנות וההמלצות שהגשתי, כאמור, הן נכונות לפי מיטב ידיעתי ושיפוטי.
6. אני מצהיר כי השם דלעיל הוא שמי, החתימה דלמטה היא חתימתי, וכי תוכן תצהירי זה אמת.


אינג' ג'סאן עבוי
 תמוז כ"ש תשס"ז קציה אדריכלות
 רשיון מס' 16008

חתימת המצהיר

תאריך

הצהרת המודד

הערה: הצהרת המודד מהווה נספח להוראות התכנית. הצהרה מס' 1 תופיע גם ע"ג התשריט.

סעיף 1 ימולא ע"י מודד מוסמך שערך את המדידה המהווה רקע לתוכנית.
 סעיף 2 ימולא ע"י המודד המוסמך שערך את העדכון או אישר את עדכניות המדידה ככל שנערך עדכון או אושרה עדכניות למפה הטופוגרפית/המצבית, לרבות הרקע הקדסטריאלי.

מספר התוכנית : מק/ז/11/54

רמת דיוק, הקו הכחול והקדסטור :

- מדידה גרפית.
 קו כחול (בלבד) ברמה אנליטית.
 מדידה אנליטית מלאה ברמת תצ"ר (כולל הקו הכחול).

1. המדידה המקורית

הריני מצהיר בזאת כי מדידת המפה הטופוגרפית/המצבית המהווה רקע לתוכנית זו, נערכה על ידי ביום: 13.10.09 והיא הוכנה לפי הוראות נוהל מבא"ת ובהתאם להוראות החוק ולתקנות המודדים שבתוקף. דיוק הקו הכחול והקדסטור: מדידה אנליטית מלאה ברמת תצ"ר (כולל הקו הכחול).

31/10/10
תאריך

מחמד זועבי
מ.ר. 788
חתימה

788
מספר רשיון

מחמד זועבי
שם המודד

2. עדכניות המדידה

הרני מצהיר בזאת כי המפה הטופוגרפית/המצבית המהווה רקע לתוכנית זו, לרבות הרקע הקדסטריאלי, נבדקה על ידי ונמצאה עדכנית/עודכנה ביום: _____ בהתאם להוראות החוק ולתקנות המודדים שבתוקף.

_____ תאריך

_____ חתימה

_____ מספר רשיון

_____ שם המודד

רשימת תיוג – טופס נלווה למילוי על ידי עורך התוכנית

1. ינו לסמן ✓ במקום המתאים.
2. ינו לוודא כי ניתנה התייחסות לכל השאלות/ הסעיפים המופיעים בטופס. **שימו לב!** רשימה זו אינה גורעת מהוראות החוק ומתקנות התכנון והבניה.

לא	כן	נושא	סעיף בנוהל	תחום הבדיקה
	+	האם קיימים כל מסמכי התוכנית המוזכרים בסעיף 1.7 בנוהל מבא"ט?	1.7	מסמכי התוכנית
	+	האם קיימים נספחי תנועה, בינוי, ניקוז וכ"ו?		
	+	האם מולאו כל סעיפי התוכנית על פי נוהל מבא"ט (או נרשם "לא רלבנטי")?		הוראות ותוכנית
	+	יעודי קרקע לפי טבלאות יעודי הקרקע שבנוהל מבא"ט	6.1, 6.2	תשריט התוכנית ⁽¹⁾
	+	קיום טבלת שטחים ובדיקה שסך כל השטחים במצב מאושר ומוצע-זהה	2.2.7	
	+	קיום סימונים (מקרא, חץ צפון, קואורדינטות X, Y ברשת החדשה, קנה מידה, קו כחול שלם וסגור)	2.4.1, 2.4.2	
	+	קיום תרשימי סביבה (תרשים התמצאות כללית ותרשים הסביבה הקרובה)	2.3.2, 2.3.3	
	+	התשריט ערוך על רקע של מפת מדידה מעודכנת לשנה אחרונה, כולל חתימה וחתימת ⁽²⁾	4.1	
	+	קיום תשריט מצב מאושר	4.3	
	+	קיום תשריט מצב מוצע – בקנה מידה התואם להיקף התוכנית.	4.4	
	+	התאמה מלאה בין המקרא לבין התשריט בתשריטי מצב מאושר ומוצע (כל אחד בהתאמה)		
	+	הגדרת קווי בנין מכבישים (סימון בתשריט/ רוזטות וכדומה)		
	+	סימון מרחב תכנון, גבול שיפוט		
	+	מספר התוכנית		התאמה בין התשריט להוראות התוכנית
	+	שם התוכנית	1.1	
	+	מחוז		
	+	סיווג (סוג, סמכות ואופי התוכנית)	1.4	
	+	מקום התוכנית (מרחב תכנון מקומי, רשות מקומית)	1.5	
	+	פרטי בעלי עניין (יזם, מגיש, בעלי קרקע)	1.8	
	+	חתימות (יזם, מגיש ועורך התוכנית)	8.2	

⁽¹⁾ מספרי הסעיפים מתייחסים לחלק ב' בנוהל מבא"ט – "הנחיות לעריכת תשריט התוכנית.

⁽²⁾ יש להו: ייחס לסעיף 1.5.5 בחלק א' בנוהל מבא"ט.

לא	כן	נושא	סעיף בנוהל	תחום הבדיקה
		האם התוכנית חייבת. בתסקיר השפעה על הסביבה? ⁽³⁾		כללי
+				
+		האם התוכנית גובלת במחוז שכן?		
	+			
+		האם התוכנית גובלת במרחב תכנון מקומי שכן?		
+		האם נדרשת הודעת הפקדה לגופים ציבוריים?		
+		• שמירה על בניינים או אתרים בעלי חשיבות היסטורית או ארכיאולוגית		
+		• שמירת מקומות קדושים		
+		• בתי קברות		
+		האם נדרשת הודעת הפקדה מיוחדת לתוכניות הנוגעות לטיסה?		
+		קיום נסח רישום מקורי ועדכני של החלקות הקיימות	1.8	איחוד וחלוקה (4)
+		קיום טבלת הקצאה ואיזון – ערוכה ע"י שמאי מוסמך (בתוכנית איחוד וחלוקה ללא הסכמה) או:	פרק 12	
+		קיום חתימה של כל בעלי הזכויות בתחום האיחוד והחלוקה (בתוכנית איחוד וחלוקה בהסכמה)		
	+	קיום תצהירים חתומים של עורכי התוכנית	פרק 14	טפסים נוספים (4)
	+	קיום מסמכים המעידים על היות מגיש התוכנית בעל עניין בקרקע	1.8	
+		האם נדרשת התוכנית לנספח טיפול בחומרי הפירה ומילוי בהתאם להנחיות מינהל התכנון או מוסד התכנון?		חומרי הפירה ומילוי (5)
+		במידה וכן, האם צורך לתוכנית נספח טיפול בחומרי הפירה ומילוי?		
+		האם נבדקה התוכנית בדיקה מיקדמית ('Pre-Ruling') מול לשכת התכנון המחוזית/ מינהל התכנון?		רז יוסי מגן (6)
+		האם נמצאה התוכנית חודרת לתחום?		
+		האם בוצעה בדיקה מלאה לחדירת התוכנית לתחום רדיוסי מגן מול משרד הבריאות?		
+		האם נמצא כי התוכנית חודרת לתחום?		

⁽³⁾ עפ"י תקנות התכנון והבניה, תקנה 2 או 3 (תסקירי השפעה על הסביבה) התשי"ג-2003, או עפ"י החלטת/הנחיית מוסד התכנון.

⁽⁴⁾ מספרי הסעיפים מתייחסים לחלק א' בנוהל מבא"ן – "הנחיות לעריכת הוראות התוכנית".

⁽⁵⁾ ראה ה"נייחסות לנושא בפרק 10 בנוהל ובהנחיות האגף לתכנון נושאי מינהל התכנון באתר האינטרנט של משרד הפנים.

⁽⁶⁾ הערה: הבדיקה אינה נדרשת בתוכנית של תוספת בניה לגובה בלבד למבנה קיים ללא שינוי ייעוד.