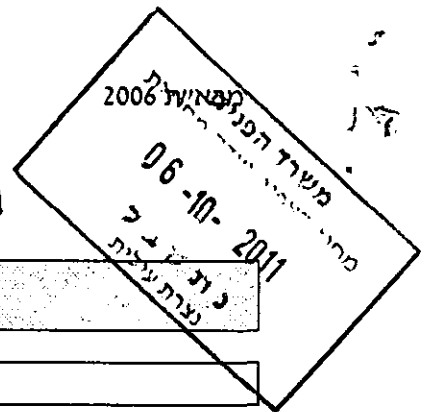


חוק התכנון והבניה, התשכ"ה - 1965



הוראות התוכנית

תוכנית מס' גנ/18462

הגדלת זכויות בניה נצרת

מחוז : הצפון
מרחב תכנון מקומי : נצרת
סוג תוכנית : תוכנית מפורטת

אישורים

מתן תוקף	הפקדה
<p>משרד הפנים מחוז הצפון חוק התכנון והבניה תשכ"ה 1965 אישור תכנית מס' 18462... הועדה המחוזית לתכנון ובניה החליטה ביום... 18/05/11... לאשר את התוכנית</p> <p>סמנכ"ל להכנון יו"ר הועדה המחוזית</p>	
<p>הועדה על אישור תכנית מס' 18462 התכנית תוכנית מס' 18462 תכנית מס' 18462</p>	

דברי הסבר לתוכנית

מטרת התכנית היא הגדלת אחוז בנייה ע"מ לתת ליגטימציה למבנים קיימים בחלקה 45 גוש 16519, בחלקה הנ"ל קיימים שלושה מבנים לפחות שני מבנים מבנים B ו C הם מבנים ישנים שקיימים משנות החמישים במאה הקודמת, ולא קיימים עבורם היתרים שני מבנים אלו מאוכלסים ובמצב טוב בקומות העליונות אך בקומת מרתף וקרקע המבנים נטושים, במבנה C קיימת קומת מרתף נטושה ובמבנה B קיימת חצי קומה במפלס קרקע, מבנה A הקיים לאורך חלקת מתרוקה 119 הוא מבנה חדש יחסית, מבנה זה הוא מבנה בעל חמש קומות כאשר קומה ראשונה משמשת לחנייה ובקומות העליונות למגורים. בשטח המגרש אפשר לחנות 13 מכוניות פרטיות כאשר בחלק מהם מחנים שני רכבים עוקבים.

דף ההסבר מהווה רקע לתוכנית ואינו חלק ממסמכיה הסטטוטוריים.

1. זיהוי וסיווג התוכנית

יפורסם
ברשומות

1.1 שם התוכנית ומספר התוכנית

הגדלת זכויות בניה נצרת .

גנ/18462

1.2 שטח התוכנית

908 מ"ר

1.3 מהדורות

שלב

- מתן תוקף

מספר מהדורה בשלב 1

תאריך עדכון המהדורה 14-8-2011

1.4 סיווג התוכנית

סוג התוכנית

יפורסם
ברשומות

- תוכנית מפורטת

סוג איחוד

- ללא איחוד וחלוקה.

וחלוקה

- כן

האם מכילה הוראות של תכנית מפורטת

- לא

האם כוללת הוראות לעניין תכנון תלת ממדי מוסד התכנון המוסמך

- ועדה מחוזית

להפקיד את התוכנית לפי סעיף⁽¹⁾ בחוק

היתרים או הרשאות

- תוכנית שמכוחה ניתן להוציא היתרים או הרשאות.

1.5 מקום התוכנית

1.5.1 נתונים כלליים מרחב תכנון מקומי

227500 קואורדינטה X
733575 קואורדינטה Y

נצרת שכונת אלמידאן מערבית לכביש פאולוס השישי

1.5.2 תיאור מקום

עיריית נצרת.

רשות מקומית

1.5.3 רשויות מקומיות בתוכנית

התייחסות לתחום הרשות

• חלק מתחום הרשות

1.5.4 כתובות שבהן חלה התוכנית

נצרת יישוב
אלמידאן שכונה
5082 רחוב
-- מספר בית

1.5.5 גושים וחלקות בתוכנית

מספר גוש	סוג גוש	חלק / כל הגוש	מספרי חלקות בשלמותן	מספרי חלקות בחלקן
16519	• מוסדר	חלק מהגוש	45	

הכל על-פי הגבולות המסומנים בתשריט בקו הכחול.

1.6 יחס בין התוכנית לבין תוכניות מאושרות קודמות
--

תאריך	מספר ילקוט פרסומים	הערה ליחס	סוג יחס	מספר תוכנית מאושרת
14/5/2000	י.פ. 4702	שינוי בהוראות התכנית	• שינוי	9000/ג
3/6/09	י.פ. 5960	שינוי בהוראות התכנית	• שינוי	11810/ג

1.7 מסמכי התוכנית

תאריך האישור	גורם מאשר	עורך המסמך	תאריך עריכת המסמך	מספר גיליונות	מספר עמודים	קני"מ	תחולה	סוג המסמך
	ועדה מחוזית	מיסא עומרי	14-8-2011	1	--	1:250	• מחייב	תשריט התוכנית
	ועדה מחוזית	מיסא עומרי	14-8-2011		22		• מחייב	הוראות התוכנית

כל מסמכי התוכנית מהווים חלק בלתי נפרד ממנה, משלמים זה את זה ויקראו כמקשה אחת. במקרה של סתירה בין המסמכים המחייבים לבין המסמכים התוכניים המסמכים יגברו המסמכים המחייבים. במקרה של סתירה בין המסמכים המחייבים לבין המסמכים התוכניים המסמכים יגברו המסמכים המחייבים. במקרה של סתירה בין המסמכים המחייבים לבין המסמכים התוכניים המסמכים יגברו המסמכים המחייבים.

1.8 בעלי עניין / בעלי זכויות בקרקע / עורך התוכנית ובעלי מקצוע מטעמו

1.8.1 מגיש התוכנית											
גוש / חלקה(ים)	דוא"ל	פקס	סלולרי	טלפון	כתובת	מס' האגיד	מס' האגיד / שם תאגיד/שם רשות מקומית	מספר רישון	מספר זהות	שם פרטי ומשפחה סודלי סלמאן	שם פרטי ומשפחה / תואר
	Hadi01@netvision.net.il	--	--	0525709077	נצרת רח' 5082			--	050204338		

1.8.2 יזם בפועל											
גוש / חלקה(ים)	דוא"ל	פקס	סלולרי	טלפון	כתובת	מס' האגיד	מס' האגיד / שם תאגיד/שם רשות מקומית	מספר רישון	מספר זהות	שם פרטי ומשפחה סודלי סלמאן	שם פרטי ומשפחה / תואר
	Hadi01@netvision.net.il			0525709077	נצרת רח' מס' 5082				050204338		

1.8.3 בעלי עניין בקרקע										
דוא"ל	פקס	סלולרי	טלפון	כתובת	מס' האגיד / שם תאגיד/שם רשות מקומית	מספר זהות	שם פרטי ומשפחה	מספר זהות	מקצוע / תואר	בעלים
--	--	0525709077	נצרת רח' מס' 5082			050204338	סודלי סלמאן ואחרים			

1.8.4 עורך התוכנית ובעלי מקצוע מטעמו										
דוא"ל	פקס	סלולרי	טלפון	כתובת	מס' האגיד / שם תאגיד/שם רשות מקומית	מספר זהות	מספר רישון	מספר זהות	שם פרטי ומשפחה	מקצוע / תואר
Hadi01@netvision.net.il	046084621	0522577387	046084621	נצרת ת.ד. 50139 מיקוד 16160			88975	028297851	מיסא עמרי	מתנדסת אזרחית
Hadi01@netvision.net.il	046084621	0522577387	046084621	נצרת ת.ד. 50139 מיקוד 16160			782	057613770	ענאן עבד אלראזק	מהנדס ומודד מוסמך

1.9 הגדרות בתוכנית

בתוכנית זו יהא לכל מונח מהמונחים המפורטים להלן הפרוש המופיע בצד ההגדרה, אלא אם כן משתמע אחרת מהוראות התוכנית או מהקשר הדברים.

מונח	הגדרת מונח
הועדה המקומית	הועדה המקומית לתכנון ובנייה
הועדה המחוזית	הועדה המחוזית לתכנון ובנייה

כל מונח אשר לא הוגדר בתוכנית זו, תהיה נודעת לו המשמעות הנתונה לו בחוק התכנון והבניה התשכ"ה – 1965 (להלן "החוק") או בתקנות שהותקנו מכוחו, וזאת בהיעדר כוונה אחרת משתמעת.

2. מטרת התוכנית ועיקרי הוראותיה

2.1 מטרת התוכנית

הגדלת אחוזי בנייה ושינוי בקווי בניין וכיסוי קרקע ע"מ לתת ליגטימציה למבנים קיימים

2.2 עיקרי הוראות התוכנית

- 1- הגדלת אחוזי בנייה.
- 2- הגדרת קווי בנייה ע"מ להתאימה לבנייה קיימת.
- 3- שינוי בכסוי קרקע ע"מ להתאימה לבניין קיים.
- 4- קביעת הוראות וזכויות בניה.

2.3 נתונים כמותיים עיקריים בתוכנית

סה"כ שטח התוכנית – דונם	908 מ"ר
-------------------------	---------

הערות	סה"כ מוצע בתוכנית		שינוי (+/-) למצב המאושר	מצב מאושר	ערך	סוג נתון כמותי
	מפורט	מתארי				
	1596		361	1235	מ"ר	מגורים
	9		3	6	מס' יחיד	

טבלאות יעודי קרקע, תאי שטח ושטחים בתוכנית

3.1 טבלת שטחים

תאי שטח כפופים	תאי שטח	תאי שטח	יעוד מגורים ג
		1	

על אף האמור בסעיף 1.7 - במקרה של סתירה בין היעוד או הסימון של תאי השטח בתשריט לבין המפורט בטבלה זו - יגבר התשריט על ההוראות בטבלה זו.

3.2 טבלת שטחים

מ"ר		מ"ר		מ"ר	
מ"ר	מ"ר	מ"ר	מ"ר	מ"ר	מ"ר
מחוזים	מ"ר	מחוזים	מ"ר	מחוזים	מ"ר
100%	908	100%	908	100%	908
100%	908	100%	908	100%	908
		סה"כ		סה"כ	
		908		908	

4 יעודי קרקע ושימושים

שם ייעוד: איזור מגורים ג	4.1
שימושים	4.1.1
ע"פ תכנית ג/9000 לפי יעוד מגורים רגיל.	א.
הוראות	4.1.2
בנוי א. -1 כל הוראות תכנית ג/ 9000 אשר תכנית זו אינה משנה נשאות תקפות. -2 מספר המבנים למגרש הוא 3 .	

5. טבלת זכויות והוראות בניה – מצב מוצע

קווי בנין (מטר)	קווי בנין (מטר)	מספר קומות	מספר קומות מעל לכניסה הקובעת	גובה מבנה (מטר)	צפיפות (יח"ד לדונם נטו)	מספר יח"ד	תכנית (%) משטח תא השטח	אחוזי בניה כוללים (%)	שטחי בניה מ"ר		מרחק לכניסה הקובעת	מעל לכניסה הקובעת		גודל מגרש (מ"ר)	מס' תא שטח	יעוד
									שטחי בניה סה"כ	שטחי בניה עיקרי		שטחי בניה שרות	שטחי בניה עיקרי			
אחורי	צדדי-שמאלי	1	1	21.50	10	9	55%	205%	1861 מ"ר	265 מ"ר	1596 מ"ר	908	1			
כאסופן בתשרי																

- גובה מרבי של המבנים במגרש הוא 21.50 מ' נמדד במבנה הכי גבוה מרצפת קומת קרקע.
- שטח המשמש כחנייה בקומת הקרקע של המבנים במגרש יחושב כשטח שירות ללא קשר לגובה הקומה, קומת מרחף עד גובה 1.8 לא תובא בחישוב שטחים קומת מרתף בין 1.8 ל 2.20 תחושב בשטח שירות.

6. הוראות נוספות

6.1 הוראות בנושא חשמל

א. תנאי למתן היתר בניה יהיה- תיאום עם חברת חשמל בדבר תכנון והקמת חדר שנאים ואו חדר מיתוג, פרטי קווי חשמל עלילים ותת קרקעיים, הנחיות לגבי מרחקי בניה ומגבלות שימוש מקווי חשמל עלילים ותת קרקעיים קיימים ומתוכננים.

ב. תחנות השנאה:

1. מיקום תחנות השנאה יעשה בתיאום עם חברת חשמל.
2. בתכנון לאזור מגורים חדש ימוקמו תחנות השנאה, ככל האפשר, בשטחים ציבוריים או המיועדים למתקנים הנדסיים.
3. על אף האמור בסעיף ב'1 ניתן יהיה בשל אילוצים טכניים או תכנוניים למקם את תחנות השנאה במרווחים שבין קווי בנין לגבול מגרש, או על עמודי חשמל או משולב במבני המגורים.

ג. איסור בנייה בקרבת מתקני חשמל
לא יינתן היתר בניה בנייה לשימושים כגון מגורים, מסחר, תעשייה ומלאכה, תיירות ומבני ציבור בקרבת מתקני חשמל קיימים או מאושרים, אלא במרחקים המפורטים מטה:

מציר הקו	מהתיל הקיצוני/מהכבל/מהמה תקן	
	3.0 מ'	קו חשמל מתח נמוך – תיל חשוף
	2.0 מ'	קו חשמל מתח נמוך – תיל מבודד
	5.0 מ'	קו חשמל מתח גבוה עד 33 ק"ו – תיל חשוף או מצופה
	2.0 מ'	קו חשמל מתח גבוה עד 33 ק"ו – כבל אוירי מבודד (כא"מ)
20.0 מ'		קו חשמל מתח עליון 110-160 ק"ו
35.0 מ'		קו חשמל מתח על-עליון 400 ק"ו
	0.5 מ'	כבלי חשמל מתח נמוך
	3 מ'	כבלי חשמל מתח גבוה
		כבלי חשמל מתח עליון
		כבלי חשמל עם חברת חשמל
	1 מ'	ארון רשת
	3 מ'	שנאי על עמוד

על אף האמור לעיל תתאפשר הקמתם של מבנים ואו מתקני חשמל במרחקים הקטנים מהנקוב לעיל ובלבד שבוצע תיאום עם חברת חשמל לגבי מרחקי בטיחות מפני התחשמלות ובכפוף לכל דין.

להקמת מבני תשתית יעשה תיאום פרטני בין בעל התשתית לבין חברת החשמל. בתוכנית מתאר המתירה הקמתם של מבנים המכילים חומרים מסוכנים המועדים לדליקה או לפיצוץ תיכלל הוראה הקובעת כי לא יינתן היתר בניה אלא במרחקי בטיחות שייקבעו בתכנית המתאר בתיאום עם חברת החשמל.

לפני תחילת ביצוע עבודות חפירה או בניה יבדוק המבצע את קיומם האפשרי של כבלי חשמל אין לחפור או לבצע עבודת בניה כלשהי מעל ובקרבת של פחות מ-3 מטרים מכבלי חשמל אלא לאחר קבלת אישור מחברת החשמל.

לא יינתן היתר לחפירה, חציבה או כריה במרחק הקטן מ-10 מ' מהמסד של עמוד חשמל במתח עליון/על עליון או 3 מ' מהמסד של עמוד חשמל במתח גבוה/נמוך ולא תבוצע פעולה כזו, אלא לאחר שניתנה לחברה הזדמנות לחוות דעה על ההיתר המבוקש או הפעולה אותה עומדים לבצע לפי הענין.

על אף האמור לעיל, בתחום תכנית מתאר הקובעת רצועה למעבר קווי חשמל ראשיים-קווי מתח על ועל עליון יחולו הוראות תכנית מתאר עבורם.

על אף האמור בכל תכנית, כל בניה או שימוש מבוקשים בקרבת מתקני חשמל יותרו בכפוף למגבלות הקבועות בסעיף זה.

(לפי דרישות חוק החשמל וחוק הקרינה (תנאי היתרי קרינה) הבלתי מייננת 2006)

6.2 היטל השבחה

היטל השבחה יוטל ויגבה על פי הוראות התוספת השלישית לחוק התכנון והבניה.

6.3 חניה

החניה תהיה בתחום המגרש בהתאם להוראות תקנות התכנון והבניה (התקנת מקומות חניה תשמ"ג 1983), או לתקנות התקפות במועד הוצאת ההיתר.

1- לא יינתן היתר בניה ללא אישור נספח תנועה וחניה ע"י מהנדס העיר שבמסגרתו יובטח פתרון חניה על פי תקנות החוק וכי לא יינתן טופס 4 עד לביצוע בפועל של כל מקומות החניה.

6.4 פיקוד העורף

תנאי למתן היתר בניה יהיה אישור פיקוד העורף לפתרונות המיוגן בהמגרש. לא יוצא היתר בניה למבנה בשטח התכנית אלא אם כלול בו מקלט או ממ"ד בהתאם לתקנון ההתגוננות האזרחית.

6.5 מים
אספקת מים תהיה מרשת המים המקומית. החיבור לרשת יהיה בתאום ובאישור משרד הבריאות ובאישור מהנדס הועדה המקומית.
6.6 ניקוז
תנאי לקבלת היתר בניה, הבטחת ניקוז כל השטח בתחום התוכנית, באישור מהנדס הועדה המקומית ובאישור רשות הניקוז האזורית.
6.7 ביוב
תנאי לקבלת היתר בניה, חיבור למערכת הביוב של הישוב, באישור מהנדס הועדה המקומית ובהתאם לתכנית ביוב מאושרת ע"י משרד הבריאות והגורמים המוסמכים לכך.
6.8 אשפה
סידורי סילוק האשפה יהיו לפי הוראות הרשות המקומית. לא יינתן היתר בניה בשטח תוכנית אלא לאחר שיובטח מקום לפחי האשפה בשטח המגרש ויסומן בהיתר הבניה. לא יינתן היתר בניה אלא לאחר התחייבות היזם לפינוי פסולת הבניה ופינוי עודפי עפר לאתר מוסדר.
6.9 חיזוק המבנה בפני רעידות אדמה
<p>. היתר לתוספות בניה למבנה קיים אשר נבנה שלא בהתאם לתקן ישראלי ת"י 413, יותנה בהבטחת עמידותו של המבנה כולו ביחד עם התוספת, בפני רעידות אדמה, על פי דרישות ת"י 413, וזאת במלוי התנאים הבאים:</p> <p>א. הגשת חוות דעת המתבססת על אבחון על-פי תקן ישראל ת"י 2413 (הנחיות לעריכת עמידות מבנים קיימים ברעידות אדמה ולחיזוקם) בדבר הצורך בחיזוק המבנה הקיים בפני רעידות אדמה.</p> <p>ב. על הבקשה להיתר יחול נוהל ביצוע בקרה הנדסית על בקשה להיתר הכוללת חיזוק מבנים בפני רעידות אדמה מכוח תמ"א 38 (נספח א' לחוזר מנכ"ל משרד הפנים "עידוד חיזוק מבנים מפני רעידות אדמה על פי תמ"א 38 ואמצעים נוספים" מיום 23 ביוני 2008).</p> <p>היתר לשינוי שימוש במבנים קיימים יותנה בהתאמת השינוש המוצע במבנה לדרישות העמידות לכוחות סיסמיים כפי שנקבע בתקן ישראל ת"י 413 בהתאם לשימוש החדש של המבנה.</p>
6.10 חלוקה ורישום
תנאי להוצאת היתר בניה הוא תכנית או תשריט חלוקה מאושר כחוק, הרישום יהיה בהתאם לסעיף 125 לחוק התכנון והבניה.

ביצוע התוכנית

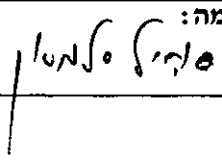
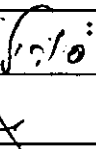

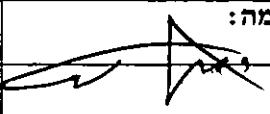
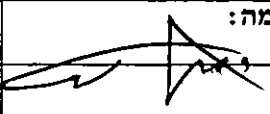
7.1 שלבי ביצוע

מס' שלב	תאור שלב	התנייה
1	הגשת תכנית מפורטת ואישורה.	
2	הגשת היתר בנייה.	

7.2 מימוש התוכנית

התכנית תבוצע תוך 5 שנים.

8. חתימות


תאריך: 3-10-11 מספר תאגיד:		חתימה: 	שם: סוהיל סלמאן תאגיד/שם רשות מקומית:	מגיש התוכנית
תאריך: 3-10-11 מספר תאגיד:		חתימה: 	שם: מיסא עומרי תאגיד:	עורך התוכנית
תאריך: 3-10-11 מספר תאגיד:		חתימה: 	שם: סוהיל סלמאן תאגיד:	יזם בפועל
תאריך: 3-10-11 מספר תאגיד:		חתימה: 	שם: סוהיל סלמאן ואחרים תאגיד:	בעל עניין בקרקע
תאריך: 3-10-11 מספר תאגיד:		חתימה: 	תאגיד:	תאגיד:

תצהיר עורך התוכנית

אני החתום מטה מיסא עומרי(שם), מספר זהות 028297851

מצהיר בזאת כדלקמן:

1. אני ערכתי את תוכנית מס' גנ/18462 ששמה הגדלת זכויות בניה נצרת(להלן – "התוכנית").
2. אני בעל ידע וניסיון בעריכת תוכניות. בעל הכשרה מקצועית בתחום הנדסה אזרחית מספר רשיון 88975.
3. אני ערכתי את התוכנית בעצמי ובסיוע יועצים נוספים כמפורט להלן:
שם היועץ תחום מומחיותו והכשרתו הנושאים בתוכנית שנערכו על ידי/בסיוע יועץ
א. פאדיה קראקרה מהנדסת תחבורה
ב.
ג.
4. הנני אחראי להכנת כל מסמכי התוכנית (הוראות, תשריט ונספחים) ולכל החומר שנלווה לתוכנית כחומר רקע או כמידע נוסף.
5. הנני מאשר כי לפי מיטב ידיעתי המקצועית, נתוני התוכנית שהגשתי, כמפורט בסעיף 4, נכונים ותואמים את החוק, התקנות, מבנה אחיד לתוכנית והנחיות מוסדות התכנון.
כמו כן, הנני מאשר כי המסקנות וההמלצות שהגשתי, כאמור, הן נכונות לפי מיטב ידיעתי ושיפוטי.
6. אני מצהיר כי השם דלעיל הוא שמי, החתימה דלמטה היא חתימתי, וכי תוכן תצהירי זה אמת.


חתימה

3-10-11
תאריך

הצהרת המודד

הערה: הצהרת המודד מהווה נספח להוראות התכנית. הצהרה מס' 1 תופיע גם ע"ג התשריט.

סעיף 1 ימולא ע"י מודד מוסמך שערך את המדידה המהווה רקע לתוכנית.
 סעיף 2 ימולא ע"י המודד המוסמך שערך את העדכון או אישר את עדכניות המדידה ככל שערך עדכון או אושרה עדכניות למפה הטופוגרפית/המצבית, לרבות הרקע הקדסטריאלי.

מספר התוכנית : גנ/18462

רמת דיוק, הקו הכחול והקדסטר:

- מדידה גרפית.
 קו כחול (בלבד) ברמה אנליטית.
 מדידה אנליטית מלאה ברמת תצ"ר (כולל הקו הכחול).

1. המדידה המקורית

הריני מצהיר בזאת כי מדידת המפה הטופוגרפית/המצבית המהווה רקע לתוכנית זו, נערכה על ידי ביום: 3-10-2011 -2010|01- והיא הוכנה לפי הוראות נוחל מבא"ת ובהתאם להוראות החוק ולתקנות המודדים שבתוקף. דיוק הקו הכחול והקדסטר: מדידה גרפית/ קו כחול (בלבד) ברמה אנליטית/ מדידה אנליטית מלאה ברמת תצ"ר (כולל הקו הכחול).

3-10-2011
תאריך

ענאן עבד אלראזק
מחלקת נמדידה
חתימה

782
מספר רשיון

ענאן עבד אלראזק
שם המודד

2. עדכניות המדידה

הריני מצהיר בזאת כי המפה הטופוגרפית/המצבית המהווה רקע לתוכנית זו, לרבות הרקע הקדסטריאלי, נבדקה על ידי ונמצאה עדכנית/עודכנה ביום: _____ בהתאם להוראות החוק ולתקנות המודדים שבתוקף.

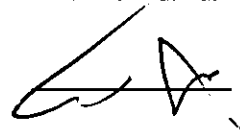
תאריך

חתימה

מספר רשיון

שם המודד

רשימת תיוג – טופס נלווה למילוי על ידי עורך התוכנית



עורך התוכנית: מיסא עומרי תאריך: 3-10-2011 חתימה:

1. יש לסמן ✓ במקום המתאים.

2. יש לוודא כי ניתנה התייחסות לכל השאלות/ הסעיפים המופיעים בטופס.

שימו לב ! רשימה זו אינה גורעת מהוראות החוק ומתקנות התכנון והבניה.

לא	כן	נושא	סעיף בנהל	תחום הבדיקה
	✓	האם קיימים כל מסמכי התוכנית המוזכרים בסעיף 1.7 בנהל מבא"ת?	1.7	מסמכי התוכנית
		האם קיימים נספחי תנועה, בינוי, ניקוז וכו'?		
✓		אם כן, פרט: _____		
	✓	האם מולאו כל סעיפי התוכנית על פי נוהל מבא"ת (או נרשם "לא רלבנטי")?		הוראות התוכנית
	✓	יעודי קרקע לפי טבלאות יעודי הקרקע שבנהל מבא"ת	6.1, 6.2	תשריט התוכנית ⁽¹⁾
	✓	קיום טבלת שטחים ובדיקה שסך כל השטחים במצב מאושר ומוצע-זהה	2.2.7	
	✓	קיום סימונים (מקרא, חץ צפון, קואורדינטות X,Y ברשת החדשה, קנה מידה, קו כחול שלם וסגור)	2.4.1, 2.4.2	
	✓	קיום תרשימי סביבה (תרשים התמצאות כללית ותרשים הסביבה הקרובה)	2.3.2, 2.3.3	
	✓	התשריט ערוך על רקע של מפת מדידה מעודכנת לשנה אחרונה, כולל חתימה וחותמת ⁽²⁾ .	4.1	
	✓	קיום תשריט מצב מאושר	4.3	
	✓	קיום תשריט מצב מוצע – בקנה מידה התואם להיקף התוכנית.	4.4	
	✓	התאמה מלאה בין המקרא לבין התשריט בתשריטי מצב מאושר ומוצע (כל אחד בהתאמה)		
	✓	הגדרת קווי בנין מכבישים (סימון בתשריט רוזטות וכדומה)		
	✓	סימון מרחב תכנון, גבול שיפוט		
	✓	מספר התוכנית		התאמה בין התשריט להוראות התוכנית
	✓	שם התוכנית	1.1	
	✓	מחוז		
	✓	סיווג (סוג, סמכות ואופי התוכנית)	1.4	
	✓	מקום התוכנית (מרחב תכנון מקומי, רשות מקומית)	1.5	

⁽¹⁾ מספרי הסעיפים מתייחסים לחלק ב' בנהל מבא"ת – "הנחיות לעריכת תשריט התוכנית.

⁽²⁾ יש להתייחס לסעיף 4.1 בחלק ב' בנהל מבא"ת.

תחום הבדיקה	סעיף בנהל	נושא	כן	לא
	1.8	פרטי בעלי עניין (זום, מגיש, בעלי קרקע)	✓	
	8.2	חתימות (זום, מגיש ועורך התוכנית)	✓	

תחום הבדיקה	סעיף בנהל	נושא	כן	לא
כללי		האם התוכנית חייבת בתסקיר השפעה על הסביבה? ⁽³⁾	✓	
		האם התוכנית גובלת במחוז שכן?	✓	
		אם כן, פרט: _____		
		האם התוכנית גובלת במרחב תכנון מקומי שכן?	✓	
		אם כן, פרט: _____		
		האם נדרשת הודעת הפקדה לגופים ציבוריים?	✓	
		אם כן, פרט: _____		
		האם התוכנית כוללת או משנה הוראות בדבר: _____		
		• שמירה על בניינים או אתרים בעלי חשיבות היסטורית או ארכיאולוגית	✓	
		• שמירת מקומות קדושים	✓	
	• בתי קברות	✓		
	האם נדרשת הודעת הפקדה מיוחדת לתוכניות הנוגעות לטיסה?	✓		
איחוד וחלוקה		צירוף נספח חלוקה/איחוד וחלוקה בהתאם לתקנות התכנון והבניה (תכנית איחוד וחלוקה) התשס"ט - 2009	✓	
טפסים נוספים (4)	פרק 14	קיום תצהירים התומכים של עורכי התוכנית	✓	
	1.8	קיום מסמכים המעידים על היות מגיש התוכנית בעל עניין בקרקע	✓	
חומרי חפירה ומילוי (5)		האם כוללת התוכנית עבודות עפר, ייבוא חומרי מילוי ואו ייצוא חומרי חפירה מתחום הפרויקט בהיקף צפוי של מעל 100,000 ממ"ק?	✓	
		במידה וכן, האם צורף לתוכנית נספח טיפול בחומרי חפירה ומילוי?	✓	
רדיוסי מגן (6)		האם נבדקה התוכנית בדיקה מיקדמית ('Pre-Ruling') מול לשכת התכנון המחוזית/ מינהל התכנון?	✓	
		האם נמצאה התוכנית חודרת לתחום?		
		האם בוצעה בדיקה מלאה לחדירת התוכנית לתחום רדיוסי מגן מול משרד הבריאות?	✓	
		האם נמצא כי התוכנית חודרת לתחום?	✓	
חיזוק מבנים בפני רעידות		האם התוכנית כוללת הוראה לפיה תוספת בניה למבנה קיים אשר נבנה שלא בהתאם לתקן ישראלי ת"י 413, מותנית חיזוק המבנה כולו ביחד עם התוספת, בפני רעידות אדמה?	✓	

⁽³⁾ עפ"י תקנות התכנון והבניה, תקנה 2 או 3 (תסקירי השפעה על הסביבה) התשס"ג-2003, או עפ"י החלטת/הנחיות מוסד התכנון.

⁽⁴⁾ מספרי הסעיפים מתייחסים לחלק א' בנהל - "הנחיות לעריכת הוראות התוכנית".


⁽⁵⁾ ראה התייחסות לנושא בפרק 10 בנהל ובהנחיות האגף לתכנון נושאי במינהל התכנון באתר האינטרנט של משרד הפנים.

⁽⁶⁾ הערה: הבדיקה אינה נדרשת בתוכנית של תוספת בניה לנובה בלבד למבנה קיים ללא שינוי ייעוד.

	√	בתכנית שמשנה שימוש או יעוד של מבנה קיים, האם היא כוללת הוראה בדבר התאמת השימוש המוצע במבנה לדרישות העמידות בכוחות סיסמיים כפי שנקבע בתקן ישראלי ת"י 413 בהתאם ליעודו החדש של המבנה?		
	√	האם התכנית כוללת מנגנון תמרוץ לחיזוק מבנים קיימים בפני רעידות אדמה או לתוספת מרחבים מוגנים במבנים קיימים?		
	√	האם סומנו בתחום התוכנית עצים בוגרים כנדרש?		שמירה על עצים בוגרים ⁽⁷⁾

⁽⁷⁾ עפ"י תיקון 89 לחוק התו"ב - שמירה על עצים בוגרים

נספח הליכים סטטוטוריים

עורך התוכנית: מיסא עומרי תאריך: 3-10-2011 חתימה: 

יחס בין התוכנית לבין תוכניות מופקדות			
מספר תוכנית מופקדת	סטטוס טיפול בתוכנית	מספר ילקוט פרסומים	תאריך

שימו לב!: טרם אישורה של התוכנית: יש לעדכן את סעיף 1.6 ולכלול בו תוכניות מופקדות שאושרו בינתיים

יחס בין התוכנית לבין התוספות בחוק			
שם התוספת	תחולת התוספת	שם מוסד התכנון המאשר	תאריך האישור
התוספת הראשונה לעניין קרקע חקלאית ושטחים פתוחים	<ul style="list-style-type: none"> התוספת אינה חלה. 		
התוספת השניה לעניין סביבה חופית	<ul style="list-style-type: none"> התוספת אינה חלה. 		
התוספת הרביעית לעניין שימור מבנים	<ul style="list-style-type: none"> התוספת אינה חלה. 		

אישור על-פי סעיף 109 לחוק		
סעיף	החלטה	תאריך ההחלטה
סעיף 109 (א)		
סעיף 109 (ב)		