

11.8.11

2009579

חוק התכנון והבניה, התשכ"ה – 1965

הוראות התוכנית

תוכנית מס' מק/יז/05/7801

שם תוכנית: שינוי קווי בנין
בחלקות 11, 21 בגוש 16771 בכפר גדעון

מחוז: צפון
מרחב תכנון מקומי: יזרעאלים
סוג תוכנית: מפורטת

אישורים

מתן תוקף	הפקדה
<p>חוק התכנון והבניה 1965 ועדה מקומית לתכנון ובניה "יזרעאלים" הועדה דנה בתוכנית מס' 1499 בשיבתה מס' 1499 מיום 14.6.11 החליטה להפיק/לשנות התוכנית</p> <p>עפ"י דג"א אודיכליה אדרי-אדם קולמן מחברת התעודה יו"ר ועדה מקומית יזרעאלים</p>	
<p>הודעה על אישור תכנית מס' 1499 פורסמה בילקוט הפרסומים מס' 6328 עמוד 766 מיום 17.11.11</p>	

דברי הסבר לתוכנית

התכנית מבקשת שינוי בקווי בנין.

תכנית בסמכות ועדה מקומית עפ"י סעיף 62א(א) 4, 5

דף ההסבר מהווה רקע לתוכנית ואינו חלק ממסמכי הסטטוטוריים.

1. זיהוי וסיווג התוכנית

שינוי קווי בנין
בחלקות 11, 21 בגוש 16771 בכפר גדעון

שם התוכנית

1.1 שם התוכנית
ומספר התוכנית

יפורסם
ברשומות

מק/יז/05/7801

מספר התוכנית

12,205

1.2 שטח התוכנית

מתן תוקף

שלב

1.3 מהדורות

4

מספר מהדורה בשלב

08.2011

תאריך עדכון המהדורה

• תוכנית מפורטת

סוג התוכנית

1.4 סיווג התוכנית

יפורסם
ברשומות

• כן

האם מכילה הוראות
של תכנית מפורטת

• ועדה מקומית

מוסד התכנון המוסמך
להפקיד את התוכנית

לפי סעיף בחוק

62 א(א)4,5

• תוכנית שמכוחה ניתן להוציא היתרים או
הרשאות.

היתרים או הרשאות

• ללא איחוד וחלוקה

סוג איחוד
וחלוקה

• לא

האם כוללת הוראות
לענין תכנון תלת מימדי

1.5 מקום התוכנית

1.5.1 נתונים כלליים מרחב תכנון מקומי מועצה מקומית עמק יזרעאל

227800 קואורדינטה X
727500 קואורדינטה Y

1.5.2 תיאור מקום

1.5.3 רשויות מקומיות רשות מקומית עמק יזרעאל
בתוכנית

התייחסות לתחום הרשות
נפה • חלק מתחום הרשות

כפר גדעון

יישוב

1.5.4 כתובות שבהן חלה התוכנית

יפורסם ברשומות

שכונה

רחוב

מספר בית

1.5.5 גושים וחלקות בתוכנית

מספר גוש	סוג גוש	חלק / כל הגוש	מספרי חלקות בשלמותן	מספרי חלקות בחלקן
16771	• מוסדר	• חלק מהגוש	11, 21	23

הכל על-פי הגבולות המסומנים בתשריט בקו הכחול.

1.5.6 גושים ישנים

מספר גוש	מספר גוש ישן
ל"ר	

1.5.7 מגרשים/תאי שטח מתוכניות קודמות שלא נרשמו כחלקות

מספר תוכנית	מספר מגרש/תא שטח
ל"ר	

1.5.8 מרחבי תכנון גובלים בתוכנית

ל"ר

1.6 יחס בין התוכנית לבין תוכניות מאושרות קודמות

תאריך	מספר ילקוט פרסומים	הערה ליחס	סוג יחס	מספר תוכנית מאושרת
16.03.1997	4503		• שינוי קווי בנין	7801/ג

1.7 מסמכי התוכנית

תאריך האישור	גורם מאשר	עורך המסמך	תאריך עריכת המסמך	מספר גיליונות	מספר עמודים	קנ"מ	תחולה	סוג המסמך
	ועדה לתכנון ובניה יזרעאלים	דוד חמו	08.2011		17		• מחייב	הוראות התוכנית
	ועדה לתכנון ובניה יזרעאלים	דוד חמו	08.2011	1		1: 500	• מחייב	תשריט התוכנית
	ועדה לתכנון ובניה יזרעאלים	דוד חמו	08.2011	1		1: 500	• מנחה	נספח פיתוח וגינון

כל מסמכי התוכנית מהווים חלק בלתי נפרד ממנה, משלימים זה את זה ויקראו כמקשה אחת. במקרה של סתירה בין המסמכים המחייבים לבין המנחים יגברו המסמכים המחייבים. במקרה של סתירה בין המסמכים המחייבים לבין עצמם תגברנה ההוראות על התשריטים.

1.8 בעלי עניין/ בעלי זכויות בקרקע / עורך התוכנית ובעלי מקצוע מטעמו

1.8.1 מגיש התוכנית

מקצוע / תואר	שם פרטי ומשפחה	מספר זהות	מספר רשיון	שם תאגיד / שם רשות מקומית	מס' תאגיד	כתובת	טלפון	סלולרי	פקס	דוא"ל	גוש/ חלקה(י)
	עמוס יפה	052366473		כפר גדעון				050-5247441			
	דליה יפה	54715834						050-8228154			

1.8.2 יזם במועל

מקצוע / תואר	שם פרטי ומשפחה	מספר זהות	מספר רשיון	שם תאגיד / שם רשות מקומית	מס' תאגיד	כתובת	טלפון	סלולרי	פקס	דוא"ל
	עמוס יפה	052366473		כפר גדעון				050-5247441		
	דליה יפה	54715834						050-8228154		

1.8.3 בעלי עניין בקרקע

מקצוע / תואר	שם פרטי ומשפחה	מספר זהות	שם תאגיד/ שם רשות מקומית	מס' תאגיד	כתובת	טלפון	סלולרי	פקס	דוא"ל
• בעלים			מנהל מקרקעי ישראל		רח' חרמון 2 נצרת עילית	04-6558211		04-6558252	

1.8.4 עורך התכנית ובעלי מקצוע מטעמו

מקצוע / תואר	שם פרטי ומשפחה	מספר זהות	מספר רשיון	שם תאגיד/ שם רשות מקומית	מס' תאגיד	כתובת	טלפון	סלולרי	פקס	דוא"ל
• עורך ראשי	דוד חמו	36299204	31082			רח' דפנה 25 מגדל העמק		050-7406204	04-6541690	Kesem03@017.net.il
• מודד	ר.ג.מ. גיאודזיה והנדסה בע"מ					רח' רימון 15 עפולה 18126	04-6528449		04-6597307	RGM@RGM.CO.IL

1.9 הגדרות בתוכנית

בתוכנית זו יהא לכל מונח מהמונחים המפורטים להלן הפרוש המופיע בצד ההגדרה, אלא אם כן משתמע אחרת מהוראות התוכנית או מהקשר הדברים.

מונח	הגדרת מונח

כל מונח אשר לא הוגדר בתוכנית זו, תהיה נודעת לו המשמעות הנתונה לו בחוק התכנון והבניה התשכ"ה – 1965 (להלן "החוק") או בתקנות שהותקנו מכוחו, וזאת בהיעדר כוונה אחרת משתמעת.

2. מטרת התוכנית ועיקרי הוראותיה

2.1 מטרת התוכנית

התאמה למצב קיים בשטח המגורים ובשטח החקלאות בנחלה.

2.2 עיקרי הוראות התוכנית

שינוי קווי בנין לפי מסומן בתשריט לפי סעיף 62 א (א)4 שינוי בהוראות בינוי בדבר מרחקים מותרים בין מבנים בשטח החקלאי במקום 7 מ' כפי שמסומן בתשריט לפי סעיף 62 א (א)5.

2.3 נתונים כמותיים עיקריים בתוכנית

סה"כ שטח התוכנית – 12.205 דונם

הערות	סה"כ מוצע בתוכנית		שינוי (+/-) למצב המאושר	מצב מאושר	ערך	סוג נתון כמותי
	מפורט	מתארי				
ללא שינוי						מגורים באזור חקלאי

הערה: נתוני טבלה זו נועדו לאיסוף מידע סטטיסטי ואין בהם כדי לשנות הוראות המצב המאושר סטטוטורית או המוצע בתוכנית זו, לפיכך בכל מקרה של סתירה בין נתוני טבלה זו לנתוני טבלה 5 – "זכויות והוראות בניה – מצב מוצע" (עמ' 35), גובר האמור בטבלה 5.

3. טבלאות יעודי קרקע, תאי שטח ושטחים בתוכנית

3.1 טבלת שטחים

תאי שטח כפופים				תאי שטח	יעוד
				200	קרקע חקלאית
				100	מגורים באזור חקלאי
				300	דרך מאושרת

על אף האמור בסעיף 1.7 - במקרה של סתירה בין היעוד או הסימון של תאי השטח בתשריט לבין המפורט בטבלה זו - יגבר התשריט על ההוראות בטבלה זו.

3.2 טבלת שטחים

מצב מוצע			←	מצב מאושר		
אחוזים	מ"ר	יעוד		אחוזים	מ"ר	יעוד
22	2,650	מגורים באזור חקלאי		22	2,650	מגורים באזור חקלאי
77	9,430	קרקע חקלאית		77	9,430	קרקע חקלאית
1	0.125	דרך מאושרת		1	0.125	דרך מאושרת
	12,205	סה"כ		12,205	סה"כ	

4 יעודי קרקע ושימושים

שם ייעוד: מגורים באזור חקלאי		4.1
שימושים		4.1.1
לפי תכנית ג/7801 מאושרת		א.
		ב.
		ג.
הוראות		4.1.2
לפי תכנית ג/7801 מאושרת		א.
		ב.
		ג.

שם ייעוד: קרקע חקלאית		4.2
שימושים		4.2.1
לפי תכנית ג/7801 מאושרת		א.
		ב.
		ג.
הוראות		4.2.2
לפי תכנית ג/7801 מאושרת		א.
		ב.
		ג.

שם ייעוד: דרך מאושרת		4.2
שימושים		4.2.1
לפי תכנית ג/7801 מאושרת		ד.
		ה.
		ו.
הוראות		4.2.2
לפי תכנית ג/7801 מאושרת		ד.
		ה.
		ו.

5. טבלת זכויות והוראות בניה – מצב מוצע

יעוד	מס' תא שטח	גודל מגרש/ מזערי/ מרבי (מ"ר)	שטחי בניה מ"ר/אחוזים				מספר יח"ד	אחוזי בניה כוללים (%)	צפיפות יח"ד לדונם (נטו)	תכסית (%) משטח תא (השטח)	גובה מבנה (מטר)	מספר קומות		קווי בנין (מטר)			אחורי
			מתחת לכניסה הקובעת		מעל מפלס לכניסה הקובעת	מתחת לכניסה הקובעת						סה"כ שטחי בניה	קדמי	צידי- ימני	צידי- שמאלי		
			עיקרי	שרות												שרות	
מגורים באזור חקלאי	100		לפי תכנית ג/7801 מאושרת									5 מ' ללא שינוי	4 מ' ללא שינוי	5 מ' ללא שינוי	לפי מסומן בתשריט	5 מ' ללא שינוי	
קרקע חקלאית	200		לפי תכנית ג/7801 מאושרת									5 מ' ללא שינוי	5 מ' ללא שינוי	5 מ' ללא שינוי	לפי מסומן בתשריט	5 מ' ללא שינוי	

6. הוראות נוספות

6.1 ל"ר

6.2

6.3

7. ביצוע התוכנית

7.1 שלבי ביצוע

מספר שלב	תאור שלב	התנייה
	ל"ר	

7.2 מימוש התוכנית

ל"ר

8.1 איכות הסביבה

תנאי למתן היתר בניה יהיה - התייעצות עם המשרד לאיכות הסביבה ו/או היחידה הסביבתית, בין היתר, בנושאים הבאים:

א. תעשה הפרדה מוחלטת בין מערכות הביוב למערכות הניקוז.

8.2 דרכים וחניות

א. לא תבוטל דרך המיועדת בתכנית לביטול, קודם שבוצעה בפועל דרך חלופית מתאימה, להנחת דעתו של מהנדס הוועדה המקומית.

ב. מקומות החניה יהיו בתחום המגרש.

ג. החניה תהיה על פי התקן התקף בעת מתן היתרי בניה אך לא פחות מהמוצע במסמכי התכנית. החנייה תהיה כולה תת קרקעית (למעט חניה תפעולית).

8.3 הוראות בנושא חשמל

- א. תנאי למתן היתר בניה יהיה - תיאום עם חברת החשמל בדבר תכנון והקמת חדר שנאים ו/או חדר מיתוג, פרטי קווי חשמל עיליים ותת קרקעיים, והנחיות לגבי מרחקי בניה ומגבלות שימוש מקווי חשמל עיליים ותת קרקעיים קיימים ומתוכננים.
- ב. בשטחים בנויים, תחנות השנאה חדשות יוקמו במבנה שהוקם לשם כך. במקרים בהם תנאי השטח אינם מאפשרים הקמת שנאים במבנה, רשאי מהנסד הרשות המקומית לאשר הקמת שנאים על עמודי חשמל. מגבלה זו לא תחול בשטחים פתוחים, בהם תותר הקמת תחנת שנאים על עמודי חשמל.
- ג. שנאי ימוקם במבנה נפרד או בחלק של הבנין בתאום עם חברת החשמל ובאישור הוועדה המקומית.
- ד. איסור בניה מתחת לקווי חשמל עיליים
לא יינתן היתר בניה מתחת לקווי חשמל עיליים קיימים או מאושרים, אלא במרחקי בטיחות מפני התחשמלות המפורטים להלן, מקו המשוך אל הקרקע מהתיל הקיצוני של הקו או מציר הקו, הכל כמפורט להלן, לבין החלק הבולט או הקרוב ביותר לבנין, פרט לבנינים המותרים בשטח למעבר קווי החשמל.

	3.00 מ'	א. קו חשמל מתח נמוך - תיל חשוף
	2.00 מ'	ב. קו חשמל מתח נמוך - תיל מבודד
	5.00 מ' -	ג. קו חשמל מתח גבוה עד 33 ק"ו: בשטח בנוי בשטח פתוח
	20.00 מ'	ד. קו חשמל מתח עליון 110 - 160 ק"ו: בשטח בנוי בשטח פתוח (בשטחים בהם המרחקים בין העמודים עד 300 מ')
	35.00 מ'	ה. קו חשמל מתח על-עליון 400 ק"ו

* באזורים בהם המרחקים בין עמודי החשמל בקווי מתח עליון / על-עליון גדולים מן האמור לעיל, יש לפנות אל חברת החשמל על מנת לקבל מידע לגבי המרחקים המזעריים המותרים.

בתוכנית מתאר המתירה הקמתם של מבנים המכילים חומרים מסוכנים המועדים לדליקה או לפיצוץ תכלול הוראה, הקובעת כי לא יינתן היתר בניה אלא במרחקי בטיחות שייקבעו בתוכנית המתאר בתיאום עם חברת החשמל.¹

לפני תחילת ביצוע עבודות חפירה או בניה יבדוק המבצע את קיומם האפשרי של קווי חשמל. אין לחפור או לבצע עבודות בניה כלשהי מעל ובקרבה של פחות מ-3 מ' מקווי חשמל תת קרקעיים אלא לאחר קבלת אישור מחברת החשמל. אין לבנות מבנים מעל כבלי חשמל תת קרקעיים או בקרבה

של פחות מ- 0.5 מ' מקוי חשמל תת-קרקעיים מתח גבוה / מתח נמוך או 1.0 מ' מקוי חשמל תת-קרקעיים מתח עליון².

לא יינתן היתר לחפירה, חציבה או כריה במרחק הקטן מ- 10 מ' מהמסד של עמוד חשמל במתח עליון/ על עליון או 3 מ' מהמסד של עמוד חשמל במתח גבוה/ נמוך ולא תבוצע פעולה כזו, אלא לאחר שניתנה לחברה הזדמנות לחוות דעה על ההיתר המבוקש או הפעולה אותה עומדים לבצע לפי העניין.

על אף האמור לעיל, בתחום תוכנית מתאר הקובעת רצועה למעבר קווי חשמל ראשיים = קווי מתח על ועל עליון יחולו הוראות תוכנית מתאר זו.

8.4 הוראות בנושא עתיקות

כל עבודה בתחום עתיקות מוכרז, תתואם ותבוצע רק לאחר קבלת אישור מנהל רשות העתיקות כמתחייב ובכפוף להוראות סעיף 29 לחוק העתיקות, התש"ל"ח – 1978. היה והעתיקות שתגלנה תצרכנה שינוי בבינוי במגרש, תהיה הוועדה המקומית רשאית להתיר שינויים כאמור ובלבד שלא יתווספו עקב שינויים אלה זכויות בניה, לא יגבה הבנין ולא תהיה חריגה בקווי הבנין, העולה על 10%.

8.5 היטל השבחה

- א. הוועדה המקומית תטיל ותגבה היטל השבחה בהתאם להוראות התוספת השלישית לחוק.
- ב. לא יוצא היתר בניה במקרקעין קודם ששולם היטל ההשבחה המגיע אותה שעה בשל אותם מקרקעין, או שניתנה ערבות לתשלום בהתאם להוראות החוק.

8.6 הפקעות לצרכי ציבור

מקרקעי ישראל כהגדרתם בחוק יסוד מקרקעי ישראל, והמיועדים לצרכי ציבור כהגדרתם בסעיף 188(ב) לחוק התכנון והבניה יוחזרו לרשות המקומית ע"י ממ"י.
מקרקעין שהינם מקרקעי ישראל והמיועדים לצורכי ציבור כנזכר לעיל, יופקעו עפ"י חוק התכנון והבניה. הרשות המקומית רשאית להפקיע את זכות השימוש וההחזקה במקרקעי ישראל המיועדים לדרכים בלבד – על פי תכנית זו לתקופה קצובה.

8.7 הריסת מבנים, גדרות, מדרגות

- א. מבנה/גדר המסומן בסימון הריסה הינו מבנה/גדר המיועדים להריסה. המבנה/הגדר יהרסו כתנאי להוצאת היתר בניה או חפירה ראשון בתחום התכנית.
- ב. תנאי למימוש הזכויות בתא שטח אשר בו מצוין מבנה/גדר להריסה יהיה הריסת המבנה/הגדר.
- ג. היתר בניה יינתן רק לאחר ביצוע ההריסה בפועל של הבנינים/גדרות המסומנים בתשריט להריסה.

8.8 חלוקה ורישום

- א. לאחר אישור תכנית זו תוכן תכנית לצרכי רישום ערוכה וחתומה ע"י יושב ראש הוועדה המקומית כתואמת את התכנית; לענין זה יראו את התכנית לצרכי רישום כתואמת את התכנית אם היא עומדת בהוראות תקנות המודדים (מדידות ומיפוי), התשנ"ח – 1998 לרבות תקנה 53 לתקנות האמורות.
- וזאת תוך שמונה חדשים מיום תחולתה של תכנית זו. תכנית החלוקה לצרכי רישום תוגש למנהל כהגדרתו בפקודת המדידות והכל בהתאם להוראות סימן ז' בפרק ג' לחוק התכנון והבניה, התשכ"ה – 1965.
- ב. החלוקה תהיה בהתאם לטבלת השטחים שבתשריט.
- ג. השטחים המיועדים בתכנית זו לצרכי הציבור וכלולים בחלוקה החדשה, יועברו לבעלות הרשות המקומית עפ"י החלוקה החדשה שנקבעה בתכנית זו, ללא תמורה, כשהם פנויים מכל מבנה, גדר וחפץ.

8.9 סטייה ניכרת

כל [(השלם לפי העניין) תוספת יחידות דיור / שינוי בקווי בנין / תוספת קומות / תוספת גובה] בתחום התכנית תהווה סטייה ניכרת, בהתאם לתקנה 192 (19) לתקנות התכנון והבניה (סטייה ניכרת מתכנית), התשס"ב – 2002.

8.10 פיקוד העורף

תנאי למתן היתר בניה יהיה – אישור פיקוד העורף לפתרונות המיגון בתחום המגרש.

8.11 פיתוח סביבתי

- א. תנאי להיתר בניה - הגשת תכנון מפורט של פיתוח השטח נשוא הבקשה להיתר לאישור מהנדס העיר/הוועדה המקומית.
- ב. התכנון המפורט, כאמור, יכלול בין היתר פירוט גיגון ונטיעות, ריצוף, ריהוט, מתקנים הנדסיים, מצללות, מערכות השקיה, חומרי בניה וכדומה, הכל כדרישת מהנדס הוועדה המקומית.
- ג. נגר עילי
תבטח תכסית פנויה של 20% לכל עומק הקרקע כדי לאפשר החדרת מי נגר עילי בתחום המגרש.
- מי הנגר העילי יטופלו ככל האפשר בתחומי המגרשים באמצעים טכנולוגיים והנדסיים המגבירים את העשרת מי התהום תוך שימוש באמצעים לחשהיית נגר, כגון: חיבור מרזבי גגות למתקני החדרה מקומיים, חמרי סלילה חדירים, מניעת רצף שטחים אטימים וכד'.
- תנאי למתן היתר בניה – אישור מהנדס הוועדה המקומית לפתרון הנגר עפ"י הנחיה זו בהתאם להוראות התוספת השניה לתקנות התכנון והבניה (בקשה להיתר, תנאיו ואגרות) התש"ל – 1970.

10.12 פיתוח תשתית

- א. בתנאים למתן היתר בניה יקבעו דרכי ביצוע של כל עבודות התשתית לרבות קו ביוב ו/או קו ניקוז, ו/או תא ביוב, ו/או דרך, ו/או עמוד תאורה, ו/או קוי תאורה, ו/או מרכזיית תאורה וכל העבודות הכרוכות בביצוע הנ"ל וכדומה (להלן: עבודות התשתית) המצויים בתוך תחומי המקרקעין ובסמוך למקרקעין כפי שיקבע על ידי מהנדס הרשות המקומית.
- ב. כל קווי התשתית שבתחום תכנית למעט חשמל, תקשורת (למעט מתקנים סלולריים), צינורות ביוב ומים ראשיים וכיו"ב תהיינה תת-קרקעיות.
- ג. בשטח בנוי, קווי חשמל מתח גבוה ומתח נמוך חדשים יהיו תת קרקעיים. במקרים בהם שוכנע מהנדס העיר מטעמים מיוחדים שירשמו, כי מסיבות הנדסיות לא ניתן יהיה להטמין את קו החשמל בתת-הקרקע, יהיה רשאי לאשר התקנתו כקו עילי.
- ד. בעל היתר הבניה יממן, במידת הצורך וכתנאי להיתר הבניה, את העתקת התשתיות וכל המתקנים והאביזרים הקיימים הכרוכים בהם, למקום מתאים שייאושר עפ"י דין, אשר ייקבע על דעת הרשות המקומית בתיאום עם בעל התשתית.
- ה. אישור אגף המים בעירייה בדבר חיבור הבנין לרשת המים.

10.13 שירותי כבאות

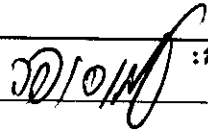


תנאי להיתר בניה, יהיה תאום הבקשה עם רשות הכבאות.

10.17 שמירה על עצים בוגרים

- על תאי שטח בהם מסומנים העצים הבוגרים בתשריט בסימונים של "עץ/קבוצת עצים לשימור", "עץ/קבוצת עצים להעתקה", או "עץ/קבוצת עצים לעקירה"³ יחולו ההוראות כפי שיקבע ברשיון לפי פקודת היערות וכן ההוראות הבאות (כולן או חלקן):
- א. לא תותר כריתה או פגיעה בעץ/קבוצת עצים המסומנים לשימור.
- ב. תנאי למתן היתר בניה בתא שטח כאמור – אישור הועדה המקומית לתכנית פיתוח השטח בקנה מידה כפי שיקבע מהנדס הועדה המקומית, לרבות סימון רדיוס צמרת העץ, ככל שידרש.
- ג. תנאי למתן היתר בניה בתא שטח בו מסומן "עץ/קבוצת עצים להעתקה" או "עץ/קבוצת עצים לעקירה" – קבלת רשיון לפי פקודת היערות.
- ד. תנאי למתן היתר בניה בתא שטח בו מסומן "עץ/קבוצת עצים להעתקה" או "עץ/קבוצת עצים לעקירה" – קבלת רשיון לפי פקודת היערות ונטיעת עץ/קבוצת עצים חלופיים בתא שטח מס. _____
- ה. קו בנין מעץ לשימור יהיה 4 מ' לפחות מרדיוס צמרת העץ, או לפי הנחית פקיד היערות.

³ או בסימון "חורשה לשימור", "חורשה להעתקה" או "חורשה לעקירה"

9. חתימות

תאריך:	חתימה: 	שם: עמוס ודליה יפה	מגיש התוכנית
מספר תאגיד:		תאגיד/שם רשות מקומית:	
תאריך:	חתימה: 	שם: דוד חמו	עורך התוכנית
מספר תאגיד:		תאגיד:	
תאריך:	חתימה: 	שם: עמוס ודליה יפה	יזם בפועל
מספר תאגיד:		תאגיד:	
תאריך:	חתימה:	שם: מ.מ.י.	בעל עניין בקרקע
מספר תאגיד:		תאגיד:	

נספח הליכים סטטוטוריים



עורך התוכנית: דוד חמו תאריך: _____ חתימה: _____

יחס בין התוכנית לבין תוכניות מופקדות			
מספר תוכנית מופקדת	סטטוס טיפול בתוכנית	מספר ילקוט פרסומים	תאריך

שימו לב!: טרם אישורה של התוכנית: יש לעדכן את סעיף 1.6 ולכלול בו תוכניות מופקדות שאושרו בינתיים

יחס בין התוכנית לבין התוספות בחוק			
שם התוספת	תחולת התוספת	שם מוסד התכנון המאשר	תאריך האישור
התוספת הראשונה לעניין קרקע חקלאית ושטחים פתוחים	• התוספת אינה חלה.		
התוספת השניה לעניין סביבה חופית	• התוספת אינה חלה.		
התוספת הרביעית לעניין שימור מבנים	• התוספת אינה חלה.		

אישור על-פי סעיף 109 לחוק		
סעיף	החלטה	תאריך ההחלטה
סעיף 109 (א)		
סעיף 109 (ב)		

ערר על התוכנית			
שם ועדת הערר	מספר הערר	אישור ועדת הערר	תאריך האישור
ועדת ערר מחוזית - לפי סעיף 12 ג' לחוק.			
ועדת משנה לעררים של הוועדה המחוזית.			
ועדת משנה לעררים של המועצה הארצית.			

שימו לב! הוסיפו סעיף זה רק אם הוגש ערר, ומחקו את השורה/ות שאינן רלבנטיות.

לא	כן	נושא	סעיף בנוהל	תחום הבדיקה
V		האם התוכנית חייבת בתסקיר השפעה על הסביבה? ⁽³⁾		כללי
V		האם התוכנית גובלת במחוז שכן?		
		אם כן, פרט: _____		
V		האם התוכנית גובלת במרחב תכנון מקומי שכן?		
		אם כן, פרט: _____		
V		האם נדרשת הודעת הפקדה לגופים ציבוריים?		
		אם כן, פרט: _____		
		האם התוכנית כוללת או משנה הוראות בדבר:		
V		• שמירה על בניינים או אתרים בעלי חשיבות היסטורית או ארכיאולוגית		
V		• שמירת מקומות קדושים		
V		• בתי קברות		
V		האם נדרשת הודעת הפקדה מיוחדת לתוכניות הנוגעות לטיסה?		
V		צירוף נספח חלוקה/איחוד וחלוקה בהתאם לתקנות התכנון והבניה (תכנית איחוד וחלוקה) התשס"ט - 2009		איחוד וחלוקה
	V	קיום תצהירים חתומים של עורכי התוכנית	פרק 14	טפסים נוספים (4)
	V	קיום מסמכים המעידים על היות מגיש התוכנית בעל עניין בקרקע	1.8	
V		האם כוללת התוכנית עבודות עפר, ייבוא חומרי מילוי ו/או ייצוא חומרי חפירה מתחום הפרויקט בהיקף צפוי של מעל 100,000 ממ"ק?		חומרי חפירה ומילוי (5)
V		במידה וכן, האם צורך לתוכנית נספח טיפול בחומרי חפירה ומילוי?		
V		האם נבדקה התוכנית בדיקה מיקדמית ('Pre-Ruling') מול לשכת התכנון המחוזית/ מינהל התכנון? האם נמצאה התוכנית חודרת לתחום?		רדיוסי מגן (6)
V		האם בוצעה בדיקה מלאה לחדירת התוכנית לתחום רדיוסי מגן מול משרד הבריאות? האם נמצא כי התוכנית חודרת לתחום?		
V		האם התכנית כוללת הוראה לפיה תוספת בניה למבנה קיים אשר נבנה שלא בהתאם לתקן ישראלי ת"י 413, מותנית חיזוק המבנה כולו ביחד עם התוספת, בפני רעידות אדמה?		
V		בתכנית שמשנה שימוש או יעוד של מבנה קיים, האם היא כוללת הוראה בדבר התאמת השימוש המוצע במבנה לדרישות העמידות בכוחות סיסמיים כפי שנקבע בתקן ישראלי ת"י 413 בהתאם ליעודו החדש של המבנה?		
V		האם התכנית כוללת מנגנון תמרוץ לחיזוק מבנים קיימים בפני רעידות אדמה או לתוספת מרחבים מוגנים במבנים קיימים?		
	V	האם סומנו בתחום התוכנית עצים בוגרים כנדרש?		שמירה על עצים בוגרים (7)

(3) עפ"י תקנות התכנון והבניה, תקנה 2 או 3 (תסקירי השפעה על הסביבה) התשס"ג-2003, או עפ"י החלטתהנחיתת מוסד התכנון.

(4) מספרי הטפסים מתייחסים לחלק אי-בנוהל - "הנחיות לעריכת הוראות התוכנית".

(5) ראה התייחסות לנושא בפרק 10 בנוהל ובהנחיות האגף לתכנון נושאי במינהל התכנון באתר האינטרנט של משרד הפנים.

(6) הערה: הבדיקה אינה נדרשת בתוכנית של תוספת בניה לגובה בלבד למבנה קיים ללא שינוי ייעוד.

(7) עפ"י תיקון 89 לחוק התו"ב - שמירה על עצים בוגרים

רשימת תיוג – טופס נלווה למילוי על ידי עורך התוכנית



עורך התוכנית: דוד חמו תאריך: _____ חתימה: _____

לא	כן	נושא	סעיף בנוהל	תחום הבדיקה
	V	האם קיימים כל מסמכי התוכנית המוזכרים בסעיף 1.7 בנוהל מבא"ת?	1.7	מסמכי התוכנית
	V	האם קיימים נספחי תנועה, בינוי, ניקוז וכו'?		
		אם כן, פרט: _____		
	V	האם מולאו כל סעיפי התוכנית על פי נוהל מבא"ת (או נרשם "לא רלבנטי")?		הוראות התוכנית
	V	יעודי קרקע לפי טבלאות יעודי הקרקע שבנוהל מבא"ת	6.1	תשריט התוכנית⁽¹⁾
	V	קיום טבלת שטחים ובדיקה שסך כל השטחים במצב מאושר ומוצע-זהה	6.2 2.2.7	
	V	קיום סימונים (מקרא, חץ צפון, קואורדינטות X, Y ברשת החדשה, קנה מידה, קו כחול שלם וסגור)	2.4.1 2.4.2	
	V	קיום תרשימי סביבה (תרשים התמצאות כללית ותרשים הסביבה הקרובה)	2.3.2 2.3.3	
	V	התשריט ערוך על רקע של מפת מדידה מעודכנת לשנה אחרונה, כולל חתימה וחתימת ⁽²⁾	4.1	
	V	קיום תשריט מצב מאושר	4.3	
	V	קיום תשריט מצב מוצע – בקנה מידה התואם להיקף התוכנית.	4.4	
	V	התאמה מלאה בין המקרא לבין התשריט בתשריטי מצב מאושר ומוצע (כל אחד בהתאמה)		
	V	הגדרת קווי בנין מכבישים (סימון בתשריט/ רוזטות וכדומה)		
	V	סימון מרחב תכנון, גבול שיפוט		
	V	מספר התוכנית		
	V	שם התוכנית	1.1	
	V	מחוז		
	V	סיווג (סוג, סמכות ואופי התוכנית)	1.4	
	V	מקום התוכנית (מרחב תכנון מקומי, רשות מקומית)	1.5	
	V	פרטי בעלי עניין (יזם, מגיש, בעלי קרקע)	1.8	
	V	חתימות (יזם, מגיש ועורך התוכנית)	8.2	

⁽¹⁾ מספרי הסעיפים מתייחסים לחלק ב' בנוהל מבא"ת – "הנחיות לעריכת תשריט התוכנית.

⁽²⁾ יש להתייחס לסעיף 4.1 בחלק ב' בנוהל מבא"ת.

הצהרת המודד

הערה: הצהרת המודד מהווה נספח להוראות התכנית. הצהרה מס' 1 תופיע גם ע"ג התשריט.

סעיף 1 ימולא ע"י מודד מוסמך שערך את המדידה המהווה רקע לתוכנית.
סעיף 2 ימולא ע"י המודד המוסמך שערך את העדכון או אישר את עדכניות המדידה ככל שנערך עדכון או אושרה עדכניות למפה הטופוגרפית/המצבית, לרבות הרקע הקדסטריאלי.

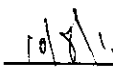
מספר התוכנית : מק/יז/7801/05

רמת דיוק, הקו הכחול והקדסטר:

- מדידה גרפית.
 קו כחול (בלבד) ברמה אנליטית.
 מדידה אנליטית מלאה ברמת תצ"ר (כולל הקו הכחול).

1. המדידה המקורית

הריני מצהיר בזאת כי מדידת המפה הטופוגרפית/המצבית המהווה רקע לתוכנית זו, נערכה על ידי ביום: 08/03/2010 והיא הוכנה לפי הוראות נוהל מבא"ת ובהתאם להוראות החוק ולתקנות המודדים שבתוקף. דיוק הקו הכחול והקדסטר: מדידה אנליטית מלאה ברמת תצ"ר (כולל הקו הכחול).


תאריך


חתימה

איתן גלבמן M.Sc

מספר רישיון 585
מספר רישיון ומודד מוסמך

ר.ג.מ. גיאודזיה והנדסה
שם המודד

2. עדכניות המדידה

הריני מצהיר בזאת כי המפה הטופוגרפית/המצבית המהווה רקע לתוכנית זו, לרבות הרקע הקדסטריאלי, נבדקה על ידי ונמצאה עדכנית/עודכנה ביום: _____ בהתאם להוראות החוק ולתקנות המודדים שבתוקף.

תאריך

חתימה

מספר רישיון

שם המודד

תצהיר בעל מקצוע שהשתתף בעריכת תוכנית

- אני החתום מטה _____, מספר זהות _____, מצהיר בזאת בכתב כדלקמן:
1. אני השתתפתי בעריכתה של תוכנית מס' _____ ששמה _____ (להלן – ה"תוכנית").
 2. אני מומחה לתחום _____ ויש בידי תעודה מטעם _____ (הגוף המוסמך לרישוי בעלי המקצוע בתחום זה) שמספרה הוא _____ או לחילופין (מחק את המיותר):
אני מומחה בתחום _____ שלא חלה לגביו חובת רישוי.
 3. אני השתתפתי בעריכת / ערכתי את הנושאים _____ בתוכנית.
 4. אני בעל המומחיות וההכשרה המתאימה לחוות את דעתי המקצועית בנושאים המפורטים בסעיף 3 לעיל והנאמר בתוכנית בנושא משקף את חוות דעתי המקצועית.
 5. הנני אחראי לתוכן הפרקים/נושאים בתוכנית אותם ערכתי ושהשתתפתי בעריכתם.
 6. אני מצהיר כי השם דלעיל הוא שמי, החתימה דלמטה היא חתימתי, וכי תוכן תצהירי זה אמת.

חתימת המצהיר

תאריך

תצהיר עורך התוכנית

אני החתום מטה דוד חמו, מספר זהות 36299204, מצהיר בזאת כדלקמן:

1. אני ערכתי את תוכנית מסי מק/ז/05/7801 ששמה " שינוי בקווי בנין בחלקות 11, 21 בגוש 16771 בכפר גדעון " (להלן – "התוכנית").
2. אני בעל ידע וניסיון בעריכת תוכניות. בעל הכשרה מקצועית בתחום _____ מספר רשיון ה' / 31082.
3. אני ערכתי את התוכנית בעצמי ובסיוע יועצים נוספים כמפורט להלן:
שם היועץ תחום מומחיותו והכשרתו הנושאים בתוכנית שנערכו על ידי/בסיוע יועץ
 א. _____
 ב. _____
 ג. _____
4. הנני אחראי להכנת כל מסמכי התוכנית (הוראות, תשריט ונספחים) ולכל החומר שנלווה לתוכנית כחומר רקע או כמידע נוסף.
5. הנני מאשר כי לפי מיטב ידיעתי המקצועית, נתוני התוכנית שהגשתי, כמפורט בסעיף 4, נכונים ותואמים את החוק, התקנות, מבנה אחיד לתוכנית והנחיות מוסדות התכנון.
- כמו כן, הנני מאשר כי המסקנות וההמלצות שהגשתי, כאמור, הן נכונות לפי מיטב ידיעתי ושיפוטי.
6. אני מצהיר כי השם דלעיל הוא שמי, החתימה דלמטה היא חתימתי, וכי תוכן תצהירי זה אמת.



_____ חתימת המצהיר

_____ תאריך