


# חוק התכנון והבניה, התשכ"ה – 1965



<b>הוראות התוכנית</b>
<b>תוכנית מס' גנ/18378</b>
<b>שם תוכנית: הגדלת אחוזי בניה בגוש 17123 - סולם</b>

**מחוז: הצפון**  
**מרחב תכנון מקומי: גליל מזרחי**  
**סוג תוכנית: תוכנית מפורטת**

## אישורים

מתן תוקף	הפקדה
<p>משרד הפנים מחוז הצפון  חוק התכנון והבניה תשכ"ה 1965  אישור תכנית מס' גנ/18378  הוצעה המנהליות לתכנון ובניה החליטה  ביום 20/7/11 לאשר את התכנית</p> <p><i>[Handwritten signature]</i></p> <p>מנהל המחוז  יו"ר ועדה התכנון</p>	
<p>20/7/11  6346  22.12.11</p>	

## דברי הסבר לתוכנית

בחלקה 13 בגוש 17123 בכפר סולס נבנה מבנה בסטייה מהיתר ובחריגה מקווי בניין מאושרים.  
ע"מ לאשר את המבנה, יש צורך באישור תוכנית מפורטת להסדרת קווי הבניין והגדלת אחוזי  
בניה

**1. זיהוי וסיווג התוכנית**

הגדלת אחוזי בניה 17123 סולם	שם התוכנית	1.1 שם התוכנית ומספר התוכנית	יפורסם ברשומות
18378/גנ	מספר התוכנית		
650 מ"ר		1.2 שטח התוכנית	
• מתן תוקף	שלב	1.3 מהדורות	
4	מספר מהדורה בשלב		
13.08.2011	תאריך עדכון המהדורה		
• תוכנית מפורטת	סוג התוכנית	1.4 סיווג התוכנית	יפורסם ברשומות
• ללא איחוד וחלוקה.	סוג איחוד וחלוקה		
• כן	האם מכילה הוראות של תכנית מפורטת		
• לא	האם כוללת הוראות לענין תכנון תלת מימדי		
• ועדה מחוזית	מוסד התכנון המוסמך להפקיד את התוכנית לפי סעיף <sup>(1)</sup> בחוק		
• תוכנית שמכוחה ניתן להוציא היתרים או הרשאות.	היתרים או הרשאות		

(1) אם בסמכות ועדה מקומית - יש להשלים את מספר הסעיף "קטן" (1-12) בחוק, המפרט את אופי השינויים בתוכנית.  
 עמוד 3 מתוך 18  
 13/08/2011

**1.5 מקום התוכנית****1.5.1 נתונים כלליים מרחב תכנון מקומי גליל מזרחי**

קואורדינטה X 723500  
קואורדינטה Y 231625

**1.5.2 תיאור מקום חלקה 13 גוש 17123 בשטח הבנוי בסולם****1.5.3 רשויות מקומיות בתוכנית רשות מקומית מוא"ז בוסתאן אלמרגי**

התייחסות לתחום הרשות • חלק מתחום הרשות

**1.5.4 כתובות שבהן חלה התוכנית יישוב סולם**

יישוב שכונה ל.ר.  
רחוב ל.ר.  
מספר בית ל.ר.

**1.5.5 גושים וחלקות בתוכנית**

מספר גוש	סוג גוש	חלק / כל הגוש	מספרי חלקות בשלמותן	מספרי חלקות בחלקן
17114	• מוסדר	• חלק מהגוש		24,27,34
17123	• מוסדר	• חלק מהגוש	13	31

הכל על-פי הגבולות המסומנים בתשריט בקו הכחול.

**1.5.6 גושים ישנים**

מספר גוש	מספר גוש ישן
ל.ר.	ל.ר.

**1.5.7 מגרשים/תאי שטח מתוכניות קודמות שלא נרשמו כחלקות**

מספר תוכנית	מספר מגרש/תא שטח
ל.ר.	ל.ר.

**1.5.8 מרחבי תכנון גובלים בתוכנית**

ל.ר.
------

**1.6 יחס בין התוכנית לבין תוכניות מאושרות קודמות**

מספר תוכנית מאושרת	סוג יחס	הערה ליחס	מספר ילקוט פרסומים	תאריך
ג/11752	• שינוי	שינוי בהוראות תוכנית	5177	5/5/2003

הערה זו לפני הגשה)

## 1.7 מסמכי התוכנית

תאריך האישור	גורם מאשר	עורך המסמך	תאריך עריכת המסמך	מספר גיליונות	מספר עמודים	קני"מ	תחולה	סוג המסמך
20.03.2008	טויל בשיר	טויל בשיר	20.03.2008	ל"ר	18	ל"ר	• מחייב	הוראות התוכנית
20.03.2008	טויל בשיר	טויל בשיר	20.03.2008	1	ל"ר	1:250	• מחייב	תשריט התוכנית
20.03.2008	טויל בשיר	טויל בשיר	20.03.2008	1	ל"ר	1:250	• מחייב	נספח בינוי

כל מסמכי התוכנית מהווים חלק בלתי נפרד ממנה, משלימים זה את זה ויקראו כמקשה אחת. במקרה של סתירה בין המסמכים המחייבים לבין המסמכים המגבירים ההוראות על התשריטים.

## 1.8 בעלי עניין/ בעלי זכויות בקרקע/ עורך התוכנית ובעלי מקצוע מטעמו

1.8.1 מגיש התוכנית											
גוש/ חלקה(ים)	דוא"ל	פקס	סלולרי	טלפון	כתובת	מס' תאגיד	שם תאגיד / שם מקומית	שם תאגיד / שם מקומית	מספר זהות	שם פרטי ומשפחה	מקצוע / תואר
17123/13	----	04-6421556	054-7747832	ל.ר	ת.ד. 42 סולם	ל.ר	ל.ר	ל.ר	035203561	זועבי עפיפה	ל.ר

1.8.2 יזם במועל										
דוא"ל	מס' תאגיד	מס' תאגיד	מס' תאגיד / שם מקומית	שם תאגיד / שם מקומית	כתובת	מס' תאגיד	שם תאגיד / שם מקומית	מספר זהות	שם פרטי ומשפחה	מקצוע / תואר
---	04-6421556	054-7747832	ל.ר	ל.ר	ת.ד. 42 סולם	ל.ר	ל.ר	035203561	זועבי עפיפה	ל.ר
---	04-6421556	ל.ר	04-6424555	טלפון	ת.ד. 1072 עפולה עלית		בוסתאן אלמרג'	ל.ר	ל.ר	ל.ר

1.8.3 בעלי עניין בקרקע										
דוא"ל	מס' תאגיד	מס' תאגיד	מס' תאגיד / שם מקומית	שם תאגיד / שם מקומית	כתובת	מס' תאגיד	שם תאגיד / שם מקומית	מספר זהות	שם פרטי ומשפחה	מקצוע / תואר
---	04-6421556	054-7747832	ל.ר	ל.ר	ת.ד. 404 סולם	ל.ר	ל.ר	035203561	זועבי עפיפה	ל.ר

1.8.4 עורך התכנית ובעלי מקצוע מטעמו										
דוא"ל	מס' תאגיד	מס' תאגיד	מס' תאגיד / שם מקומית	שם תאגיד / שם מקומית	כתובת	מס' תאגיד	שם תאגיד / שם מקומית	מספר זהות	שם פרטי ומשפחה	מקצוע / תואר
zoube@bezeqint.net	04-6591007	052-8967912	04-6591007	ל.ר	ת.ד. 410 סולם 19115	ל.ר	ל.ר	027560374	טויל בשיר	אדריכל
wmasalha@gmail.com	04-6702467	052-3553179	04-6702471	ל.ר	ת.ד. 141 דבוריה	ל.ר	1035	028339307	וליד מסאלחה	מוודד

(נא לא לצמצם כאן שורות. הגדרת העמוד במקטע זה היא לרוחב, ומהעמוד הבא היא לאורך. נא למחוק הערה זו לפני הגשה)

**1.9 הגדרות בתוכנית**

בתוכנית זו יהא לכל מונח מהמונחים המפורטים להלן הפרוש המופיע בצד ההגדרה, אלא אם כן משתמע אחרת מהוראות התוכנית או מהקשר הדברים.

מונח	הגדרת מונח
מגורים ג	שטח המיועד למבנה מגורים ושימושים אחרים ע"פ מגורים א בתוכנית מאושרת מס' ג/11752

כל מונח אשר לא הוגדר בתוכנית זו, תהיה נודעת לו המשמעות הנתונה לו בחוק התכנון והבניה התשכ"ה – 1965 (להלן "החוק") או בתקנות שהותקנו מכוחו, וזאת בהיעדר כוונה אחרת משתמעת.

**2. מטרת התוכנית ועיקרי הוראותיה****2.1 מטרת התוכנית**

ביטול חלק מדרך משולבת שינוי קווי בניין מאושרים הגדלת אחוזי בניה

**2.2 עיקרי הוראות התוכנית**

- ביטול חלק מדרך משולבת.
- שינוי בקווי בניין מאושרים
- הגדלת אחוזי בניה
- שינוי השימוש בדבר האפשרות של בליטת הקומות העליונות של המבנה הקיים בתא שטח מס' 10
- קביעת הוראות פיתוח ובינוי
- קביעת הוראות למתן היתרי בניה
- התאמת התוכנית לתוכנית המופקדת מס' ג/15881 לכשתאושר.

**2.3 נתונים כמותיים עיקריים בתוכנית**

סה"כ שטח התוכנית – דונם	0.650 ד'
-------------------------	----------

הערות	סה"כ מוצע בתוכנית		שינוי (+/-) למצב המאושר	מצב מאושר	ערך	סוג נתון כמותי
	מפורט	מתארי				
	619		168+ מ"ר	453 מ"ר	מ"ר	מגורים ג'2

**3. טבלת יעודי קרקע ותאי שטח בתוכנית**

תאי שטח כפופים	תאי שטח	יעוד
אתר עתיקות	10	מגורים ג
אתר עתיקות	20	דרך מאושרת
אתר עתיקות	30	דרך משולבת

**3.1 טבלת שטחים**

מצב מוצע			מצב מאושר		
אחוזים	מ"ר	יעוד	אחוזים	מ"ר	יעוד
63.0	410	מגורים ג'2	46.5	302	מגורים ב
21.7	141	דרך מאושרת	21.7	141	דרך מאושרת
15.3	99	דרך הולכי רגל	31.8	207	דרך משולבת



## 4 יעודי קרקע ושימושים

<b>4.1</b>	<b>שם ייעוד: מגורים ג</b>
<b>4.1.1</b>	<b>שימושים</b>
<b>א.</b>	בתי מגורים
<b>ב.</b>	מועדונים פרטיים או חברתיים
<b>ג.</b>	גני ילדים, פעטונים, מגרשי משחקים וחניה
<b>ד.</b>	משרדים לבעלי מקצועות חופשיים
<b>ה.</b>	מוסכים פרטיים ומשותפים לחניית רכב או מכונה חקלאית
<b>ו.</b>	חנויות ומלאכות שתכליתן כדלקמן: חנויות מזון וקיוסקים, מספרות ומכוני יופי, בתי מרקחת, חנויות לספרים לעיתונים ולצרכי כתיבה, סנדלרים
<b>ז.</b>	מבנה משק ומחסנים חקלאיים (לולים, מתבנים וכו).
<b>4.1.2</b>	<b>הוראות</b>

<b>4.2</b>	<b>שם ייעוד: דרכים ודרכים משולבות</b>
<b>4.2.1</b>	<b>שימושים</b>
<b>א.</b>	דרך שמקומה מסומן בתשריט או דרך נוספת שנקבעה בתוכנית מפורטת או תכנית פרצילציה, לגופו של עניין
<b>ב.</b>	מקום הדרכים והשבילים ורוחבם יהיו כפי שסומנו בתשריט ואפשר יהיה לערוך שינויים קלים בתוואי הדרכים ולקבוע דרכים חדשות ע"י תכנית מפורטת או תכנית פרצילציה כאשר הדבר לא יגרום לשינוי עיקרי בתכנית זו.
<b>ג.</b>	אין לפתוח או לסלול כל דרך חדשה אלא באישור הועדה המקומית
<b>ד.</b>	<ul style="list-style-type: none"> <li>• אין להניח קוי מים, עמודי טלפון, מתקני וקווי ביוב, קווי טלפון תת קרקעיים אלא באישור הועדה המקומית.</li> <li>• אין להניח עמודי חשמל וכבלי חשמל תת קרקעיים, אלא באישור המנהל לענייני חשמל ובאישור הועדה המקומית.</li> </ul>
<b>ה.</b>	אין להקים בתוואי הדרכים וליידן כל מבנה שהוא מלבד מבנים זמניים הקשורים בסלילה ותיקון הדרך וכמו תחנות המתנה לאוטובוסים, ריהוט רחוב, תאי טלפון ולוחות מודעות, וזאת באישור הועדה המקומית.
<b>ו.</b>	הועדה המקומית רשאית בכל זמן לאחר כניסת תוכנית זו לתוקפה, ולאחר הודעה מוקדמת לבעל הקרקע חודש ימים מראש לעלות על קרקעות שהן מקומות דרכים או שטחי הרחבת דרכים לשם סלילתן. כמו כן לדרוש מבעל הבניין או הקרקע את הפסקת השימוש בבניין או בקרקע, להטות או לחסום דרך קיימת, ולהוסיף באחזקתם ותיקונם של קוי אספקה או סילוק קיימים בשטחים ששימשו קודם לכך דרכים, או לחסום או להעביר את המפעלים האמורים, הכל בכפיפות לסעיף הפקעות, פרק ח' בחוק, סעיף 188-197.
<b>ז.</b>	<ul style="list-style-type: none"> <li>• הועדה המקומית רשאית לצוות על בעלי הקרקעות הגובלות עפ דרך להקים על קרקעותיהם קירות גבול או גדרות גבול או מחסומים וכן לקבוע את גובהם, החומר ממנו ייעשו ואופן בנייתם, וכן לאסור עליהם כל פעולה כאמור ולצוות על נטיעתם וזימורם של משוכות עצים ושיחים, את סילוקו של כל מחסום בין קוי הבנייה וקו הדרך שיש בו משום הפרעה למבט.</li> <li>• כל בעל שנמסר לו צו לפי פסקה זו, יקים במשך התקופה שנקבעה בצו את הגדר או יסלק את המחסום וימלא בדרך כלל אחרי הצו, ואם לא ימלא הבעל אחרי הצו במשך התקופה הנ"ל, רשאית הועדה המקומית לבצע את העבודות שנקבעו בצו על חשבון הבעל.</li> </ul>
<b>ח.</b>	הטיית קווי חשמל עקב הרחבת דרכים ו/או התווייתן, ו/או סלילתן עפ"י תכנית זו תיעשה על חשבון יוזם ההתווייה, הסלילה או הרחבה של הדרכים.
<b>4.2.2</b>	<b>הוראות</b>
<b>א</b>	תותר בליטה של הקומות העליונות של המבנה הקיים בתא שטח מס' 10 לתחום הדרך המשולבת



**5. טבלת זכויות והוראות בניה – מצב מוצע**

אזורי	קווי בנין (מטר)		מספר קומות		גובה מבנה (מטר)	צמימות (ח"ד לדונם נטו)	מספר יח"ד	הכסית (%)	אחוזי בניה כוללים (%)	סה"כ שטחי בניה	שטח בניה במ"ד		גודל מגרש/ מזערי/ מרבי (מ"ר)	מס' תא שטח	יעוד			
	צדדי- שמאלי	צדדי- ימני	קדמי	מתחת לקובעת							מתחת לבניסה הקובעת	שרות				עיקרי	שרות	עיקרי
אזורי					16.10	12.8	4 יח	85%	269%	839	--	--	200 או כפי שקיים	10	מגורים 2'			
ע"פ קיים וקו בנין כמשומן בתשריט												619	220					
מספר קומות עמודים לחניה												+ 3						
מספר קומות מתחת לקובעת												--						

**6. הוראות נוספות****6.1. הוראות בנושא חשמל**

א. תנאי למתן היתר בניה יהיה- תיאום עם חברת חשמל בדבר תכנון והקמת חדר שנאים ו/או חדר מיתוג, פרטי קווי חשמל עיליים ותת קרקעיים, הנחיות לגבי מרחקי בניה ומגבלות שימוש מקווי חשמל עיליים ותת קרקעיים קיימים ומתוכננים.

ב. תחנות השנאה:

1. מיקום תחנות ההשנאה יעשה בתיאום עם חברת חשמל.
2. בתכנון לאזור מגורים חדש ימוקמו תחנות ההשנאה, ככל האפשר, בשטחים ציבוריים או המיועדים למתקנים הנדסיים.
3. על אף האמור בסעיף ב'1 ניתן יהיה בשל אילוצים טכניים או תכנוניים למקם את תחנות ההשנאה במרווחים שבין קווי בנין לגבול מגרש, או על עמודי חשמל או משולב במבני המגורים.

ג. איסור בנייה בקרבת מתקני חשמל

לא יינתן היתר בניה בנייה לשימושים כגון מגורים, מסחר, תעשייה ומלאכה, תיירות ומבני ציבור בקרבת מתקני חשמל קיימים או מאושרים, אלא במרחקים המפורטים מטה:

מציר הקו	מהתיל הקיצוני/מהכבל/מהמתקן
	קו חשמל מתח נמוך – תיל חשוף
	קו חשמל מתח נמוך – תיל מב דד
	קו חשמל מתח גבוה עד 33 ק"ו – תיל חשוף או מצופה
	קו חשמל מתח גבוה עד 33 ק"ו – כבל אוירי מבודד (כא"מ)
20.0 מ'	קו חשמל מתח עליון 110-160 ק"ו
35.0 מ'	קו חשמל מתח על-עליון 400 ק"ו
	כבלי חשמל מתח נמוך
	כבלי חשמל מתח גבוה
	כבלי חשמל מתח עליון
	בתיאום עם חברת חשמל
	1 מ' ארון רשת
	3 מ' שנאי על עמוד

על אף האמור לעיל תתאפשר הקמתם של מבנים ו/או מתקני חשמל במרחקים הקטנים מהנקוב לעיל ובלבד שבוצע תיאום עם חברת חשמל לגבי מרחקי בטיחות מפני התחשמלות ובכפוף לכל דין.

להקמת מבני תשתית יעשה תיאום פרטני בין בעל התשתית לבין חברת החשמל.

בתוכנית מתאר המתירה הקמתם של מבנים המכילים חומרים מסוכנים המועדים לדליקה או לפיצוץ תיכלל הוראה הקובעת כי לא יינתן היתר בנייה אלא במרחקי בטיחות שייקבעו בתכנית המתאר בתיאום עם חברת החשמל.

לפני תחילת ביצוע עבודות חפירה או בניה יבדוק המבצע את קיומם האפשרי של כבלי חשמל. אין לחפור או לבצע עבודות בנייה כלשהי מעל ובקרבת של פחות מ-3 מטרים מכבלי חשמל אלא לאחר קבלת אישור מחברת החשמל.

לא יינתן היתר לחפירה, חציבה או כריה במרחק הקטן מ-10 מ' מהמסד של עמוד חשמל במתח עליון/על עליון או 3 מ' מהמסד של עמוד חשמל במתח גבוה/נמוך ולא תבוצע פעולה כזו, אלא לאחר שניתנה לחברה הזדמנות לחוות דעה על ההיתר המבוקש או הפעולה אותה עומדים לבצע לפי הענין.

על אף האמור לעיל, בתחום תכנית מתאר הקובעת רצועה למעבר קווי חשמל ראשיים-קווי מתח על ועל עליון יחולו הוראות תכנית מתאר עברם.

על אף האמור בכל תכנית, כל בניה או שימוש מבוקשים בקרבת מתקני חשמל יותרו בכפוף למגבלות הקבועות בסעיף זה.

(לפי דרישות חוק החשמל וחוק הקרינה (תנאי היתרי קרינה) הבלתי מייננת 2006)

**6.2 היטל השבחה**

היטל השבחה יוטל ויגבה על פי הוראות התוספת השלישית לחוק התכנון והבניה.

**6.3 חניה**

החניה תהיה בתחום המגרש בהתאם להוראות תקנות התכנון והבניה (התקנת מקומות חניה תשמ"ג 1983), או לתקנות התקפות במועד הוצאת ההיתר, אך לא פחות מהמוצע במסמכי התכנית. תנאי למתן היתר בניה הבטחת מקומות חניה כנדרש בתקנות ובאישור הועדה המקומית.

**6.4 פיקוד העורף**

תנאי למתן היתר בניה יהיה אישור פיקוד העורף לפתרונות המיוגן בהמגרש. לא יוצא היתר בניה למבנה בשטח התכנית אלא אם כולל בו מקלט או ממ"ד בהתאם לתקנון ההתגוננות האזרחית.

**6.5 עיצוב אדריכלי**

לבקשה להיתר בניה תצורף תכנית לעיצוב אדריכלי בקני"מ 1:500, שתכלול הוראות מפורטות בדבר: מפלסים, חזיתות, פתחים, חומרי בנין וחומרי גמר, פיתוח שטח, גמר זמני, פרטים אופייניים בקני"מ מתאים וכו', כולל שלבים מינימליים לבניית המבנים – לאשור ועדה המקומית.

**6.6 פיתוח תשתיות**

**6.6.1** בתנאים למתן היתר בניה ייקבעו דרכי ביצוע של כל עבודות התשתית לרבות קו ביוב ו/או קו ניקוז, ו/או תא ביוב, ו/או דרך, ו/או עמוד תאורה, ו/או קוי תאורה, ו/או מרכזיית תאורה וכל העבודות הכרוכות בביצוע הנ"ל וכדומה (להלן: עבודות התשתית) המצויים בתוך תחומי המקרקעין ובסמוך למקרקעין כפי שיקבע ע"י מהנדס הועדה המקומית.

**6.6.2** כל מערכות התשתית שבתחום התכנית כולל חשמל (למעט קו מתח עליון), תקשורת (למעט מתקנים סלולריים), צינורות ביוב ומים ראשיים וכיו"ב תהיינה תת-קרקעיות.

**6.6.3** בעל היתר הבניה יעתיק, במידת הצורך וכתנאי להיתר הבניה, את התשתיות וכל המתקנים והאביזרים הקיימים, הכרוכים בהם הנמצאים בתחום הדרך הקיימת

למקום מתאים אשר יקבע ע"י הרשות המקומית.

**6.6.4** אישור אגף המים בעירייה בדבר חיבור הבנין לרשת המים.

**6.6.5** תנאי למתן היתר בניה – הגשת תכנון מפורט של פיתוח השטח, לאישור מהנדס הועדה והרשות המקומית.

**6.7 עתיקות**

כל עבודה בתחום שטח המוגדר כעתיקות, תתואם ותבוצע רק לאחר קבלת אישור מנהל רשות העתיקות כמתחייב ובכפוף להוראות חוק העתיקות התשל"ח 1978.

במידה ויידרש על ידי רשות העתיקות ביצוע של פעולות מקדימות (פיקוח, חיתוכי בדיקה, חפירת בדיקה/חפירת הצלה מדגמית, חפירת הצלה) יבצען היזם על פי תנאי רשות העתיקות.

במידה ויתגלו עתיקות המצדיקות שימור בהתאם לחוק העתיקות התשל"ח 1978 וחוק רשות העתיקות התשמ"ט 1989, ייעשו על ידי היזם ועל חשבונו כל הפעולות המתבקשות מהצורך לשמר את העתיקות.

היה והעתיקות יצריכו שינוי בתכנית הבנייה, תהיה הועדה המקומית רשאית להתיר שינויים בתכנית הבנייה ובלבד שלא יתווספו עקב שינויים אלה זכויות בנייה או תוספות שמשמעותן פגיעה בקרקע.

אין רשות העתיקות מתחייבת לאשר בנייה בשטח או בחלקו גם לאחר בדיקה/חפירה, זאת במידה ובשטח יתגלו עתיקות ייחודיות ולא ייראו את התכניות כמקנות זכויות בנייה בשטח שהינו אתר עתיקות מוכרז.

**6.8 מים**

אספקת מים תהיה מרשת המים המקומית. החיבור לרשת יהיה בתאום ובאישור משרד הבריאות ובאישור מהנדס הועדה המקומית.

**6.9 ניקוז**

תנאי לקבלת היתר בניה, הבטחת ניקוז כל השטח בתחום התוכנית, באישור מהנדס הועדה המקומית ובאישור רשות הניקוז האזורית.

<b>6.10 ביוב</b>
תנאי לקבלת היתר בניה, חיבור למערכת הביוב של הישוב, באישור מהנדס הועדה המקומית ובהתאם לתכנית ביוב מאושרת ע"י משרד הבריאות והגורמים המוסמכים לכך.

<b>6.11 קולטי שמש על הגג</b>
א. בגגות שטוחים יוצבו קולטים לדודי שמש כחלק אינטגרלי מתכנון הגג או המעקה. ב. בגגות משופעים יוצבו קולטים לדודי שמש כשהם צמודים לגג המשופע והדודים יותקנו בתוך חלל הגג. ג. הפתרון התכנוני טעון אישור מהנדס העיר.

<b>6.12 שירותי כבאות</b>
קבלת התחייבות ממבקשי היתר הבניה לביצוע דרישות שרות הכבאות ולשביעות רצונם, תהווה תנאי להוצאת היתר בניה.

<b>6.13 מבנים קיימים</b>
מבנים קיימים הם מבנים בנויים כחוק, מכוח תכניות מאושרות קודמות לתכנית זו ומבנים הקיימים מלפני 1965. על מבנים אלו יחולו ההוראות הבאות: א. על מבנה קיים שאינו חורג לתחום הדרך ו/או לתחום שטחים ציבוריים, רשאת הועדה המקומית לאשר תוספת בנייה מכוח תכנית זו מכוח קווי הבנין הקיים. כל תוספת המשנה את קו מתאר זה תיבנה לפי קווי הבנין הקבועים בתכנית זו. ב. מעמדם של מבנים קיימים החורגים מהוראות תכנית זו ואינם מסומנים להריסה יוגדר כמעמד של מבנים חורגים בהתאם להוראות פרק ז' לחוק התכנון והבניה.

<b>6.14 מבנים להריסה</b>
א. מבנה /גדר המסומן בסימון הריסה הינו מבנה /גדר המיועדים להריסה. המבנה /הגדר יהרסו כתנאי להוצאת היתר בניה או חפירה ראשון בתחום התכנית. ב. תנאי למימוש הזכויות בתא שטח אשר בו מצוין מבנה/גדר להריסה יהיה הריסת המבנה/גדר. ג. היתר בניה יינתן רק לאחר ביצוע ההריסה בפועל של הבניינים/גדרות המסומנים בתשריט להריסה. ד. הוועד המקומית תפעל להריסת המבנים המסומנים להריסה מכוח תכנית זו, לא יאוחר משישה חודשים מיום תחילת תקפה של תכנית זו.

<b>6.15 אשפה</b>
סידורי סילוק האשפה יהיו לפי הוראות הרשות המקומית. לא יינתן היתר בניה בשטח תוכנית אלא לאחר שיובטח מקום לפחי האשפה בשטח המגרש ויסומן בהיתר הבניה. לא יינתן היתר בניה אלא לאחר התחייבות הזים לפינוי פסולת הבניה ופינוי עודפי עפר לאתר מוסדר.

<b>6.16 נגר עילי</b>
יש להבטיח קליטת מי גשמים, ככל האפשר, בתחום המגרש ולא להזרים למערכת ניקוז עירונית. 15-30% משטח המגרש יהיו מגוננים או מכוסים בחומר חדיר למים/חצץ, טוף, חלוקים וכו') ושיפועי המגרש יובילו אליו. מי מרזבי הגגות יופנו לשטח המחלחל. יש לתת עדיפות להזרמת מי נגר בכבישים ומשטחי בטון ואספלט, לאזורים מחלחלים ו/או לתוואי ניקוז ולשטחים פתוחים גובלים. תכנית הניקוז העלי, תבחן את שיפועי הקרקע. רק במקומות שלא ניתן להפנות את מי הנגר העלי לערוצי נחלים, תותקן מערכת ניקוז לקליטת עודפי מי נגר עלי.

<b>6.17 עודפי חפירה ופסולת בנין</b>
התר בניה ינתן לאחר התחייבות יזם לפינוי פסולת בניה ועודפי עפר לאתר מוסדר ומאושר בלבד. תנאי למתן טופס 4 יהיה אישור מנהלת אתר מורשה על פינוי פסולת בנייה ו עודפי עפר לשטח. הרשות המקומית תהיה רשאית לקבוע ולהגדיר שטחים לאחסנת ביניים וגריסה, של עודפי חפירה ופסולת בנין, בהתאם לשלבי האיכלוס ופיתוח השטחים, בכפוף לאישור הועדה המקומית לתכנון ואיגוד ערים להגנת הסביבה. גבולות הישוב הפונים לשטחים פתוחים רגישים מחוץ לגבולהתכנית, יגודרו בזמן העבודות עד לגמר העבודות במתחם הגובל בשטחים פתוחים, למניעת שפיכת עודפי חפירה ופסולת בנין.

<b>6.18 תנאים לביצוע התכנית</b>
<ul style="list-style-type: none"> <li>• תנאי למתן היתר מכוח תכנית זו, כולל עבודות עפר ופריצת דרכים, יהיה אישור תכניות כוללות לדרכים, מים, ניקוז וחשמל על ידי הרשויות המוסמכות לכך.</li> </ul>
<b>6.19 סידורים לנכים</b>
קבלת היתר למבנה ציבורי, לאחר הבטחת סידורים לנכים לשביעות רצון מהנדס הוועדה המקומית ועל פי תקנון חוק התכנון והבנייה.
<b>6.20 תנאי למתן היתר בניה</b>
<ul style="list-style-type: none"> <li>• תנאי למתן היתר בניה-אישור תשריט איחוד וחלוקה ע"י ועדה המקומית כנדרש בחוק.</li> <li>• הגשת חוות דעת המתבססת על אבחון לפי תקן ישראלי ת"י 2413 (הנחיות להערכת עמידות מבנים קיימים ברעידות אדמה ולחיזוקם) בדבר הצורך בחיזוק המבנה הקיים בפני רעידות אדמה.</li> <li>• על הבקשה להיתר בניה יחול ביצוע בקרה הנדסית הכוללת חיזוק מבנים בפני רעידות אדמה מכוח תמ"א 38 (נספח א' לחוזר מנכ"ל משרד הפנים" עידוד חיזוק מבנים מפני רעידות אדמה על פי תמ"א 38 ואמצעים נוספים מיום 23 ביוני 2008).</li> </ul>

## 7. ביצוע התוכנית



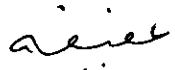

### 7.1 שלבי ביצוע

מס' שלב	תאור שלב	התנייה
1	אישור תוכנית מפורטת	
3	הוצאת היתר בניה	באישור הוועדה המקומית לאחר אישור תוכנית מפורטת

### 7.2 מימוש התוכנית

לא התחיל הליך ביצוע התוכנית תוך 5 שנים, יפקע תוקף התוכנית והיא תיחשב כמבוטלת.

**8. חתימות**

תאריך	חתימה	שם תאגיד / רשות מקומית	מספר זהות	שם פרטי ומשפחה	
21.9.2011			031577687	זועבי עבדאללה	מגיש התוכנית
21.9.2011			031577687	זועבי עבדאללה	יזם בפועל (אם רלבנטי)
24.9.2011			035203561	זועבי עפיפה	בעלי עניין בקרקע
			027530374	טויל בשיר	עורך התכנית



## רשימת תיוג – טופס נלווה למילוי על ידי עורך התוכנית

1. יש לסמן ✓ במקום המתאים.  
 2. יש לוודא כי ניתנה התייחסות לכל השאלות/ הסעיפים המופיעים בטופס.

לא	כן	נושא	סעיף בנוהל	תחום הבדיקה
X		האם התוכנית חייבת בתסקיר השפעה על הסביבה? <sup>(1)</sup>		כללי
X		האם התוכנית גובלת במחוז שכן?		
		אם כן, פרט: _____		
X		האם התוכנית גובלת במרחב תכנון מקומי שכן?		
		אם כן, פרט: _____		
X		האם נדרשת הודעת הפקדה לגופים ציבוריים?		
		אם כן, פרט: _____		
		האם התוכנית כוללת או משנה הוראות בדבר:		
X		• שמירה על בניינים או אתרים בעלי חשיבות היסטורית או ארכיאולוגית		
X		• שמירת מקומות קדושים		
X		• בתי קברות		
X		האם נדרשת הודעת הפקדה מיוחדת לתוכניות הנוגעות לטיסה?		רדיוסי מגן (2)
X		האם נבדקה התוכנית בדיקה 'פרה-רולית' (מול לשכת התכנון המחוזית/ מינהל התכנון)?		
X		האם נמצאה התוכנית חודרת לתחום?		
X		האם בוצעה בדיקה מלאה לחדירת התוכנית לתחום רדיוסי מגן מול משרד הבריאות?		
X		האם נמצא כי התוכנית חודרת לתחום?		התאמה בין התשריט להוראות התוכנית
	X	מספר התוכנית		
	X	שם התוכנית	1.1	
	X	מחוז		
	X	סיווג (סוג, סמכות ואופי התוכנית)	1.4	
	X	מקום התוכנית (מרחב תכנון מקומי, רשות מקומית)	1.5	
	X	פרטי בעלי עניין (יזם, מגיש, בעלי קרקע)	1.8	
	X	חתימות (יזם, מגיש ועורך התוכנית)	8.2	

<sup>(1)</sup> עפ"י תקנות התכנון והבניה, תקנה 2 או 3 (תסקירי השפעה על הסביבה) התשי"ג-2003.  
<sup>(2)</sup> הערה: הבדיקה אינה נדרשת בתוכנית של תוספת בניה לגובה בלבד למבנה קיים ללא שינוי ייעוד.

לא	כן	נושא	סעיף בנוהל	תחום הבדיקה
	X	האם מולאו כל סעיפי התוכנית על פי נוהל מבא"ת (או נרשם "לא רלבנטי")?		הוראות התוכנית
	X	האם קיימים כל מסמכי התוכנית המוזכרים בסעיף 1.7 בנוהל מבא"ת?	1.7	מסמכי התוכנית
	X	האם קיימים נספחי תנועה, בינוי וכו'?		
		אם כן, פרט: נספח בינוי מנחה		
	X	יעודי קרקע לפי טבלאות יעודי הקרקע שבנוהל מבא"ת	6.1, 6.2	תשריט התוכנית (3)
	X	קיום טבלת שטחים ובדיקה שסך כל השטחים במצב מאושר ומוצע-זהה	2.2.7	
	X	קיום סימונים (מקרא, חץ צפון, קואורדינטות X, Y ברשת החדשה, קנה מידה, קו כחול שלם וסגור)	2.4.1 2.4.2	
	X	קיום תרשימי סביבה (תרשים התמצאות כללית ותרשים הסביבה הקרובה)	2.3.2 2.3.3	
	X	התשריט ערוך על רקע של מפת מדידה מעודכנת לשנה אחרונה, כולל חתימה וחתימת <sup>(4)</sup>	4.1	
	X	קיום תשריט מצב מאושר	4.3	
	X	קיום תשריט מצב מוצע – בקנה מידה התואם להיקף התוכנית	4.4	
	X	התאמה מלאה בין המקרא לבין התשריט בתשריטי מצב מאושר ומוצע (כל אחד בהתאמה)		
	X	הגדרת קווי בנין מכבישים (סימון בתשריט רוזטות וכדומה)		
	X	סימון מרחב תכנון, גבול שיפוט		
X		קיום נסח רישום מקורי ועדכני של החלקות הקיימות	1.8	איחוד וחלוקה (5)
X		קיום טבלת הקצאה ואיזון – ערוכה ע"י שמאי מוסמך (בתוכנית איחוד וחלוקה ללא הסכמה) או:	פרק 12	
X		קיום חתימה של כל בעלי הזכויות בתחום האיחוד והחלוקה (בתוכנית איחוד וחלוקה בהסכמה)		
	X	קיום תצהירים חתומים של עורכי התוכנית	פרק 14	טפסים נוספים (5)
	X	קיום מסמכים המעידים על היות מגיש התוכנית בעל עניין בקרקע	1.8	

<sup>(3)</sup> מספרי הסעיפים מתייחסים לחלק ב' בנוהל מבא"ת – "החזיות לעריכת תשריט התוכנית".

<sup>(4)</sup> יש להתייחס לסעיף 1.5.5 בחלק א' בנוהל מבא"ת.

<sup>(5)</sup> מספרי הסעיפים מתייחסים לחלק א' בנוהל מבא"ת – "החזיות לעריכת הוראות התוכנית".

<b>תצהירים</b>
----------------

<b>תצהיר עורך התוכנית</b>
---------------------------

אני החתום מטה **טויל בשיד**, מספר זהות 027560374,

מצהיר בזאת כדלקמן:

1. אני ערכתי את תוכנית מס' גנ/18378 ששמה הגדלת אחוזי בניה 17123 סולם (להלן – "התוכנית").

2. אני בעל ידע וניסיון בעריכת תוכניות. בעל הכשרה מקצועית בתחום אדריכלות מספר רשיון 105556.

3. אני ערכתי את התוכנית בעצמי ובסיוע יועצים נוספים כמפורט להלן:

שם היועץ תחום מומחיותו והכשרתו הנושאים בתוכנית שנערכו על ידי/בסיוע יועץ

א.

---

ב.

---

ג.

---

4. הנני אחראי להכנת כל מסמכי התוכנית (הוראות, תשריט ונספחים) ולכל החומר שנלווה לתוכנית כחומר רקע או כמידע נוסף.

5. הנני מאשר כי לפי מיטב ידיעתי המקצועית, נתוני התוכנית שהגשתי, כמפורט בסעיף 4, נכונים ותואמים את החוק, התקנות, מבנה אחיד לתוכנית והנחיות מוסדות התכנון.

כמו כן, הנני מאשר כי המסקנות וההמלצות שהגשתי, כאמור, הן נכונות לפי מיטב ידיעתי ושיפוטי.

6. אני מצהיר כי השם דלעיל הוא שמי, החתימה דלמטה היא חתימתי, וכי תוכן תצהירי זה אמת.

טויל בשיד  
 חתימת המצהיר

15-9-2011  
 תאריך

<b>תצהיר בעל מקצוע שהשתף בעריכת תוכנית</b>
--

אני החתום מטה \_\_\_\_\_ (שם), מספר זהות \_\_\_\_\_, מצהיר בזאת בכתב כדלקמן:

1. אני השתתפתי בעריכתה של תוכנית מס' \_\_\_\_\_ ששמה \_\_\_\_\_ (להלן – ה"תוכנית").
2. אני מומחה לתחום \_\_\_\_\_ ויש בידי תעודה מטעם \_\_\_\_\_ (הגוף המוסמך לרישוי בעלי המקצוע בתחום זה) שמספרה הוא \_\_\_\_\_ או לחילופין (מחק את המיותר):  
אני מומחה בתחום \_\_\_\_\_ שלא חלה לגביו חובת רישוי.
3. אני השתתפתי בעריכת / ערכתי את הנושאים \_\_\_\_\_ בתוכנית.
4. אני בעל המומחיות וההכשרה המתאימה לחוות את דעתי המקצועית בנושאים המפורטים בסעיף 3 לעיל והנאמר בתוכנית בנושא משקף את חוות דעתי המקצועית.
5. הנני אחראי לתוכן הפרקים/נושאים בתוכנית אותם ערכתי ושהשתתפתי בעריכתם.
6. אני מצהיר כי השם דלעיל הוא שמי, החתימה דלמטה היא חתימתי, וכי תוכן תצהירי זה אמת.

\_\_\_\_\_ חתימת המצהיר

\_\_\_\_\_ תאריך

<b>הצהרת המודד</b>
--------------------

מספר התוכנית: גנ/18378

(בעת המדידה המקורית)

1. הריני מצהיר בזאת כי המפה הטופוגרפית המהווה רקע לתוכנית זו, נמדדה על ידי בתאריך 12.02.2008 בהתאם להוראות החוק והתקנות בעניין.

וליד מסאלחה  
מהנדס ומודד מוסמך  
1035  
חתימה

1035  
מספר רשיון

מסאלחה וליד  
שם המודד המוסמך

(בעת עדכון המדידה)

2. הריני מצהיר בזאת כי המפה הטופוגרפית המהווה רקע לתוכנית זו, נבדקה ונמצאה מעודכנת בתאריך 12.08.2011 והכל בהתאם להוראות החוק והתקנות בעניין.

וליד מסאלחה  
מהנדס ומודד מוסמך  
1035  
חתימה

1035  
מספר רשיון

מסאלחה וליד  
שם המודד המוסמך

(בתוכניות איחוד וחלוקה)

3. הריני מצהיר בזאת כי פרטי המגרשים המופיעים בטבלת ההקצאה נקבעו על-ידי בתאריך \_\_\_\_\_ בהתאם להוראות החוק והתקנות בעניין.

\_\_\_\_\_  
חתימה

\_\_\_\_\_  
מספר רשיון

\_\_\_\_\_  
שם המודד המוסמך

הסבר:

1. סעיף 1 ימולא על ידי המודד המוסמך שערך את המדידה המקורית של המפה הטופוגרפית.
2. סעיף 2 ימולא ככל שנערך עדכון למפה הטופוגרפית, על ידי המודד שערך את העדכון.
3. סעיף 3 ימולא רק עבור תוכניות הכוללות איחוד וחלוקה בהסכמה או שלא בהסכמת הבעלים.

## נספח הליכים סטטוטוריים

יחס בין התוכנית לבין תוכניות מופקדות			
מספר תוכנית מופקדת	סטטוס טיפול בתוכנית	מספר ילקוט פרסומים	תאריך
15881/ג	בהפקדה	5836	31.07.2010

שימו לב! : טרם אישורה של התוכנית: יש לעדכן את סעיף 1.6 ולכלול בו תוכניות מופקדות שאושרו בינתיים

יחס בין התוכנית לבין התוספות בחוק			
שם התוספת	תחולת התוספת	שם המוסד המאשר	תכנון
התוספת הראשונה לעניין קרקע חקלאית ושטחים פתוחים	• התוספת אינה חלה.		
התוספת השניה לעניין סביבה חופית	• התוספת אינה חלה.		
התוספת הרביעית לעניין שימור מבנים	• תוספת אינה חלה.		

אישור לפי סעיף 109 לחוק		
התוכנית נקבעה	תאריך ההחלטה	החלטה
טעונה אישור / לא טעונה אישור		אישור התוכנית/דחיית התוכנית

ערר על התוכנית			
שם ועדת הערר	מספר הערר	החלטת ועדת הערר	תאריך האישור
ועדת ערר מחוזית - לפי סעיף 12 ג' לחוק.	ל.ר	ל.ר	ל.ר
ועדת משנה לעררים של הוועדה המחוזית.	ל.ר	ל.ר	ל.ר
ועדת משנה לעררים של המועצה הארצית.	ל.ר	ל.ר	ל.ר

שימו לב! הוסיפו סעיף זה רק אם הוגש ערר, ומחקו את השורה/ות שאינן רלבנטיות.