

חוק התכנון והבניה, התשכ"ה – 1965

הוראות התוכנית


תוכנית מס' יז/מק/01/8415


שם תוכנית: "שינוי מיקום אזור מבני ציבור באזור תעשייה-מבוא כרמל"

מחוז: צפון
מרחב תכנון מקומי: "יזרעאלים"
סוג תוכנית: תכנית מפורטת

אישורים

מתן תוקף	הפקדה
----------	-------

	
--	--

	
---	--

--	--

דברי הסבר לתוכנית

תכנית זו באה להסדיר את יעודי הקרקע על מנת להסדיר את מיקום הקמת מבנה הציבור בסמיכות לאזור משרדי הנהלת אזור התעשייה ובכניסה לאזור התעשייה. (משיקולים נופיים, סביבתיים ומטעמי נוחות לעובדי המפעלים והמינהלת).

דף ההסבר מהווה רקע לתוכנית ואינו חלק ממסמכי הסטטוטוריים.

1. זיהוי וסיווג התוכנית

" שינוי מיקום אזור מבני ציבור באזור התעשייה-
מבוא כרמל "

שם התוכנית

1.1 שם התוכנית
ומספר התוכנית

יפורסם
ברשומות

יז/מק/01/8415

מספר התוכנית

1.2 שטח התוכנית

- מילוי תנאים להפקדה

שלב

1.3 מהדורות

1 מספר מהדורה בשלב

17/11/10 תאריך עדכון המהדורה

- תוכנית מפורטת

סוג התוכנית

1.4 סיווג התוכנית

יפורסם
ברשומות

- כן

האם מכילה הוראות
של תכנית מפורטת
מוסד התכנון המוסמך
להפקיד את התוכנית

- ועדה מקומית

- 62 א. 1

לפי סעיף בחוק

- תוכנית שמכוחה ניתן להוציא היתרים או הרשאות.

היתרים או הרשאות

- אחד וחלוקה בהסכמת כל הבעלים בתחום התכנית.

סוג איחוד
וחלוקה

- לא

האם כוללת הוראות
לענין תכנון תלת מימדי

1.5 מקום התוכנית

1.5.1 נתונים כלליים מרחב תכנון מקומי "יזרעאלים"

קואורדינטה X 207,100
קואורדינטה Y 725,000

1.5.2 תיאור מקום אזה"ת מבוא כרמל מדרום לשוב עין העמק

1.5.3 רשויות מקומיות רשות מקומית מגידו בתוכנית

התייחסות לתחום הרשות נפה • חלק מתחום הרשות צפון

1.5.4 כתובות שבהן חלה התוכנית

יישוב שכונה רחוב מספר בית
מבוא כרמל ל"ר
ל"ר
ל"ר

יפורסם ברשומות

1.5.5 גושים וחלקות בתוכנית

מספר גוש	סוג גוש	חלק / כל הגוש	מספרי חלקות בשלמותן	מספרי חלקות בחלקן
12344	• מוסדר	• חלק מהגוש	---	3
11832	• מוסדר	• חלק מהגוש	--	58

הכל על-פי הגבולות המסומנים בתשריט בקו הכחול.

1.5.6 גושים ישנים

מספר גוש	מספר גוש ישן
ל"ר	ל"ר

1.5.7 מגרשים/תאי שטח מתוכניות קודמות שלא נרשמו כחלקות

מספר תוכנית	מספר מגרש/תא שטח
8415/ג	37,38,72

1.5.8 מרחבי תכנון גובלים בתוכנית

ל"ר

1.6 יחס בין התוכנית לבין תוכניות מאושרות קודמות

מספר תוכנית מאושרת	סוג יחס	הערה ליחס	מספר ילקוט פרסומים	תאריך
8415/א'	• שינוי	תכנית זו משנה את תכנית המתאר ג/8415 עפ"י המפורט בתכנית זו, וכל יתר הוראותיה של תכנית המתאר ממשיכות לחול.	5147	16/1/2003

1.7 מסמכי התוכנית

תאריך האישור	גורם מאשר	עורך המסמך	תאריך עריכת המסמך	מספר גיליונות	מספר עמודים	מ"מ ק"מ	תחולה	סוג המסמך
	ה. מקומית	זהבי איתי	1/11/2010	ל"ר	18	ל"ר	• מחייב	הוראות התוכנית
	ה. מקומית	זהבי איתי	1/11/2010	1	ל"ר	1:250	• מחייב	תשריט התוכנית
	ה. מקומית	אלחנתי	1/11/2010	2	ל"ר	1:250, 1:200	• מנחה	נספח נופי

כל מסמכי התוכנית מהווים חלק בלתי נפרד ממנה, משלימים זה את זה ויקראו כמקשה אחת. במקרה של סתירה בין המסמכים המחייבים לבין עצום תגברנה ההוראות על המחייבים לבין המנחים וגברו המסמכים המחייבים. במקרה של סתירה בין המסמכים המחייבים לבין עצום תגברנה ההוראות על התשריטים.

1.8 בעלי עניין/ בעלי זכויות בקרקע/ עורך התוכנית ובעלי מקצוע מטעמו

1.8.1 מגיש התוכנית												
גוש/ חלקה(י)	דוא"ל	פקס	סלולרי	טלפון	סלפון	כתובת	מס' תאגיד	שם תאגיד / שם רשות מקומית	מספר רישיון	מספר זהות	שם פרטי ומשפחה	מקצוע / תואר
	לייז	04-9598400	לייז	04-9598444	04-9598444	מנא"ז מגידו ת.ד. 90001 עפולה	לייז	מנא"ז מגידו	לייז	לייז	לייז	לייז

1.8.2 יזם בפועל											
דוא"ל	פקס	סלולרי	טלפון	סלפון	כתובת	מס' תאגיד	שם תאגיד / שם רשות מקומית	מספר רישיון	מספר זהות	שם פרטי ומשפחה	מקצוע / תואר
לייז	04-9598400	לייז	04-9598444	04-9598444	מנא"ז מגידו ת.ד. 90001 עפולה	לייז	פ.מ.ת. מבוא כרמל בע"מ חברה כלכלית מנא"ז מגידו	לייז	לייז	לייז	לייז

1.8.3 בעלי עניין בקרקע											
דוא"ל	פקס	סלולרי	טלפון	סלפון	כתובת	מס' תאגיד	שם תאגיד / שם רשות מקומית	מספר זהות	מספר זהות ומשפחה	שם פרטי ומשפחה	מקצוע / תואר
לייז	04-6558211	לייז	04-6558211	04-6558211	רח' החרמון 2 נצרת עלית	לייז	לייז	לייז	לייז	לייז	לייז
לייז	04-9598400	לייז	04-9598444	04-9598444	מנא"ז מגידו ת.ד. 90001 עפולה	לייז	מנא"ז מגידו	לייז	לייז	לייז	לייז

1.8.4 עורך התכנית ובעלי מקצוע מטעמו											
דוא"ל	פקס	סלולרי	טלפון	סלפון	כתובת	מס' תאגיד	שם תאגיד / שם רשות מקומית	מספר רישיון	מספר זהות	שם פרטי ומשפחה	מקצוע / תואר
itay@zehavy.com	04-6456678	052-4733052	04-6456678	12-17910	משב ציפורי 12 17910	לייז	לייז	086522	058498239	זבני איתי	אדריכל
לייז	03-5614421	לייז	03-5614421	רח' עמינדב 23 ת"א	רח' עמינדב 23 ת"א	לייז	לייז	359	לייז	דודן את קופרמן	אינג' מורד
dallanati@gmail.com	04-9895707	לייז	04-9895705	קיבוץ דמות מעשה	קיבוץ דמות מעשה	לייז	לייז	81003	015718224	דוד אלחנתי	אדריכל

1.9 הגדרות בתוכנית

בתוכנית זו יהא לכל מונח מהמונחים המפורטים להלן הפרוש המופיע בצד ההגדרה, אלא אם כן משתמע אחרת מהוראות התוכנית או מהקשר הדברים.

מונח	הגדרת מונח
הועדה המקומית	הועדה המקומית לתכנון ולבניה "יזרעאלים".
הועדה המחוזית	הועדה המחוזית לתכנון ולבניה מחוז צפון וכל ועדת משנה שתוקם לצורך זה.

כל מונח אשר לא הוגדר בתוכנית זו, תהיה נודעת לו המשמעות הנתונה לו בחוק התכנון והבניה התשכ"ה – 1965 (להלן "החוק") או בתקנות שהותקנו מכוחו, וזאת בהיעדר כוונה אחרת משתמעת.

2. מטרת התוכנית ועיקרי הוראותיה**2.1 מטרת התוכנית**

"שינוי מיקום אזור מבני ציבור בכניסה לאזור תעשייה מבוא כרמל ע"י אחד וחלוקה בהסכמה"

2.2 עיקרי הוראות התוכנית

1. אחד וחלוקת יעודי הקרקע לצורך שינוי מיקום מבני ציבור בכניסה לאזור תעשייה מבוא כרמל. (סעיף 62א.א1- ללא שינוי זכויות והוראות ת.מ. ג/8415)
2. קביעת הנחיות והוראות בינוי בהתאם.

2.3 נתונים כמותיים עיקריים בתוכנית

סה"כ שטח התוכנית – דונם

ד' 24.2

הערות	סה"כ מוצע בתוכנית		שינוי (+/-) למצב המאושר	מצב מאושר	ערך	סוג נתון כמותי
	מפורט	מתארי				
(לפי תכנית מאושרת ג/8415)	4900	---	ללא שינוי	4900 מ"ר	מ"ר	מבנים ומוסדות ציבור

הערה: נתוני טבלה זו נועדו לאיסוף מידע סטטיסטי ואין בהם כדי לשנות הוראות המצב המאושר סטטוטורית או המוצע בתוכנית זו, לפיכך בכל מקרה של סתירה בין נתוני טבלה זו לנתוני טבלה 5 – "זכויות והוראות בניה – מצב מוצע" (עמ' 35), גובר האמור בטבלה 5.

3. טבלאות יעודי קרקע, תאי שטח ושטחים בתוכנית

3.1 טבלת שטחים

תאי שטח כפופים	תאי שטח	יעוד מבנים ומוסדות ציבור	שצ"פ
	201		
	301		

על אף האמור בסעיף 1.7 - במקרה של סתירה בין היעוד או הסימון של תאי השטח בתשריט לבין המפורט בטבלה זו - יגבר התשריט על ההוראות בטבלה זו.

3.2 טבלת שטחים

מצב מוצע		מצב מאושר	
אחוזים	מ"ר	אחוזים	מ"ר
20.25	4,900	20.25	4,900
79.75	19,300	79.75	19,300
100	24,200	100	24,200

↓

אחוזים	יעוד	מבני ציבור	שצ"פ	סה"כ
20.25	מבנים ומוסדות ציבור			
79.75				
100				

4 יעודי קרקע ושימושים

4.1	שם ייעוד: מבנים ומוסדות ציבור
4.1.1	שימושים
א.	מבני ציבור לרווחת העובדים - על פי המפורט בתכנית ג/8415 א'

4.2	שם ייעוד: שצ"פ
4.2.1	שימושים
א	על פי המפורט בתכנית ג/8415 א' המאושרת.

5. טבלת זכויות והוראות בניה – מצב מוצע

אחורי	קווי בנין (מטר)		מספר קומות		גובה מבנה (מטר)	תכנית (%) משטח תא השטח)	צפיפות (יח"ד לדונם נטו)	מספר יח"ד	אחוזי בניה כוללים (%)	סה"כ שטחי בניה	שטחי בניה כאחוזים *				גודל מגרש מינימלי (מ"ר)	מס' תא שטח	יעוד
	צדדי-שמאלי	צדדי-ימני	קדמי	מתחת לקובעת							מעל לקובעת	מתחת לבניסה הקובעת	מתחת לבניסה הקובעת	מעל לבניסה הקובעת			
														4900	201	מבנים ומוסדות ציבור	
בהתאם לתכנית ג/8415 א' מאושרת.																	

6. הוראות נוספות**6.1 הוראות בנושא חשמל**

א. תנאי למתן היתר בניה יהיה - תיאום עם חברת החשמל בדבר תכנון והקמת חדר שנאים ו/או חדר מיתוג, פרטי קווי חשמל עיליים ותת קרקעיים, והנחיות לגבי מרחקי בניה ומגבלות שימוש מקווי חשמל עיליים ותת קרקעיים קיימים ומתוכננים.

ב. תחנות השנאה:

1. מיקום תחנות השנאה יעשה בתיאום עם חברת חשמל.
 2. בתכנון לאזור מגורים חדש ימוקמו תחנות השנאה, ככל האפשר, בשטחים ציבוריים או המיועדים למתקנים הנדסיים.
 3. על אף האמור בסעיף ב'1 ניתן יהיה בשל אילוצים טכניים או תכנוניים למקם את תחנות השנאה במרווחים שבין קווי בנין לגבול מגרש, או על עמודי חשמל או משולב במבני המגורים.
- ג. איסור בנייה בקרבת מתקני חשמל
לא יינתן היתר בניה בנייה לשימושים כגון מגורים, מסחר, תעשייה ומלאכה, תיירות ומבני ציבור בקרבת מתקני חשמל קיימים או מאושרים, אלא במרחקים המפורטים מטה:

מצייר הקו	מהתיל הקיצוני/מהכבל /מהמתקן	
	3.0 מ'	קו חשמל מתח נמוך – תיל חשוף
	2.0 מ'	קו חשמל מתח נמוך – תיל מבודד
	5.0 מ'	קו חשמל מתח גבוה עד 33 ק"ו – תיל חשוף או מצופה
	2.0 מ'	קו חשמל מתח גבוה עד 33 ק"ו – כבל אוירי מבודד (כא"מ)
20.0 מ'		קו חשמל מתח עליון 110-160 ק"ו
35.0 מ'		קו חשמל מתח על-עליון 400 ק"ו
	0.5 מ'	כבלי חשמל מתח נמוך
	3 מ'	כבלי חשמל מתח גבוה
	בתיאום עם חברת חשמל	כבלי חשמל מתח עליון
	1 מ'	ארון רשת
	3 מ'	שנאי על עמוד

על אף האמור לעיל תתאפשר הקמתם של מבנים ו/או מתקני חשמל במרחקים הקטנים מהנקוב לעיל ובלבד שבוצע תיאום עם חברת חשמל לגבי מרחקי בטיחות מפני התחשמלות ובכפוף לכל דין. להקמת מבני תשתית יעשה תיאום פרטני בין בעל התשתית לבין חברת החשמל. לפני תחילת ביצוע עבודות חפירה או בניה יבדוק המבצע את קיומם האפשרי של כבלי חשמל. אין לחפור או לבצע עבודות בנייה כלשהי מעל ובקרבת של פחות מ-3 מטרים מכבלי חשמל אלא לאחר קבלת אישור מחברת החשמל.

לא יינתן היתר לחפירה, חציבה או כריה במרחק הקטן מ-10 מ' מהמסד של עמוד חשמל במתח עליון/על עליון או 3 מ' מהמסד של עמוד חשמל במתח גבוה/נמוך ולא תבוצע פעולה כזו, אלא לאחר שניתנה לחברה הזדמנות לחוות דיעה על ההיתר המבוקש או הפעולה אותה עומדים לבצע לפי הענין. על אף האמור בכל תכנית, כל בניה או שימוש מבוקשים בקרבת מתקני חשמל יותרו בכפוף למגבלות הקבועות בסעיף זה.

(לפי דרישות חוק החשמל וחוק הקרינה (תנאי היתרי קרינה) הבלתי מייננת 2006)

6.2 תנאים למתן היתר בניה

6.2.1	תנאי להיתר בנייה הינו הגשת ואישור תכנית בינוי ופיתוח כולל נספח נופי המגדיר את מיקום וגובה רצפת המבנה והוראות בנושא פתרונות גינון, דרכי גישה, מדרכות וחניות.
6.2.2	תנאי טופס 4 הינו ביצוע בפועל של כל דרכי גישה למגרש, גינון, מדרכות וחניות.

6.3 היטל השבחה

הוועדה המקומית תטיל ותגבה היטל השבחה בהתאם להוראות התוספת השלישית לחוק.

6.4 פקוד העורף

תנאי למתן היתר בניה יהיה – אישור פיקוד העורף לפתרונות המיגון בתחום המגרש.

6.5 חניות

החניות בשטח תכנית זו יהא על פי תקן החניה התקף בתחום המגרש.

6.6 תשתיות**1. מים:**

אספקת מים תהיה מרשת המים המקומית. החיבור לרשת יהיה בתאום ובאישור משרד הבריאות ובאישור מהנדס הועדה המקומית.

2. ניקוז:

תנאי לקבלת היתר בניה, הבטחת ניקוז כל השטח בתחום התוכנית, באישור מהנדס הועדה המקומית ובאישור רשות הניקוז האזורית.

3. ביוב:

תנאי לקבלת היתר בניה, חיבור למערכת הביוב של הישוב, באישור מהנדס הועדה המקומית ובהתאם לתוכנית ביוב מאושרת ע"י משרד הבריאות והגורמים המוסמכים לכך.

6.7 אשפה

6.7.1 סידורי סילוק האשפה יהיו לפי הוראות הרשות המקומית. לא יינתן היתר בניה בשטח תוכנית אלא לאחר שיובטח מקום לפחי האשפה בשטח המגרש ויסומן בהיתר הבניה. לא יינתן היתר בניה אלא לאחר התחייבות היזם לפינוי פסולת הבניה ופינוי עודפי עפר לאתר מוסדר.

6.8 חלוקה ורישום

א. לאחר אישור תכנית זו תוכן תכנית לצרכי רישום ערוכה וחתומה על ידי יו"ר הועדה המקומית כתואמת את התכנית, לענין זה יראו את התכנית לצרכי רישום כתואמת את התכנית אם היא עומדת בהוראות תקנות המודדים (מדידות ומיפוי), התשנ"ח – 1998 לרבות תקנה 53 לתקנות האמורות, וזאת, תוך שמונה חודשים מיום תחולתה של התכנית זו.
ב. תנאי להיתר בניה-אישור תשריט חלוקה כחוק.

6.9 הוצאות התכנית

כל הוצאות התכנית ובצועה לרבות פיצויים יחולו על יזם התכנית. יזם התכנית ימציא לועדה כתב שיפוי לתביעות לפי סעיף 197 לחוק ו/או כל דין אחר, בנוסח שיומצא לו ע"י הועדה המקומית, כתנאי למתן תוקף לתכנית.

7. ביצוע התוכנית**7.1 שלבי ביצוע**

מספר שלב	תאור שלב	התנייה
לי"ר	לי"ר	לי"ר

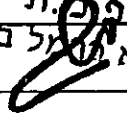

7.2 מימוש התוכנית

זמן משוער לביצוע תכנית זו – תוך 3 שנים.

8. חתימות

שם:	חתימה:	תאריך:	מגיש התוכנית
תאגיד/שם רשות מקומית:		מספר תאגיד:	
מועצה אזורית "מגידו"			

שם:	חתימה:	תאריך:	עורך התוכנית
זהבי איתי		17/11/2010	
תאגיד:	מספר תאגיד:		
זהבי איתי אדריכלים בע"מ			

שם:	חתימה:	תאריך:	יזם התכנית
מבוא כרמל בע"מ		מספר תאגיד:	
תאגיד:	מספר תאגיד:		
פ.מ.ת. מבוא כרמל בע"מ			
החברה הכלכלית - מועצה אזורית "מגידו"			

שם:	חתימה:	תאריך:	בעל עניין בקרקע
תאגיד:		מספר תאגיד:	
מ.מ.י- מחוז צפון			
מועצה אזורית מגידו			

רשימת תיוג – טופס נלווה למילוי על ידי עורך התוכנית

תוכנית מספר: יז/מק/01/8415 שם התוכנית: "שינוי מיקום מבני ציבור באזור תעשייה מבוא כרמל

עורך התוכנית: אדר' זהבי איתי תאריך: 17/11/10_ חתימה: _____

לא	כן	נושא	סעיף בנוהל	תחום הבדיקה
	V	האם קיימים כל מסמכי התוכנית המוזכרים בסעיף 1.7 בנוהל מבא"ת?	1.7	מסמכי התוכנית
	V	האם קיימים נספחי תנועה, בינוי, ניקוז וכו'?		
		אם כן, פרט: _נספח נופי _		
	V	האם מולאו כל סעיפי התוכנית על פי נוהל מבא"ת (או נרשם "לא רלבנטי")?		הוראות התוכנית
	V	יעודי קרקע לפי טבלאות יעודי הקרקע שבנוהל מבא"ת	6.1, 6.2	תשריט התוכנית ⁽¹⁾
	V	קיום טבלת שטחים ובדיקה שסך כל השטחים במצב מאושר ומוצע-זהה	2.2.7	
	V	קיום סימונים (מקרא, חץ צפון, קואורדינטות X,Y ברשת החדשה, קנה מידה, קו כחול שלם וסגור)	2.4.1, 2.4.2	
	V	קיום תרשימי סביבה (תרשים התמצאות כללית ותרשים הסביבה הקרובה)	2.3.2, 2.3.3	
	V	התשריט ערוך על רקע של מפת מדידה מעודכנת לשנה אחרונה, כולל חתימה וחותמת ⁽²⁾ .	4.1	
	V	קיום תשריט מצב מאושר	4.3	
	V	קיום תשריט מצב מוצע – בקנה מידה התואם להיקף התוכנית.	4.4	
	V	התאמה מלאה בין המקרא לבין התשריט בתשריטי מצב מאושר ומוצע (כל אחד בהתאמה)		
	V	הגדרת קווי בנין מכבישים (סימון בתשריט/ רוזטות וכדומה)		
	V	סימון מרחב תכנון, גבול שיפוט		
	V	מספר התוכנית		התאמה בין התשריט להוראות התוכנית
	V	שם התוכנית	1.1	
	V	מחוז		
	V	סיווג (סוג, סמכות ואופי התוכנית)	1.4	
	V	מקום התוכנית (מרחב תכנון מקומי, רשות מקומית)	1.5	
	V	פרטי בעלי עניין (יזם, מגיש, בעלי קרקע)	1.8	
	V	חתימות (יזם, מגיש ועורך התוכנית)	8.2	

⁽¹⁾ מספרי הסעיפים מתייחסים לחלק בי בנוהל מבא"ת – "הנחיות לעריכת תשריט התוכנית.

⁽²⁾ יש להתייחס לסעיף 4.1 בחלק בי בנוהל מבא"ת.

תחום הבדיקה	סעיף בנוהל	נושא	כן	לא
כללי		האם התוכנית חייבת בתסקיר השפעה על הסביבה? ⁽³⁾		V
		האם התוכנית גובלת במחוז שכן?		V
		אם כן, פרט: _____		
		האם התוכנית גובלת במרחב תכנון מקומי שכן?		V
		אם כן, פרט: _____		
		האם נדרשת הודעת הפקדה לגופים ציבוריים?		V
		אם כן, פרט: _____		
		האם התוכנית כוללת או משנה הוראות בדבר:		
		• שמירה על בניינים או אתרים בעלי חשיבות היסטורית או ארכיאולוגית		V
		• שמירת מקומות קדושים		V
	• בתי קברות		V	
	האם נדרשת הודעת הפקדה מיוחדת לתוכניות הנוגעות לטיסה?		V	
איחוד וחלוקה		צירוף נספח חלוקה/איחוד וחלוקה בהתאם לתקנות התכנון והבניה (תכנית איחוד וחלוקה) התשס"ט - 2009		V
טפסים נוספים ⁽⁴⁾	פרק 14	קיום תצהירים חתומים של עורכי התוכנית	V	
	1.8	קיום מסמכים המעידים על היות מגיש התוכנית בעל עניין בקרקע	V	
חומרי חפירה ומילוי ⁽⁵⁾		האם כוללת התוכנית עבודות עפר, ייבוא חומרי מילוי ו/או ייצוא חומרי חפירה מתחום הפרויקט בהיקף צפוי של מעל 100,000 ממ"ק?	V	
		במידה וכן, האם צורך לתוכנית נספח טיפול בחומרי חפירה ומילוי?	V	
רדיוסי מגן ⁽⁶⁾		האם נבדקה התוכנית בדיקה מיקדמית ('Pre-Ruling') מול לשכת התכנון המחוזית/ מינהל התכנון?	V	
		האם נמצאה התוכנית חודרת לתחום?	V	
		האם בוצעה בדיקה מלאה לחדירת התוכנית לתחום רדיוסי מגן מול משרד הבריאות?	V	
		האם נמצא כי התוכנית חודרת לתחום?	V	
חיזוק מבנים בפני רעידות		האם התכנית כוללת הוראה לפיה תוספת בניה למבנה קיים אשר נבנה שלא בהתאם לתקן ישראלי ת"י 413, מותנית חיזוק המבנה כולו ביחד עם התוספת, בפני רעידות אדמה?	V	
		בתכנית שמשנה שימוש או יעוד של מבנה קיים, האם היא כוללת הוראה בדבר התאמת השימוש המוצע במבנה לדרישות העמידות בכוחות סיסמיים כפי שנקבע בתקן ישראלי ת"י 413 בהתאם לייעודו החדש של המבנה?	V	
		האם התכנית כוללת מנגנון תמרוץ לחיזוק מבנים קיימים בפני רעידות אדמה או לתוספת מרחבים מוגנים במבנים קיימים?	V	
שמירה על עצים בוגרים ⁽⁷⁾		האם סומונו בתחום התוכנית עצים בוגרים כנדרש?	V	

(3) עפ"י תקנות התכנון והבניה, תקנה 2 או 3 (תסקירי השפעה על הסביבה) התשס"ג-2003, או עפ"י החלטת/הנחיית מוסד התכנון.

(5) ראה התייחסות לנושא בפרק 10 בנוהל ובהנחיות האגף לתכנון נושאי במינהל התכנון באתר האינטרנט של משרד הפנים.

(6) הערה: הבדיקה אינה נדרשת בתוכנית של תוספת בניה לגובה בלבד למבנה קיים ללא שינוי ייעוד.

(7) עפ"י תיקון 89 לחוק הת"יב - שמירה על עצים בוגרים

14. תצהירים**תצהיר עורך התוכנית**

אני החתום מטה זהבי איתי(שם), מספר זהות _058498239_, מצהיר בזאת כדלקמן:

1. אני ערכתי את תוכנית מס' יז/מק/01/8415 ששמה "שינוי מיקום מבני ציבור באזור תעשייה מבוא כרמל" (להלן – "התוכנית").
2. אני בעל ידע וניסיון בעריכת תוכניות. בעל הכשרה מקצועית בתחום אדר ובנוי ערים. מספר רשיון 086522.
3. אני ערכתי את התוכנית בעצמי ובסיוע יועצים נוספים כמפורט להלן:
שם היועץ תחום מומחיותו והכשרתו הנושאים בתוכנית שנערכו על ידי/בסיוע יועץ
 א. דוד אלחנתי- אדריכל נוף – נספח נופי
 ב. _____
 ג. _____
4. הנני אחראי להכנת כל מסמכי התוכנית (הוראות, תשריט ונספחים) ולכל החומר שנלווה לתוכנית כחומר רקע או כמידע נוסף.
5. הנני מאשר כי לפי מיטב ידיעתי המקצועית, נתוני התוכנית שהגשתי, כמפורט בסעיף 4, נכונים ותואמים את החוק, התקנות, מבנה אחד לתוכנית והנחיות מוסדות התכנון.
- כמו כן, הנני מאשר כי המסקנות וההמלצות שהגשתי, כאמור, הן נכונות לפי מיטב ידיעתי ושיפוטי.
6. אני מצהיר כי השם דלעיל הוא שמי, החתימה דלמטה היא חתימתי, וכי תוכן תצהירי זה אמת.

חתימת המצהיר

תאריך

הצהרת המודד

הערה: הצהרת המודד מהווה נספח להוראות התכנית. הצהרה מס' 1 תופיע גם ע"ג התשריט.

סעיף 1 ימולא ע"י מודד מוסמך שערך את המדידה המהווה רקע לתוכנית.
 סעיף 2 ימולא ע"י המודד המוסמך שערך את העדכון או אישר את עדכניות המדידה ככל שנערך עדכון או אושרה עדכניות למפה הטופוגרפית/המצבית, לרבות הרקע הקדסטריאלי.

מספר התוכנית: יז/מק/01/8415


רמת דיוק, הקו הכחול והקדסטר:

- מדידה גרפית.
- קו כחול (בלבד) ברמה אנליטית.
- מדידה אנליטית מלאה ברמת תצ"ר (כולל הקו הכחול).

1. המדידה המקורית

הריני מצהיר בזאת כי מדידת המפה הטופוגרפית/המצבית המהווה רקע לתוכנית זו, נערכה על ידי ביום: 1.03.2009 והיא הוכנה לפי הוראות נוהל מבא"ת ובהתאם להוראות החוק ולתקנות המודדים שבתוקף. דיוק הקו הכחול והקדסטר: מדידה גרפית/ קו כחול (בלבד) ברמה אנליטית/ מדידה אנליטית מלאה ברמת תצ"ר (כולל הקו הכחול).


דותן את קופרמן
 מודדים מוסמכים
 שם המודד: עמינדב 23 מספר רשיון
 מ.ר 359

תאריך: 23.1.2012
 חתימה: 

2. עדכניות המדידה

הריני מצהיר בזאת כי המפה הטופוגרפית/המצבית המהווה רקע לתוכנית זו, לרבות הרקע הקדסטריאלי, נבדקה על ידי ונמצאה עדכנית/עודכנה ביום: 26.9.2011 בהתאם להוראות החוק ולתקנות המודדים שבתוקף.

דותן את קופרמן
 מודדים מוסמכים
 תל אביב-עמידת 23 מספר רשיון
 שם המודד: מ.ר 359

תאריך: 23.1.2012
 חתימה: 

נספח הליכים סטטוטוריים

תוכנית מספר: יז/מק/01/8415 שם התוכנית: שינוי מיקום מבני ציבור באזה"ת מבוא כרמל

עורך התוכנית: איתי זהבי תאריך: 17/11/2010 חתימה: _____

יחס בין התוכנית לבין תוכניות מופקדות			
מספר תוכנית מופקדת	סטטוס טיפול בתוכנית	מספר ילקוט פרסומים	תאריך

שימו לב!: טרם אישורה של התוכנית: יש לעדכן את סעיף 1.6 ולכלול בו תוכניות מופקדות שאושרו בינתיים

יחס בין התוכנית לבין התוספות בחוק			
שם התוספת	תחולת התוספת	שם מוסד התכנון המאשר	תאריך האישור
התוספת הראשונה לעניין קרקע חקלאית ושטחים פתוחים	<ul style="list-style-type: none"> התוספת אינה חלה. 		
התוספת השנייה לעניין סביבה חופית	<ul style="list-style-type: none"> התוספת אינה חלה. 		
התוספת הרביעית לעניין שימור מבנים	<ul style="list-style-type: none"> התוספת אינה חלה. 		

אישור על-פי סעיף 109 לחוק		
סעיף	החלטה	תאריך ההחלטה
סעיף 109 (א)		
סעיף 109 (ב)		