

חוק התכנון והבניה, התשכ"ה – 1965

הוראות התוכנית

תוכנית מס' ג/19411

שם תוכנית: שינוי בהוראות ובגובה בנייה

משרד הפנים
מחוז הצפון
03.03.2012
נצרת עילית

הצפון
נצרת
תכנית מפורטת

מחוז:
מרחב תכנון מקומי:
סוג תוכנית:

אישורים

מתן תוקף	הפקדה
<p>משרד הפנים מחוז צפון חוק התכנון והבניה תשכ"ה 1965 אישור תכנית מס' 19411 הועדה המחוזית לתכנון ובניה החליטה ביום 24.1.12 לאשר את התכנית</p> <p>יוסף כרין מנהל מינהל התכנון</p>	
<p>19411</p>	

דברי הסבר לתוכנית

התכנית נמצאת הצד הצפוני לעיר, התכנית החלה בשטח היא ג/12337, מטרת התכנית היא הגדלת אחוז בניה ללא שינוי במספר יחיד.

דף ההסבר מהווה רקע לתוכנית ואינו חלק ממסמכי הסטטוטוריים.

1. זיהוי וסיווג התוכנית

שינוי בהוראות וזכויות בניה.	שם התוכנית	שם התוכנית ומספר התוכנית	1.1
19411/ג	מספר התוכנית		
475 מ"ר		שטח התוכנית	1.2
מילוי תנאי למתן תוקף	שלב	מהדורות	1.3
1	מספר מהדורה בשלב		
02-12	תאריך עדכון המהדורה		
תוכנית מפורטת	סוג התוכנית	סיווג התוכנית	1.4
<ul style="list-style-type: none"> • כן 	<ul style="list-style-type: none"> • האם מכילה הוראות של תכנית מפורטת מוסד התכנון המוסמך להפקיד את התוכנית 		
<ul style="list-style-type: none"> • ועדה מחוזית 	<ul style="list-style-type: none"> • לפי סעיף בחוק 		
<ul style="list-style-type: none"> • ל.ר. 	<ul style="list-style-type: none"> • היתרים או הרשאות 		
<ul style="list-style-type: none"> • תוכנית שמכוחה ניתן להוציא היתרים או הרשאות. 	<ul style="list-style-type: none"> • סוג איחוד וחלוקה 		
<ul style="list-style-type: none"> • ללא איחוד וחלוקה. 	<ul style="list-style-type: none"> • האם כוללת הוראות לענין תכנון תלת מימדי 		
<ul style="list-style-type: none"> • כן 			

1.5 מקום התוכנית

- 1.5.1 נתונים כלליים** מרחב תכנון מקומי נצרת
- 227825 קואורדינטה X
735500 קואורדינטה Y
- 1.5.2 תיאור מקום** התכנית נמצאת הצד הצפוני מהעיר בשכונת מאלטה.
- 1.5.3 רשויות מקומיות בתוכנית** רשות מקומית עיריית נצרת
- התייחסות לתחום הרשות**
- חלק מתחום הרשות
- 1.5.4 כתובות שבהן חלה התוכנית** נפה יזרעאל
יישוב נצרת
שכונה מאלטה
רחוב --
מספר בית --

יפורסם ברשומות

1.5.5 גושים וחלקות בתוכנית

מספר גוש	סוג גוש	חלק / כל הגוש	מספרי חלקות בשלמותן	מספרי חלקות בחלקן
16579	• מוסדר	• חלק מהגוש		7

הכל על-פי הגבולות המסומנים בתשריט בקו הכחול.

1.5.6 גושים ישנים

מספר גוש	מספר גוש ישן
ל.ר.	

1.5.7 מגרשים/תאי שטח מתוכניות קודמות שלא נרשמו כחלקות

מספר תוכנית	מספר מגרש/תא שטח
12337/ג	

1.5.8 מרחבי תכנון גובלים בתוכנית

ל.ר.

1.6 יחס בין התוכנית לבין תוכניות מאושרות קודמות
--

מספר תוכנית מאושרת	סוג יחס	הערה ליחס	מספר ילקוט פרסומים	תאריך
12337/ג	שינוי	שינוי בתכנית	5318	1-8-04
10701/ג	תואם	תואם לתכנית	5666	21-05-07
11810/ג	תואם	תואם לתכנית	5960	3-06-09

1.7 מסמכי התוכנית

תאריך האישור	גורם מאשר	עורך המסמך	תאריך עריכת המסמך	מספר גיליונות	מספר עמודים	קני"מ	תחולה	סוג המסמך
	ועדה מחוזית	אברהם סרוגי	07-11	---	20	--	מחייב	הוראות התוכנית
	ועדה מחוזית	אברהם סרוגי	07-11	1	----	1: 250	מחייב	תשריט התוכנית

כל מסמכי התוכנית מהווים חלק בלתי נפרד ממנה, משלמים זה את זה ויקראו כמקשה אחת. במקרה של סתירה בין המסמכים המחייבים לבין המנחים יגברו המסמכים המחייבים. במקרה של סתירה בין המסמכים המחייבים לבין עצמם תגברנה החוראות על התשריטים.

1.8 בעלי עניין / בעלי זכויות בקרקע / עורך התוכנית ובעלי מקצוע מטעמו

1.8.1 מגיש התוכנית										
גוש / חלקת(ים)	דוא"ל	פקס	סלולרי	טלפון	כתובת	מס' תאגיד	שם תאגיד / שם רשות מקומית	מספר זהות	שם פרטי ומשפחה	מקצוע / תואר
			050- 6592745		שכונת אלספאפרה			020221750	ח'טיב תאג' אלדין	

1.8.2 יזם בפועל										
דוא"ל	פקס	סלולרי	טלפון	כתובת	מס' תאגיד	שם תאגיד / שם רשות מקומית	מספר רישון	מספר זהות	שם פרטי ומשפחה	מקצוע / תואר
		050- 6592745		שכונת אלספאפרה				020221750	ח'טיב תאג' אלדין	

1.8.3 בעלי עניין בקרקע										
דוא"ל	פקס	סלולרי	טלפון	כתובת	מס' תאגיד	שם תאגיד / שם רשות מקומית	מספר זהות	מספר זהות	שם פרטי ומשפחה	בעלים
		050- 6592745		שכונת אלספאפרה			027574128 020221750	020221750	ח'טיב מוסא	ח'טיב תאג' אלדין

1.8.4 עורך התכנית ובעלי מקצוע מטעמו										
דוא"ל	פקס	סלולרי	טלפון	כתובת	מס' תאגיד	שם תאגיד / שם רשות מקומית	מספר רישון	מספר זהות	שם פרטי ומשפחה	מקצוע / תואר
		052- 7277609		שנלר בניין 62 דירה 15				059533307	אברהים סרוגוי	אד"ר
		054- 8180590		אכסאל ת"ד 507			1034		חבשי נסים	מורד

1.9 הגדרות בתוכנית

בתוכנית זו יהא לכל מונח מהמונחים המפורטים להלן הפרוש המופיע בצד ההגדרה, אלא אם כן משתמע אחרת מהוראות התוכנית או מהקשר הדברים.

מונח	הגדרת מונח

כל מונח אשר לא הוגדר בתוכנית זו, תהיה נודעת לו המשמעות הנתונה לו בחוק התכנון והבניה התשכ"ה – 1965 (להלן "החוק") או בתקנות שהותקנו מכוחו, וזאת בהיעדר כוונה אחרת משתמעת.

2. מטרת התוכנית ועיקרי הוראותיה

2.1 מטרת התוכנית

שינוי בהוראות וזכויות בניה.

2.2 עיקרי הוראות התוכנית

הגדלת אחוזי בניה מותרים.
הגדלת גובה בניין.
הגדלת מס' קומות.

2.3 נתונים כמותיים עיקריים בתוכנית

סה"כ שטח התוכנית – מ"ר 475

הערות	סה"כ מוצע בתוכנית		שינוי (+/-) למצב המאושר	מצב מאושר	ערב	סוג נתון כמותי
	מפורט	מתארי				
	594		+ 309	285	מ"ר	מגורים
	2		0	2	מס' יח"ד	

3. טבלאות יעודי קרקע, תאי שטח ושטחים בתוכנית

3.1 טבלת שטחים

תאי שטח כפופים את שטח העתיקות		תאי שטח	יעוד
מ"ר	מגורים ב'	מ"ר	מגורים ב'
	14	14	

על אף האמור בסעיף 1.7 - במקרה של סתירה בין היעוד או הסימון של תאי השטח בתשריט לבין המפורט בטבלה זו - יגבר התשריט על ההוראות בטבלה זו.

3.2 טבלת שטחים

מצב מוצע		מצב מאושר	
אחוזים	מ"ר	אחוזים	מ"ר
100	475	100	475
100	475	100	475

4 יעודי קרקע ושימושים

שם ייעוד: מגורים ב'		4.1
שימושים		4.1.1
תשמש למגורים.		א.
הוראות		4.1.2
		א.

5. טבלת זכויות והוראות בניה – מצב מוצע

קווי בנין (מטר)	מספר קומות		גובה מבנה (מטר)	תכנית (ת"מ) מוטח	מספר יחידים	אחוזי בניה כוללים (%)	שטחי בניה (%)				גודל מגרש/ מזערי (מ"ר)	מס' ותא שטח	יעוד	
	מספר קומות	מספר קומות					מתחת לבניסה הקובעת		מעל ממלס לבניסה הקובעת					
							מספר קומות	מספר קומות	שרות	עיקרי				שרות
אחורי	צידו- צידו- שמאלי	צידו- ימני	קדמי											
לפי קו אדום מקווקו בתשריט ג				12.5 מ' גובה כולל יציאת גג	4	2	151	--	--	26	125	400	14	מגורים ב'

6. הוראות נוספות

6.1 היטל השבחה :

א. הוועדה המקומית תטיל ותגבה היטל השבחה בהתאם להוראות התוספת השלישית לחוק.

6.2 מים :

אספקת מים תהיה מרשת המים המקומית. החיבור לרשת יהיה בתאום ובאישור משרד הבריאות ובאישור מהנדס הוועדה המקומית.

6.3 חניה :

החניה תהיה בתחום המגרשים בהתאם להוראות תקנות התכנון והבניה (התקנת מקומות חניה תשמ"ג 1983), או לתקנות התקפות במועד הוצאת ההיתר. תנאי למתן היתר בניה הבטחת מקומות חניה כנדרש בתקנות.

6.4 מתקני תקשורת :

מתקני התקשורת בבנין יותקנו בהתאם להוראות חלק י' בתוספת השניה לתקנות התכנון והבניה (בקשה להיתר, תנאי ואגרות). התש"ל-1970 ובהתאם להנחיות מהנדס הוועדה המקומית.

6.5 פיקוד העורף :

תנאי למתן היתר בניה יהיה – אישור פיקוד העורף לפתרונות המיגון בתחום המגרש.

6.6 פיתוח תשתית :

- א. בהתאם למתן היתר בניה יקבעו דרכי ביצוע של כל עבודות התשתית לרבות קו ביוב ו/או קו ניקוז, ו/או תא ביוב, ו/או דרך, ו/או עמוד תאורה, ו/או קווי תאורה, ו/או מרכזיית תאורה וכל העבודות הכרוכות בביצוע הנ"ל וכדומה (להלן: עבודות התשתית) המצויים בתוך תחומי המקרקעין ובסמוך למקרקעין כפי שיקבע על ידי מהנדס המועצה.
- ב. כל מערכות התשתית שבתחום התכנית כולל חשמל (למעט קו מתח עליון), תקשורת(למעט מתקנים סלולריים), צינורות ביוב ומים ראשיים וכיו"ב תהיינה תת-קרקעית.
- ג. בעל היתר הבניה יעתיק, במידת הצורך וכתנאי להיתר בניה, את התשתיות וכל המתקנים והאביזרים הקיימים, הכרוכים בהם, למקום מתאים, שיקבע מהנדס המועצה.
- ד. אישור אגף המים במועצה בדבר חיבור הבנין לרשת המים.

6.7 הוראות בנושא חשמל :

- א. תנאי למתן היתר בניה יהיה – תיאום עם חברת החשמל בדבר תכנון והקמת חדר שנאים ו/או חדר מיתוג, פרטי קווי חשמל עיליים ותת קרקעיים, והנחיות לגבי מרחקי בניה ומגבלות שימוש מקווי חשמל עיליים ותת קרקעיים קיימים ומתוכננים.
- ב. תחנות השנאה.
 1. מיקום תחנות השנאה יעשה בתאום עם חברת החשמל.
 2. בתכנון לאזור מגורים חדש ימוקמו תחנות השנאה, ככל האפשר, בשטחים ציבוריים או המיועדים למתקנים הנדסיים.
 3. על אף האמור בסעי' ב 1 ניתן יהיה בשל אילוצים טכניים או תכנוניים למקם את התחנות את תחנות השנאה במרווחים שבין קווי בניין לגבול מגרש, או על עמודי חשמל או משולב במבני המגורים.
- ג. איסור בניה בקרבת מתקני חשמל.
לא יינתן היתר בניה לשימושים כגון מגורים, מסחר, תעשייה ומלאכה, תיירות ומבני ציבור, בקרבת מתקני חשמל קיימים או מאושרים, אלא במרחקים המפורטים להלן:

מהתיל /מהכבל/מהמתקן	הקיצוני	מציר הקו
א. קו חשמל מתח נמוך – תיל חשוף	3.00 מ'	
ב. קו חשמל מתח נמוך – תיל מבודד	2.0 מ'	
ג. קו חשמל מתח גבוה עד 33 ק"ו -תיל חשוף או מצופה	5.00 מ'	--

ד. קו חשמל מתח גבוה 33 ק"ו : -כבל אוירי מבודד (כא"מ).	2.00 מ'	--
ה. קו חשמל מתח עליון 110-160 ק"ו	---	20.0 מ'
ו. קו חשמל מתח על-עליון 400 ק"ו	---	35.0 מ'
ז. כבלי חשמל מתח נמוך	0.5 מ'	--
ח. כבלי חשמל מתח גבוה	3 מ'	--
ט. כבלי חשמל מתח עליון	בתיאום עם החברת חשמל	
י. ארון רשת	1 מ'	--
יא. שנאי על עמוד	3 מ'	--

על אף האמור לעיל תתאפשר הקמתם של מבנים ואו מתקני חשמל במרחקים הקטנים מהנקוב לעיל ובלבד שבוצע תאום עם חברת החשמל לגבי מרחקי בטיחות מפני התחשמלות ובכפוף לכל דין, להקמת מבני תשתית יעשה תאום פרטני בין בעל התשתית לבין חברת החשמל.

בתכנית המתאר המתירה הקמתם של מבנים המכילים חומרים מסוכנים המועדים לדליקה או לפיצוץ תיכלל הוראה, הקובעת כי לא יינתן היתר בניה אלא במרחקי בטיחות שייקבעו בתכנית המתאר בתיאום עם חברת החשמל לפני תחילת ביצוע עבודות חפירה או בניה יבדוק המבצע את קיומם האפשרי של כבלי חשמל. אין לחפור או לבצע עבודות בניה כלשהי מעל ובקרבה של פחות מ- 3 מ' מכבלי חשמל אלא לאחר קבלת אישור מחברת החשמל.

לא יינתן היתר לחפירה, חציבה או כריה המרחק הקטן מ- 10 מ' מהמסד של חשמל במתח עליון/ על עליון או 3 מ' מהמסד של עמוד חשמל במתח גבוה/ נמוך ולא תבוצע פעולה כזו, אלא לאחר שניתנה לחברה הזדמנות לחוות דעה על ההיתר המבוקש או הפעולה אותה עומדים לבצע לפי העניין. על אף האמור לעיל, בתחום תכנית מתאר הקובעת רצועה למעבר קווי חשמל ראשיים- קווי מתח על ועל עליון יחולו הוראות תכנית מתאר עבורם. על אף האמור בכל תכנית, כל בניה או שימוש מבוקשים בקרבת מתקני חשמל יותרו בכפוף למגבלות הקבועות בסעיף זה.

6.8 חלוקה:

תנאי להוצת היתר בניה אישור תכנית/תשריט חלוקה כחוק .

6.9 ניקוז:

תנאי לקבלת היתר בניה, הבטחת ניקוז כל השטח בתחום התוכנית, באישור מהנדס הועדה המקומית ובאישור רשות הניקוז האזורית.

6.10 ביוב:

תנאי לקבלת היתר בניה, חיבור למערכת הביוב של הישוב, באישור מהנדס הועדה המקומית ובהתאם לתוכנית ביוב מאושרת ע"י משרד הבריאות והגורמים המוסמכים לכך.

6.11 אשפה:

סידורי סילוק האשפה יהיו לפי הוראות הרשות המקומית. לא יינתן היתר בניה בשטח תוכנית אלא לאחר שיובטח מקום לפחי האשפה בשטח המגרש ויסומן בהיתר הבניה. לא יינתן היתר בניה אלא לאחר התחייבות היזם לפינוי פסולת הבניה ופינוי עודפי עפר לאתר מוסדר.

6.12 עתיקות:

בשטח העתיקות לא תותר כל עבודה ללא אישור מרשות העתיקות עפ"י סעיף 29 א' לחוק העתיקות תשל"ח.

6.13 עתיקות:

בשטח העתיקות לא תותר כל עבודה ללא אישור מרשות העתיקות עפ"י סעיף 29 א' לחוק העתיקות תשל"ח.

6.14 רישום:

לפי סעיף 125 לחוק תכנון ובניה.

6.15 חיזוק מבנים בפני רעידות אדמה:

1. היתר לתוספת בניה למבנה קיים אשר נבנה שלא בהתאם לתקן ישראלי ת"י, 413 יותנה בהתאמה לדרישות ת"י, 413 ומילוי אחר התנאים הבאים:

- א. הגשת חו"ד המתבססת על איבחון עפ"י ת"י 2413 הנחיות לעריכת עמידות מבנים קיימים ברעידות אדמה ולחזיקם (בדבר הצורך בחיזוק המבנה הקיים בפני רעידות אדמה).
 ב. על בקשה להיתר כאמור יחולו הוראות נוהל ביצוע בקרה הנדסית על בקשה להיתר הכוללת חיזוק מבנים בפני רעידות אדמה (מכוח תמ"א 38 נספח א' לחוק מנכ"ל משרד הפנים "עידוד חיזוק מבנים בפני רעידות אדמה עפ"י תמ"א 38 ואמצעים נוספים מיום 23/6/2008).

2. היתר לשינוי יעוד או שימוש במבנים קיימים, יותנה בהתאמת השימוש המוצע במבנה לדרישות העמידות לכוחות סיסמיים כפי שנקבע בת"י 413 בהתאם ליעודו החדש של המבנה.






7. ביצוע התוכנית**7.1 שלבי ביצוע**

ל.ר.

7.2 מימוש התוכנית

מועד משוער לתחילת מימוש תכנית זו הינו מיידי.

8. חתימות

מגיש התוכנית	שם:	חטיב תאג' אלדין
	חתימה:	
	תאריך:	
עורך התוכנית	שם:	אברהים סרוגי
	חתימה:	 סרוגי אברהים משרד לעמותת מונסטים
	תאריך:	ט"ו רשיון 26/11 פל': 5775808 652
יזם בפועל	שם:	חטיב תאג' אלדין
	חתימה:	
	תאריך:	
בעל עניין בקרקע	שם:	חטיב מוסא חטיב תאג' אלדין
	חתימה:	 א א
	תאריך:	

רשימת תיוג – טופס נלווה למילוי על ידי עורך התוכנית

1. יש לסמן ✓ במקום המתאים.
2. יש לוודא כי ניתנה התייחסות לכל השאלות/ הסעיפים המופיעים בטופס.

לא	כן	נושא	סעיף בנוהל	תחום הבדיקה
✓		האם התוכנית חייבת בתסקיר השפעה על הסביבה? ⁽¹⁾		כללי
✓		האם התוכנית גובלת במחוז שכן?		
		אם כן, פרט: _____		
✓		האם התוכנית גובלת במרחב תכנון מקומי שכן?		
		אם כן, פרט: _____		
✓		האם נדרשת הודעת הפקדה לגופים ציבוריים?		
		אם כן, פרט: _____		
		האם התוכנית כוללת או משנה הוראות בדבר:		
✓		• שמירה על בניינים או אתרים בעלי חשיבות היסטורית או ארכיאולוגית		
✓		• שמירת מקומות קדושים		
✓		• בתי קברות		
✓		האם נדרשת הודעת הפקדה מיוחדת לתוכניות הנוגעות לטיסה?		
✓		האם נבדקה התוכנית בדיקה 'פרה-רולית' (מול לשכת התכנון המחוזית/ מינהל התכנון)?		רדיוסי מגן ⁽²⁾
✓		האם נמצאה התוכנית חודרת לתחום?		
✓		האם בוצעה בדיקה מלאה לחדירת התוכנית לתחום רדיוסי מגן מול משרד הבריאות?		
✓		האם נמצא כי התוכנית חודרת לתחום?		
	✓	מספר התוכנית		התאמה בין התשריט להוראות התוכנית
	✓	שם התוכנית	1.1	
	✓	מחוז		
	✓	סיווג (סוג, סמכות ואופי התוכנית)	1.4	
	✓	מקום התוכנית (מרחב תכנון מקומי, רשות מקומית)	1.5	
	✓	פרטי בעלי עניין (יזם, מגיש, בעלי קרקע)	1.8	
	✓	חתימות (יזם, מגיש ועורך התוכנית)	8.2	

(1) עפ"י תקנת התכנון והבניה, תקנה 2 או 3 (תסקירי השפעה על הסביבה) התשי"ג-2003.
 (2) הערה: הבדיקה אינה נדרשת בתוכנית של תוספת בניה לגובה בלבד למבנה קיים ללא שינוי ייעוד.

לא	כן	נושא	סעיף בנוהל	תחום הבדיקה
	√	האם מולאו כל סעיפי התוכנית על פי נוהל מבא"ת (או נרשם "לא רלבנטי")?		הוראות התוכנית
	√	האם קיימים כל מסמכי התוכנית המוזכרים בסעיף 1.7 בנוהל מבא"ת?	1.7	מסמכי התוכנית
	√	האם קיימים נספחי תנועה, בינוי וכו'?		
		אם כן, פרט:		
	√	יעודי קרקע לפי טבלאות יעודי הקרקע שבנוהל מבא"ת	6.1 6.2	תשריט התוכנית (3)
	√	קיום טבלת שטחים ובדיקה שסך כל השטחים במצב מאושר ומוצע-זהה	2.2.7	
	√	קיום סימונים (מקרא, חץ צפון, קואורדינטות X, Y ברשת החדשה, קנה מידה, קו כחול שלם וסגור)	2.4.1 2.4.2	
	√	קיום תרשימי סביבה (תרשים התמצאות כללית ותרשים הסביבה הקרובה)	2.3.2 2.3.3	
	√	התשריט ערוך על רקע של מפת מדידה מעודכנת לשנה אחרונה, כולל חתימה וחתימת ⁽⁴⁾ .	4.1	
	√	קיום תשריט מצב מאושר	4.3	
	√	קיום תשריט מצב מוצע – בקנה מידה התואם להיקף התוכנית	4.4	
	√	התאמה מלאה בין המקרא לבין התשריט בתשריטי מצב מאושר ומוצע (כל אחד בהתאמה)		
	√	הגדרת קווי בנין מכבישים (סימון בתשריט/ רוזטות וכדומה)		
	√	סימון מרחב תכנון, גבול שיפוט		
	√	קיום נסח רישום מקורי ועדכני של החלקות הקיימות	1.8	איחוד וחלוקה (5)
	√	קיום טבלת הקצאה ואיזון – ערוכה ע"י שמאי מוסמך (בתוכנית איחוד וחלוקה ללא הסכמה) או:	פרק 12	
	√	קיום חתימה של כל בעלי הזכויות בתחום האיחוד והחלוקה (בתוכנית איחוד וחלוקה בהסכמה)		
	√	קיום תצהירים חתומים של עורכי התוכנית	פרק 14	טפסים נוספים (5)
	√	קיום מסמכים המעידים על היות מגיש התוכנית בעל עניין בקרקע	1.8	

(3) מספרי הסעיפים מתייחסים לחלק ב' בנוהל מבא"ת – הנחיות לעריכת תשריט התוכנית"

(4) יש להתייחס לסעיף 155 בחלק א' בנוהל מבא"ת"

(5) מספרי הסעיפים מתייחסים לחלק א' בנוהל מבא"ת – הנחיות לעריכת הוראות התוכנית."

תצהיר עורך התוכנית

אני החתום מטה אברתים סרוגי (שם), מספר זהות 59133307 מצהיר בזאת כדלקמן:

1. אני ערכתי את תוכנית מס' 19411 ששמה שינוי בהוראות וזכויות בניה (להלן – "התוכנית").
2. אני בעל ידע וניסיון בעריכת תוכניות. בעל הכשרה מקצועית בתחום אדריכלות מספר רשיון 20128.
3. אני ערכתי את התוכנית בעצמי ובסיוע יועצים נוספים כמפורט להלן:
שם היועץ תחום מומחיותו והכשרתו הנושאים בתוכנית שנערכו על ידי/בסיוע יועץ
 א. _____
 ב. _____
 ג. _____
4. הנני אחראי להכנת כל מסמכי התוכנית (הוראות, תשריט ונספחים) ולכל החומר שנלווה לתוכנית כחומר רקע או כמידע נוסף.
5. הנני מאשר כי לפי מיטב ידיעתי המקצועית, נתוני התוכנית שהגשתי, כמפורט בסעיף 4, נכונים ותואמים את החוק, התקנות, מבנה אחיד לתוכנית והנחיות מוסדות התכנון.
 כמו כן, הנני מאשר כי המסקנות וההמלצות שהגשתי, כאמור, הן נכונות לפי מיטב ידיעתי ושיפוטי.
6. אני מצהיר כי השם דלעיל הוא שמי, החתימה דלמטה היא חתימתי, וכי תוכן תצהירי זה אמת.

סרוגי אברהם
 משרד לעבודות הנדסיות
 מס' דש"ן 36320
 חתימת המצהיר 05215275805

2/2/2009
 תאריך

הצהרת המודד

מספר התוכנית: _____

(בעת המדידה המקורית)

1. הריני מצהיר בזאת כי המפה הטופוגרפית המהווה רקע לתוכנית זו, נמדדה על ידי בתאריך 2/2/12 בהתאם להוראות החוק והתקנות בעניין.

חבשני נויים B.Sc
 מתנדב לאיתור המודד המוסמך
 רישוי מס' 1034
 חתימה

1034
מספר רשיון

חבשני נויים
שם המודד המוסמך

(בעת עדכון המדידה)

2. הריני מצהיר בזאת כי המפה הטופוגרפית המהווה רקע לתוכנית זו, נבדקה ונמצאה מעודכנת בתאריך _____ והכל בהתאם להוראות החוק והתקנות בעניין.

חתימה

מספר רשיון

שם המודד המוסמך

(בתוכניות איחוד וחלוקה)

3. הריני מצהיר בזאת כי פרטי המגרשים המופיעים בטבלת ההקצאה נקבעו על-ידי בתאריך _____ בהתאם להוראות החוק והתקנות בעניין.

חתימה

מספר רשיון

שם המודד המוסמך

הסבר:

1. סעיף 1 ימולא על ידי המודד המוסמך שערך את המדידה המקורית של המפה הטופוגרפית.
2. סעיף 2 ימולא ככל שנערך עדכון למפה הטופוגרפית, על ידי המודד שערך את העדכון.
3. סעיף 3 ימולא רק עבור תוכניות הכוללות איחוד וחלוקה בהסכמה או שלא בהסכמת הבעלים.



נספח הליכים סטטוטוריים

יחס בין התוכנית לבין תוכניות מוקדות			
מספר תוכנית מוקדת	סטטוס טיפול בתוכנית	מספר ילקוט פרסומים	תאריך

יחס בין התוכנית לבין התוספות בחוק			
שם התוספת	תחולת התוספת	שם המאשר	מוסד התכנון
התוספת הראשונה לעניין קרקע חקלאית ושטחים פתוחים	• התוספת אינה חלה.	-----	
התוספת השניה לעניין סביבה חופית	• התוספת אינה חלה.	-----	
התוספת הרביעית לעניין שימור מבנים	• התוספת אינה חלה.	----	

אישור לפי סעיף 109 לחוק התוכנית נקבעה		
תאריך ההחלטה	החלטה	טעונה אישור / לא טעונה אישור