

חוק התכנון והבניה, התשכ"ה - 1965

משרד הפנים
מחוז הצפון ועדה מחוזית
04.04.2012
נתקבל
נצרת עילית

הוראות התוכנית

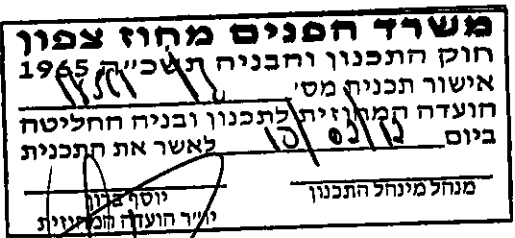
תוכנית מס' ג/18561


מירב מטעים - תמרים

מחוז: הצפון
מרחב תכנון מקומי: עמק המעינות
סוג תוכנית: תכנית מפורטת

אישורים

מתן תוקף	הפקדה
----------	-------

	
--	--

	
---	--

--	--

דברי הסבר לתוכנית

התכנית באה להסדיר את הסככות ומבנה האריזה הקיימים בשטח. המבנים יעודם שרות לענף התמרים של קיבוץ מירב.

דף ההסבר מהווה רקע לתוכנית ואינו חלק ממסמכיה הסטטוטוריים.

1. זיהוי וסיווג התוכנית

שם התוכנית ומספר התוכנית	שם התוכנית	מירב מטעים - תמרים
1.1	מספר התוכנית	18561/ג
1.2	שטח התוכנית	4.67 דונם
1.3	מהדורות	תוקף
	מספר מהדורה בשלב	1
	תאריך עדכון המהדורה	03.2012
1.4	סוג התוכנית	תוכנית מפורטת המהווה שינוי למש"צ/42
	האם מכילה הוראות של תכנית מפורטת	כן
	מוסד התכנון המוסמך להפקיד את התוכנית	ועדה מחוזית
	לפי סעיף בחוק	לא רלוונטי
	היתרים או הרשאות	תוכנית שמכוחה ניתן להוציא היתרים או הרשאות.
	סוג איחוד וחלוקה	ללא איחוד וחלוקה
	האם כוללת הוראות לענין תכנון תלת מימדי	לא

1.5 מקום התוכנית

1.5.1	נתונים כלליים	מרחב תכנון מקומי	עמק המעינות
		קואורדינטה X	249250
		קואורדינטה Y	706350
1.5.2	תיאור מקום		כ- 700 מ' מצפון לישוב שדה אליהו וממזרח למאגר מי הגשמים
1.5.3	רשויות מקומיות בתוכנית	רשות מקומית	מוא"ז עמק המעינות
		התייחסות לתחום הרשות	חלק מתחום הרשות
		נפה	יזרעאל
1.5.4	כתובות שבהן חלה התוכנית	יישוב	לא רלוונטי
		שכונה	
		רחוב	
		מספר בית	

1.5.5 גושים וחלקות בתוכנית				
מספר גוש	סוג גוש	חלק / כל הגוש	מספרי חלקות בשלמותן	מספרי חלקות בחלקן
23077	מוסדר	חלק	-	9

הכל על-פי הגבולות המסומנים בתשריט בקו הכחול.

1.5.6 גושים ישנים	
מספר גוש	מספר גוש ישן
לא רלוונטי	

1.5.7 מגרשים/תאי שטח מתוכניות קודמות שלא נרשמו כחלקות	
מספר תוכנית	מספר מגרש/תא שטח
לא רלוונטי	

1.5.8 מרחבי תכנון גובלים בתוכנית	
לא רלוונטי	

1.6 יחס בין התוכנית לבין תוכניות מאושרות קודמות

תאריך	מספר ילקוט פרסומים	הערה ליחס	סוג יחס	מספר תוכנית מאושרת
27.12.2005	5474	רגישות נופית סביבתית גבוהה	כפיפות	תמ"א 35- תשריט הנחיות סביבתיות
27.12.2005	5474	מרקם כפרי	כפיפות	תמ"א 35- תשריט מרקמים
15.07.2003	5206	-	כפיפות	תמ"א 34- למשק המים (ביוב)
18.12.2006	5606	עורק ניקוז משני	כפיפות	תמ"א 34 שינוי ב/3 - משולבת למשק המים- נחלים וניקוז
16.08.2007	5704	אזור ג' - פגיעות מי תהום נמוכה	כפיפות	תמ"א 34 שינוי ב'4 - משולבת למשק המים- איגום מים עליים, החדרה העשרה והגנה על מי תהום
30.07.2007	5696	חקלאי / נוף כפרי פתוח	כפיפות	תמ"מ 2 שינוי 9- תשריט יעודי קרקע
30.07.2007	5696	שטח לפיתוח שימוש קרקע מוגדר	כפיפות	תמ"מ 2 שינוי 9- תשריט הנחיות סביבתיות לפיתוח
02.07.1989	3627	שינוי יעוד משטח חקלאי לשטח מבני משק	שינוי	משי"צ 42 - כפר רופין
21.11.1991	3945	-	גובלת	משי"צ 63- שדה אליהו
26.12.1991	3957	נדרשת הגשת תכנית מפורטת לתוספת המבוקשת המיועדת לשמוש חקלאי ישיר.	שינוי	ג/6540

1.7 מסמכי התכנית

תאריך האישור	גורם מאשר	עורך המסמך	תאריך עריכת המסמך	מספר גיליונות	מספר עמודים	קני"מ	תחולה	סוג המסמך
-	ועדה מחוזית	אבישי טאוב	06.2009	1	-	1:500	מחייב	תשריט התכנית
-	ועדה מחוזית	אבישי טאוב	06.2009	-	20	-	מחייב	הוראות התכנית
-	ועדה מחוזית	אבישי טאוב	06.2009	1	-	1:500	מנחה	נספח בינוי ופיתוח
	ועדה מחוזית	אירנה פרימק	06.2010	1	14	1:500	מנחה	נספח ניקוז

כל מסמכי התכנית מהווים חלק בלתי נפרד ממנה, משלימים זה את זה ויקראו כמקשה אחת. במקרה של סתירה בין המסמכים המחייבים לבין המנחים יגברו המסמכים המחייבים. במקרה של סתירה בין המסמכים המחייבים לבין עצמם תגברנה ההוראות על התשריטים.

1.8 בעלי עניין / בעלי זכויות בקרקע / עורך התכנית ובעלי מקצוע מטעמו

1.8.1 מניש התכנית									
דוא"ל	מקס	סלולרי	סלמון	כתובת	שם ומספר תאגיד	מספר רישיון	מספר זהות	שם פרטי ומשפחה	מקצוע / תואר
mazkir@kmerav.com	04-6539111		04-6585528	קיבוץ מירב ד.ג. בית שאן	קיבוץ מירב				
									מניש התכנית

1.8.2 יזם בפועל									
דוא"ל	מקס	סלולרי	סלמון	כתובת	שם ומספר תאגיד	מספר רישיון	מספר זהות	שם פרטי ומשפחה	מקצוע / תואר
tzafontichnun@mimi.gov.il	04-6453273		04-6558211	רחוב חרמון 2 ת.ד. 580 נצרת עלית	מנהל מקרקעי ישראל				
									יזם בפועל

1.8.3 בעלי עניין בקרקע									
דוא"ל	מקס	סלולרי	סלמון	כתובת	שם ומספר תאגיד	מספר רישיון	מספר זהות	שם פרטי ומשפחה	מקצוע / תואר
tzafontichnun@mimi.gov.il	04-6453273		04-6558211	רחוב חרמון 2 ת.ד. 580 נצרת עלית	מנהל מקרקעי ישראל				משרד ממשלתי
									בעלים

1.8.4 עורך התכנית ובעלי מקצוע מטעמו לרבות מודד, שמאי, יועץ תנועה וכד'									
דוא"ל	מקס	סלולרי	סלמון	כתובת	שם ומספר תאגיד / שם רשות מקומית	מספר רישיון	מספר זהות	שם פרטי ומשפחה	מקצוע / תואר
a-taub@barak.net.il	04-6938468	0523-494950	04-6934977	כרזים - ד.ג. חבל כרזים	512073966	17408	006847214	אבישי טאוב	אדריכל
Ehab_zobi@bezeqint.net.i	04-6539111		04-6585528	ת.ד. 307 יפיע 16955	-	755	059495168	אהאב זועבי	מודד מוסמך
primak@zahav.net.il	04-6827848	050-8619071	04-6923336	רחי דרד אלעור 215/79 צפת 13405	-	00062458	306968991	אירנה פרימק	מהנדסת
									עורך ראשי
									מודד
									יועצת ניקוז

1.9 הגדרות בתוכנית

בתוכנית זו יהא לכל מונח מהמונחים המפורטים להלן הפרוש המופיע בצד ההגדרה, אלא אם כן משתמע אחרת מהוראות התוכנית או מהקשר הדברים.

מונח	הגדרת מונח
סככה מפולשת	מבנה חקלאי פתוח ללא קירות המיועד לסוכך על בני אדם, תוצרת חקלאית, כלים וציוד חקלאיים.

כל מונח אשר לא הוגדר בתוכנית זו, תהיה נודעת לו המשמעות הנתונה לו בחוק התכנון והבניה התשכ"ה - 1965 (להלן "החוק") או בתקנות שהותקנו מכוחו, וזאת בהיעדר כוונה אחרת משתמעת.

2. מטרת התכנית ועיקרי הוראותיה

2.1 מטרת התוכנית

- 2.1.1 - הסדרת מבנים חקלאיים קיימים.
- 2.1.2 - הקמת מבנים לשרות השימוש החקלאי.

2.2 עיקרי הוראות התוכנית

- 2.2.1 - שינוי יעוד משטח חקלאי לשטח שיעודו מבני משק.
- 2.2.2 - מתן זכויות והוראות למתן היתרי בניה

2.3 נתונים כמותיים עיקריים בתכנית

סה"כ שטח התוכנית: 4.67 דונם

הערות	סה"כ מוצע בתוכנית		שינוי (+/-) למצב המאושר	מצב מאושר	ענף	סוג נתון כמותי
	מתארי	מפורט				
		700	420 +	250 - סככה מפולשת 30 - למחסן	מ"ר	מבני משק

3. טבלאות יעודי קרקע, תאי שטח ושטחים בתוכנית

3.1 טבלת יעודי קרקע ותאי שטח

תאי שטח כפומים		תאי שטח	יעוד
	תחום השפעת עורק ניקוז משני		
	300	300	מבני משק

על אף האמור בסעיף 1.7 - במקרה של סתירה בין היעוד או הסימון של תאי השטח בתשריט לבין המפורט בטבלה זו - יגבר התשריט על ההוראות בטבלה זו.

3.2 טבלת שטחים

מנב מוצע		מנב מאושר	
אחוזים	דונם	אחוזים	דונם
100.0	4.67	100.0	4.67
100.0	4.67	100.0	4.67

↩

יעוד	שטח חקלאי
מבני משק	סה"כ
4.67	4.67

4. יעודי קרקע ושימושים

4.1	מבני משק
4.1.1	שימושים
	השטח הצבוע פסים אלכסוניים בצבע ירוק בהיר ובצבע אפור לסרוגין הינו שטח מבני משק. בשטח זה תותר הקמת מבנים לסככות, סככות מפולשות, משרד, מחסנים, מבני שרות ותשתית, משטחי טעינה ופריקה, דרכים וחניות וכל הנדרש לשימוש הסככה התפעולית.
4.1.2	הוראות
	הסככה התפעולית תהיה סככה מפולשת בעלת קיר סגור אחד בלבד
	תותר הקמת מבנים יבילים ולא מבני קבע בתנאי פינויים בגמר השימוש בהם.
	יש לבצע תחזוקת השטח וכל המבנים בו באופן שוטף.
	ע"פ טבלת ההוראות וזכויות הבניה שבפרק 5 בתקנון זה.

5. טבלת זכויות והוראות בניה – מצב מוצע

אחוזי	קווי בניה (מטר)		גובה מבנה (מטר)	צמירות (יח"ד למגורש)	מספר יח"א	מספר קומות מעל לבניסה לקובעות	מספר קומות מתחת לבניסה לקובעות	סו"כ שטחי בניה	שטחי בניה (מ"ר)		גודל מגורש למי תשריט (במ"ר)	מס' תא שטח	יעוד
	צדדי	צדדי-שמאלי							מתחת לבניסה לקובעות	מתחת לבניסה לקובעות			
3	3	3	9	-	-	1	*	750	*	50	4670	300	מבני משק
								16.5		700			

* יותר בסמכות ועדה מקומית להעביר שטחי בניה ממעל מפלס הכניסה אל מתחת למפלס הכניסה.
 ** קו בניה למבנים קיימים בלבד יהיה כמסומן בתשריט תכנית זו.
 - הגובה המקסימאלי של כל מבנה ימדד מפני הקרקע הטבעית או החפורה הנמוך מבין השתיים, מן הנקודה הנמוכה ביותר של המבנה.

6. הוראות נוספות**6.1 מים**

אספקת מים תהיה מרשת המים המקומית. החיבור לרשת יהיה בתאום ובאישור משרד הבריאות ובאישור מהנדס הרשות המקומית.

6.2 ניקוז

תנאי לקבלת היתר בניה, הבטחת ניקוז כל השטח בתחום התכנית, באישור מהנדס הועדה המקומית ובאישור רשות הניקוז האזורית.

6.3 ביוב

תנאי לקבלת היתר בניה, פתרון ביוב בהתאם לתכנית ביוב מאושרת ע"י משרד הבריאות ואישור מהנדס הרשות המקומית.

6.4 חשמל, טלפון, תקשורת, טלוויזיה בכבלים

רשת מתח נמוך, רשת מתח גבוה, תאורת כבישים, בזק וטל"כ, יהיו תת קרקעיים.

6.5 איסור בניה מתחת ובקרבת קווי חשמל

א. תנאי למתן היתר בניה יהיה תיאום עם חברת החשמל בדבר תכנון והקמת חדר שנאים ו/או חדר מיתוג, פרטי קווי חשמל עיליים ותת קרקעיים, והנחיות לגבי מרחקי בניה ומגבלות שימוש מקווי חשמל עיליים ותת קרקעיים קיימים ומתוכננים.

ב. תחנות השנאה

1. מיקום תחנות השנאה יעשה בתאום עם חברת חשמל.

2. בתכנון לאיזור מגורים חדש ימוקמו תחנות השנאה, ככל האפשר, בשטחים ציבוריים או המיועדים למתקנים הנדסיים.

3. על אף האמור בסעיף ב-1 ניתן יהיה בשל אילוצים טכניים או תכנוניים למקם את התחנות ואת תחנות השנאה במרווחים שבין קווי בנין לגבול מגרש, או על עמודי חשמל או משולב במבני המגורים.

ג. איסור בניה בקרבת מתקני חשמל:

לא יינתן היתר בניה לשימושים כגון מגורים, מסחר, תעשייה ומלאכה, תיירות ומבני ציבור בקרבת מתקני חשמל קיימים או מאושרים, אלא במרחקים המפורטים להלן:

מציר הקו	מהתיל הקיצוני/מהכבל/מהמתקן	
	3.0 מ'	קו חשמל מתח נמוך - תייל חשוף
	2.0 מ'	קו חשמל מתח נמוך - תייל מבודד
	5.0 מ'	קו חשמל מתח גבוה עד 33 ק"ו-תיל חשוף או מצופה
	2.0 מ'	קו חשמל מתח גבוה עד 33 ק"ו-כבל אורירי מבודד (כא"מ)
20.0 מ'	-	קו חשמל מתח עליון 110 - 160 ק"ו
35.0 מ'	-	קו חשמל מתח על - עליון 400 ק"ו
	0.5 מ'	כבלי חשמל מתח נמוך
	3.0 מ'	כבלי חשמל מתח גבוה
	בתאום עם חברת החשמל	כבלי חשמל מתח עליון
	1.0 מ'	ארון רשת
	3.0 מ'	שנאי על עמוד

על אף האמור לעיל תתאפשר הקמתם של מבנים ו/או מתקני חשמל במרחקים הקטנים מהנקוב לעיל ובלבד שבוצע תאום עם חברת חשמל לגבי מרחקי בטיחות מפני התחשמלות ובכפוף לכל דין. להקמת מבני תשתית יעשה תאום פרטני בין בעל התשתית לבין חברת חשמל.

בתכנית מתאר המתירה הקמתם של מבנים המכילים חומרים מסוכנים המועדים לדליקה או לפיצוץ תיכלל הוראה, הקובעת כי לא יינתן היתר בניה אלא במרחקי בטיחות שייקבעו בתכנית המתאר בתיאום עם חברת החשמל לפני תחילת ביצוע עבודות חפירה או בניה יבוק המבצע את

קיומם האפשרי של כבלי חשמל. אין לחפור או לבצע עבודת בניה כלשהי מעל ובקרבה של פחות מ- 3 מ' מכבלי חשמל אלא לאחר קבלת אישור מחברת החשמל.
לא יינתן חיתר לחפירה, חציבה או כריח במרחק הקטן מ- 10 מ' מהמסד של עמוד חשמל במתח עליון/על עליון או 3 מ' מהמסד של עמוד חשמל במתח גבוה/ נמוך ולא תבוצע פעולה כזו, אלא לאחר שניתנה לחברה הזדמנות לחוות דעה על ההיתר המבוקש או הפעולה אותה עומדים לבצע לפי העניין. על אף האמור לעיל, בתחום תכנית מתאר הקובעת רצועה למעבר קווי חשמל ראשיים- קווי מתח על ועל עליון יחולו הוראות תכנית מתאר עבורם. על אף האמור בכל תכנית, כל בניה או שימוש מבוקשים בקרבת מתקני חשמל יותרו בכפוף למגבלות הקבועות בסעיף זה.

6.6 אשפה

סידורי סילוק האשפה יהיו לפי הוראות הרשות המקומית. לא יינתן חיתר בניה בשטח תוכנית אלא לאחר שיובטח מקום לפחי האשפה בשטח המגרש ויסומן בחיתר הבניה. לא יינתן חיתר בניה אלא לאחר התחייבות היזם לפינוי פסולת הבניה ופינוי עודפי עפר לאתר מוסדר.

6.7 תנאים לביצוע התכנית

תנאי למתן חיתר מכוח תוכנית זו, כולל עבודות עפר ופריצת דרכים, יהיה קיום תכניות לחיבורי תשתיות מים, ניקוז וחשמל ע"י הרשויות המוסמכות לכך.

6.8 חלוקה ורישום

א לאחר אישור תוכנית זו תוכן תוכנית לצרכי רישום ערוכה וחתומה ע"י יושב ראש הועדה המקומית כתואמת את התוכנית; לעניין זה יראו את התוכנית לצרכי רישום כתואמת את התוכנית אם היא עומדת בהוראות תקנות המודדים (מדידות ומיפוי), התשנ"ח – 1998 לרבות תקנה 53 לתקנות האמורות. וזאת תוך שמונה חדשים מיום תחולתה של תוכנית זו. תוכנית החלוקה לצרכי רישום תוגש למנהל כהגדרתו בפקודת המדידות והכל בהתאם להוראות סימן ז' בפרק ג' לחוק התכנון והבניה, התשכ"ה – 1965.

ב. החלוקה תהיה בהתאם לטבלת השטחים שבתשריט.

ג. תנאי למתן חיתר בניה הוא קיומה של תכנית תקפה לאיחוד וחלוקה בהתאם לסימן ז' פרק ג' לחוק תכנון ובניה.

6.9 הפקעות

השטחים המיועדים לצרכי ציבור יופקעו על ידי הוועדה המקומית וירשמו על שם הרשות המקומית בהתאם להוראות פרק ח' לחוק התכנון והבניה התשכ"ה – 1965.

6.10 מבנים קיימים

מבנים קיימים הם מבנים הבנויים כחוק, מכוח תוכנית מאושרת הקודמת לתוכנית זו ומבנים הקיימים לפני שנת 1965.

על מבנים אלו חלות ההוראות הבאות:

א. על מבנה קיים שאינו חודר לתחום הדרך ו/או לתחום שטחים ציבוריים, רשאית הועדה המקומית לאשר תוספת בניה מכוח תוכנית זו. לפי קו המתאר של הבניין הקיים. כל תוספת המשנה קו מתאר זה תבנה לפי קווי הבנין הקבועים בתוכנית זו.

ב. מעמדם של מבנים קיימים החורגים מהוראות תוכנית זו ואינם מסומנים להריסה יוגדר כמעמד של מבנים חורגים בהתאם להוראות פרק ז' לחוק התכנון והבניה.

6.11 היטל השבחה

הועדה המקומית תטיל ותגבה היטל השבחה בהתאם להוראות התוספת השלישית לחוק.

6.12 חניה

החניה תהיה בתחום המגרשים בהתאם להוראות תקנות התכנון והבניה (התקנת מקומות חניה תשמי"ג 1983), או לתקנות התקפות במועד הוצאת ההיתר. תנאי למתן חיתר בניה הבטחת מקומות חניה כנדרש בתקנות.

6.13 הוראות הג"א

לא יוצא היתר בניה למבנה בשטח התוכנית אלא בהתאם לתקנות ההתגוננות האזרחית.

6.14 כיבוי אש

קבלת התחייבות ממבקשי ההיתר לביצוע דרישות שרות הכבאות ולשביעות רצונם, תהווה תנאי להוצאת היתר בניה.

6.15 סידורים לנכים

קבלת היתרי בניה, לאחר הבטחת סידורים לנכים לשביעות רצון מהנדס הועדה המקומית ועפ"י תקנות התכנון והבניה.

6.16 תנאים למתן היתר בניה

תנאי למתן היתר בניה שיקבעו תנאים מפורטים למניעת מפגעים סביבתיים, ע"י היחידה הסביבתית להנחת דעת מהנדס הועדה.



7. ביצוע התוכנית**7.1 שלבי ביצוע**

מס' שלב	תאור שלב	התנייה
	שלב אחד	

7.2 מימוש התוכנית

זמן משוער לביצוע התכנית 10 שנים מיום אישורה.

8. חתימות

תאריך	חתימה	שם תאגיד / רשות מקומית	מספר זהות	שם פרטי ומשפחה	מגיש התוכנית
		קיבוץ מירב			מגיש התוכנית
		מנחל מקרקעי ישראל			יוזם בפועל
		מנחל מקרקעי ישראל			בעלי עניין בקרקע
	 אבישי טאוב תכנון אדריכלי ובינוי ערים בע"מ כורזים ד.נ. חבל כורזים טל. 06-6934977 - פקס 06-6938468	אבישי טאוב תכנון אדריכלי ובינוי ערים בע"מ	006847214	אדריכל אבישי טאוב	עורך התכנית

אין עלו התנגדות עקרונית לתכנית, בתנאי שזו תהיה מתואמת עם רשויות התכנון המוסמכות.
 חתימתו הינה לצרכי תכנון בלבד, אין בה כדי להקנות כל זכות ליוזם התכנית או לכל בעל ענין אחר בשטח התכנית כל עוד לא הוקצה השטח ונחתם מאז הסכם מתאים ביוזם ואין חתימתו זו באה במקום הסכמת כל בעל זכות בשטח הנדון או כל רשות מוסמכת. לפי כל חוזה וע"פ כל דין.
 למען הסר ספק מוצהר בזה כי לא נעשה או ייעשה על ידינו הסכם בנין השטח הכלול בתכנית, אין בחתימתנו על התכנית הכרה או הודאה בקיום הסכם האמור ואו ויתור על זכותנו לבטלו בגלל הפרתו ע"י מי שרכש מאתנו על מיו זכויות כלשהן בשטח, ואו על כל זכות אחרת העומדת לנו מכח הסכם כאמור וע"פ כל דין שכן חתימתנו ניתנת אך ורק מנקודת מבט תכנונית.
 תאריך: 4.11.12

רשימת תיוג – טופס נלווה למילוי על ידי עורך התוכנית

1. יש לסמן ✓ במקום המתאים.
2. יש לוודא כי ניתנה התייחסות לכל השאלות/ הסעיפים המופיעים בטופס. שימו לב! רשימה זו אינה גורעת מהוראות החוק ומתקנות התכנון והבניה.

לא	כן	נושא	סעיף בנוהל	תחום הבדיקה
	✓	האם קיימים כל מסמכי התוכנית המוזכרים בסעיף 1.7 בנוהל מבא"ת?	1.7	מסמכי התוכנית
	✓	האם קיימים נספחי תנועה, בינוי, ניקוז וכו'?		
		אם כן, פרט: <u>נספת ניקוז</u>		
	✓	האם מולאו כל סעיפי התוכנית על פי נוהל מבא"ת (או נרשם "לא רלבנטי")?		הוראות התוכנית
	✓	יעודי קרקע לפי טבלאות יעודי הקרקע שבנוהל מבא"ת	6.1, 6.2	תשריט התוכנית ⁽¹⁾
	✓	קיום טבלת שטחים ובדיקה שסך כל השטחים במצב מאושר ומוצע-זהה	2.2.7	
	✓	קיום סימונים (מקרא, חץ צפון, קואורדינטות X, Y ברשת החדשה, קנה מידה, קו כחול שלם וסגור)	2.4.1, 2.4.2	
	✓	קיום תרשימי סביבה (תרשים התמצאות כללית ותרשים הסביבה הקרובה)	2.3.2, 2.3.3	
	✓	התשריט ערוך על רקע של מפת מדידה מעודכנת לשנה אחרונה, כולל חתימה וחתימת ⁽²⁾	4.1	
	✓	קיום תשריט מצב מאושר	4.3	
	✓	קיום תשריט מצב מוצע – בקנה מידה התואם להיקף התוכנית.	4.4	
	✓	התאמה מלאה בין המקרא לבין התשריט בתשריטי מצב מאושר ומוצע (כל אחד בהתאמה)		
	✓	הגדרת קווי בנין מכבישים (סימון בתשריט/ רוזטות וכדומה)		
	✓	סימון מרחב תכנון, גבול שיפוט		
	✓	מספר התוכנית		התאמה בין התשריט להוראות התוכנית
	✓	שם התוכנית	1.1	
	✓	מחוז		
	✓	סיווג (סוג, סמכות ואופי התוכנית)	1.4	
	✓	מקום התוכנית (מרחב תכנון מקומי, רשות מקומית)	1.5	
	✓	פרטי בעלי עניין (יזם, מגיש, בעלי קרקע)	1.8	
	✓	חתימות (יזם, מגיש ועורך התוכנית)	8.2	

⁽¹⁾ מספרי הסעיפים מתייחסים לחלק ב' בנוהל מבא"ת – הנחיות לעריכת תשריט התוכנית.
⁽²⁾ יש להתייחס לסעיף 1.5.5 בחלק א' בנוהל מבא"ת.

תחום הבדיקה	סעיף בנוהל	נושא	כן	לא
כללי		האם התוכנית חייבת בתסקיר השפעה על הסביבה? ⁽³⁾	✓	
		האם התוכנית גובלת במחוז שכן?	✓	
		אם כן, פרט: _____		
		האם התוכנית גובלת במרחב תכנון מקומי שכן?	✓	
		אם כן, פרט: _____		
		האם נדרשת הודעת הפקדה לגופים ציבוריים?	✓	
		אם כן, פרט: _____		
		האם התוכנית כוללת או משנה הוראות בדבר:		
		• שמירה על בניינים או אתרים בעלי חשיבות היסטורית או ארכיאולוגית	✓	
		• שמירת מקומות קדושים	✓	
	• בתי קברות	✓		
	האם נדרשת הודעת הפקדה מיוחדת לתוכניות הנוגעות לטיסה?	✓		
איחוד וחלוקה ⁽⁴⁾	1.8	קיום נסח רישום מקורי ועדכני של החלקות הקיימות	✓	
	פרק 12	קיום טבלת הקצאה ואיזון – ערוכה ע"י שמאי מוסמך (בתוכנית איחוד וחלוקה ללא הסכמה) או: קיום חתימה של כל בעלי הזכויות בתחום האיחוד והחלוקה (בתוכנית איחוד וחלוקה בהסכמה)	✓	
	פרק 14	קיום תצהירים חתומים של עורכי התוכנית	✓	
טפסים נוספים ⁽⁴⁾	1.8	קיום מסמכים המעידים על היות מגיש התוכנית בעל עניין בקרקע	✓	
		האם נדרשת התוכנית לנספח טיפול בחומרי חפירה ומילוי בהתאם להנחיות מינהל התכנון או מוסד התכנון?	✓	
חומרי חפירה ומילוי ⁽⁵⁾		במידה וכן, האם צורך לתוכנית נספח טיפול בחומרי חפירה ומילוי?	✓	
		האם נבדקה התוכנית בדיקה מיקדמית ('Pre-Ruling') מול לשכת התכנון המחוזית/ מינהל התכנון? האם נמצאה התוכנית חודרת לתחום?	✓	
רדיוסי מגן ⁽⁶⁾		האם בוצעה בדיקה מלאה לחדירת התוכנית לתחום רדיוסי מגן מול משרד הבריאות?	✓	
		האם נמצא כי התוכנית חודרת לתחום?	✓	

⁽³⁾ עפ"י תקנות התכנון והבניה, תקנה 2 או 3 (תסקירי השפעה על הסביבה) התשס"ג-2003, או עפ"י החלטת/הנחיות מוסד התכנון.

⁽⁴⁾ מספרי הסעיפים מתייחסים לחלק א' בנוהל מבא"ת – "הנחיות לעריכת הוראות תוכנית".

⁽⁵⁾ ראה התייחסות לנושא בפרק 10 בנוהל ובחנניות האגף לתכנון נושאי במינהל התכנון באתר האינטרנט של משרד הפנים.

⁽⁶⁾ הערה: חבדיקה אינה נדרשת בתוכנית של תוספת בניה לגובה בלבד למבנה קיים ללא שינוי ייעוד.

תצהירים

תצהיר עורך התוכנית

אני החתום מטה אבישי טאוב, מספר זהות 006847214, מצהיר בזאת כדלקמן:

1. אני ערכתי את תוכנית מס' ג/18561 ששמה מירב מטעים - תמרים (להלן – "התוכנית").
2. אני בעל ידע וניסיון בעריכת תוכניות. בעל הכשרה מקצועית בתחום תכנון אדריכלי ובינוי ערים מספר רשיון 17408.
3. אני ערכתי את התוכנית בעצמי ובסיוע יועצים נוספים כמפורט להלן:
שם היועץ תחום מומחיותו והכשרתו הנושאים בתוכנית שנערכו על ידי/בסיוע יועץ
 א. _____
 ב. _____
 ג. _____
4. הנני אחראי להכנת כל מסמכי התוכנית (הוראות, תשריט).
5. הנני מאשר כי לפי מיטב ידיעתי המקצועית, נתוני התוכנית שהגשתי, כמפורט בסעיף 4, נכונים ותואמים את החוק, התקנות, מבנה אחיד לתוכנית והנחיות מוסדות התכנון.
 כמו כן, הנני מאשר כי המסקנות וההמלצות שהגשתי, כאמור, הן נכונות לפי מיטב ידיעתי ושיפוטי.
6. אני מצהיר כי השם דלעיל הוא שמי, החתימה דלמטה היא חתימתי, וכי תוכן תצהירי זה אמת.



אבישי טאוב
 תכנון אדריכלי ובינוי ערים
 מרזים ד.ג. תבל כוראים
 טל 06-6934977 פקס 06-6938168

חתימת המצהיר

תאריך

תצהיר בעל מקצוע שהשתתף בעריכת תוכנית

אני החתום מטה _____ (שם), מספר זהות _____,
מצהיר בזאת בכתב כדלקמן:

1. אני השתתפתי בעריכתה של תוכנית מס' _____ ששמה _____
(להלן – ה"תוכנית").
2. אני מומחה לתחום _____ ויש בידי תעודה מטעם _____
(הגוף המוסמך לרישוי בעלי המקצוע בתחום זה) שמספרה הוא _____
או לחילופיו (מחק את המיותר):
אני מומחה בתחום _____ שלא חלה לגביו חובת רישוי.
3. אני השתתפתי בעריכת / ערכתי את הנושאים _____ בתוכנית.
4. אני בעל המומחיות וההכשרה המתאימה לחוות את דעתי המקצועית בנושאים
המפורטים בסעיף 3 לעיל והנאמר בתוכנית בנושא משקף את חוות דעתי
המקצועית.
5. הנני אחראי לתוכן הפרקים/נושאים בתוכנית אותם ערכתי ושהשתתפתי בעריכתם.
6. אני מצהיר כי השם דלעיל הוא שמי, החתימה דלמטה היא חתימתי, וכי תוכן
תצהירי זה אמת.

_____ חתימת המצהיר

_____ תאריך

הצהרת המודד

מספר התוכנית: 18561/ג

(בעת המדידה המקורית)

1. הריני מצהיר בזאת כי המפה הטופוגרפית המהווה רקע לתוכנית זו, נמדדה על ידי בתאריך 20.10.11 בהתאם להוראות החוק והתקנות בעניין.

איהאב זועבי
 מדידת, תכנון, כישורים קונסטרוקציה
 מודד מוסמך מ.ד. 755
 מהנדס איזו-חי' חת"מ.ג.ד. 61951

202
 מספר רשיון

איהאב זועבי
 שם המודד המוסמך

(בעת עדכון המדידה)

2. הריני מצהיר בזאת כי המפה הטופוגרפית המהווה רקע לתוכנית זו, נבדקה ונמצאה מעודכנת בתאריך 20.10.11 והכל בהתאם להוראות החוק והתקנות בעניין.

איהאב זועבי
 מדידות, תכנון, כישורים קונסטרוקציה
 מודד מוסמך מ.ד. 755
 מהנדס איזו-חי' חת"מ.ג.ד. 61951

202
 מספר רשיון

איהאב זועבי
 שם המודד המוסמך

(בתוכניות איחוד וחלוקה)

3. הריני מצהיר בזאת כי פרטי המגרשים המופיעים בטבלת ההקצאה נקבעו על-ידי בתאריך _____ בהתאם להוראות החוק והתקנות בעניין.

 חתימה

 מספר רשיון

 שם המודד המוסמך

הסבר:

1. סעיף 1 ימולא על ידי המודד המוסמך שערך את המדידה המקורית של המפה הטופוגרפית.
2. סעיף 2 ימולא ככל שנערך עדכון למפה הטופוגרפית, על ידי המודד שערך את העדכון.
3. סעיף 3 ימולא רק עבור תוכניות הכוללות איחוד וחלוקה בהסכמה או שלא בהסכמת הבעלים.

נספח הליכים סטטוטוריים

יחס בין התוכנית לבין תוכניות מופקדות			
מספר תוכנית מופקדת	סטטוס טיפול בתוכנית	מספר ילקוט פרסומים	תאריך

יחס בין התוכנית לבין התוספות בחוק			
שם התוספת	תחולת התוספת	שם מוסד התכנון המאשר	תאריך האישור
התוספת הראשונה לעניין קרקע חקלאית ושטחים פתוחים	התוספת חלה		
התוספת השניה לעניין סביבה חופית	התוספת אינה חלה		
התוספת הרביעית לעניין שימור מבנים	התוספת אינה חלה		

אישור לפי סעיף 109 לחוק		
התוכנית נקבעה	תאריך ההחלטה	החלטה
טעונה אישור / לא טעונה אישור		אישור התוכנית/דחיית התוכנית

ערר על התוכנית			
שם ועדת הערר	מספר הערר	החלטת ועדת הערר	תאריך האישור
ועדת ערר מחוזית - לפי סעיף 12 ג' לחוק.			
ועדת משנה לעררים של הוועדה המחוזית.			
ועדת משנה לעררים של המועצה הארצית.			

שימו לב! הוסיפו סעיף זה רק אם הוגש ערר, ומחקו את השורה/ות שאינן רלבנטיות.