

משרד הפנים
מחוז הצפון ועדה מחוזית
2011
2012
11/10/2012
התשל"ה - 1965
נתקבל
נצרת עילית

חוק התכנון והבניה, התשל"ה - 1965


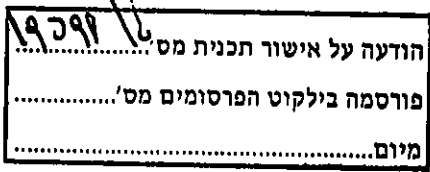
הוראות התוכנית

תוכנית מס' ג/19398

שם תוכנית: הגדלת אחוזי בניה והקטנת קווי בניין- שכונה מערבית - טמרה

מחוז: צפון
מרחב תכנון מקומי: שפלת הגליל
סוג תוכנית: מפורטת

אישורים

מתן תוקף	הפקדה
	
	

דברי הסבר לתוכנית

התכנית מציעה הקטנת קו בניין קדמי מ-3 מטר ל-0.5 מטר וצדדיים מ-3 ל-2.9-0 מטר ואחורי מ-3 ל-0 מטר. וזאת בהתאם לקו הבניין הקיים של המבנה. בנוסף התכנית מציעה הגדל סה"כ אחווי הבניה מ-144% (4X36%) ל-185%. ואת התכסית מ-36% ל-62% וזאת בהתאם למצב הקיים.

1. זיהוי וסיווג התוכנית

הגדלת אחוזי בניה והקטנת קווי בניה- שכונה
מערבית - טמרה

שם התוכנית

**1.1 שם התוכנית
ומספר התוכנית**

יפורסם
ברשומות

19398/ג

מספר התוכנית

613.82 מ"ר

1.2 שטח התוכנית

- מילוי תנאים למתן תוקף

שלב

1.3 מהדורות

2

מספר מהדורה

תאריך עדכון המהדורה 30/10/12

- תוכנית מפורטת .

סוג התוכנית

1.4 סיווג התוכנית

יפורסם
ברשומות

- כן

האם מכילה הוראות
של תכנית מפורטת
מוסד התכנון המוסמך
להפקיד את התוכנית

- ועדה מחוזית

- לא רלוונטי

לפי סעיף בחוק

- תוכנית שמכוחה ניתן להוציא היתרים או הרשאות.

היתרים או הרשאות

- ללא איחוד וחלוקה.

סוג איחוד
וחלוקה

- לא

האם כוללת הוראות
לענין תכנון תלת מימדי

1.5 מקום התוכנית

1.5.1 נתונים כלליים מרחב תכנון מקומי שפלת הגליל

קואורדינטה X 217900
קואורדינטה Y 751500

1.5.2 תיאור מקום שכונה מערבית בטמרה

1.5.3 רשויות מקומיות בתוכנית רשות מקומית עיריית טמרה

התייחסות לתחום הרשות נפה • חלק מתחום הרשות עכו

1.5.4 כתובות שבהן חלה התוכנית יישוב טמרה

יפורסם ברשומות

שכונה רחוב מספר בית מערבית ל"ר ל"ר

1.5.5 גושים וחלקות בתוכנית				
מספר גוש	סוג גוש	חלק / כל הגוש	מספרי חלקות בשלמותן	מספרי חלקות בחלקן
18565	• מוסדר	• חלק מהגוש		111, 39

הכל על-פי הגבולות המסומנים בתשריט בקו הכחול.

1.5.6 גושים ישנים	
מספר גוש	מספר גוש ישן
ל"ר	ל"ר

1.5.7 מרחבי תכנון גובלים בתוכנית

ל"ר

1.6 יחס בין התוכנית לבין תוכניות מאושרות קודמות
--

תאריך	מספר ילקוט פרסומים	הערה ליחס	סוג יחס	מספר תוכנית מאושרת
3-12-1995	4356	תוכנית זו משנה רק את המפורט בתכנית זו וכל יתר ההוראות בתכנית ג/6958 ממשיכות לחול.	• שינוי	ג/6958
27.12.2005	5474	תוכנית זו אינה פוגעת בהוראות תמ"א 35, הוראות תמ"א 35 תחולנה על תכנית זו	• כפיפות	תמ"א 35
15.7.2003	5206	תוכנית זו אינה פוגעת בהוראות תמ"א 34, הוראות תמ"א 34 תחולנה על תכנית זו	• כפיפות	תמ"א 34
16.8.2007	5704	תוכנית זו אינה פוגעת בהוראות תמ"א 4/ב/34, הוראות תמ"א 4/ב/34 תחולנה על תכנית זו	• כפיפות	תמ"א 4/ב/34
18.5.2005	5397	תוכנית זו אינה פוגעת בהוראות תמ"א 38, הוראות תמ"א 38 תחולנה על תכנית זו	• כפיפות	תמ"א 38
30.7.2007	5696	תוכנית זו אינה פוגעת בהוראות תמ"מ 2/9, הוראות תמ"מ 2/9 תחולנה על תכנית זו	• כפיפות	תמ"מ 2/9

1.7 מסמכי התוכנית

תאריך האישור	גורם מאשר	עורך המסמך	תאריך עריכת המסמך	מספר גיליונות	מספר עמודים	קני"מ	תחלה	סוג המסמך
	ועדה מחוזית	מוסטפא אבו רומי	30/10/2012	ל"ר	21	ל"ר	מחייב	הוראות התוכנית
	ועדה מחוזית	מוסטפא אבו רומי	30/10/2012	1	ל"ר	1:250	מחייב	תשריט התוכנית
	ועדה מחוזית	מוסטפא אבו רומי	30/10/2012	1	ל"ר	1:100	מנחה	נספח בינוי

כל מסמכי התוכנית מהווים חלק בלתי נפרד ממנה, משלמים זה את זה ויקראו כמקשה אחת. במקרה של סתירה בין המסמכים המחייבים לבין המסמכים המסמכים יגברו המסמכים המחייבים. במקרה של סתירה בין המסמכים המחייבים לבין עצמם תגברנה ההוראות על התשריטים.

1.8 בעלי עניין / בעלי זכויות בקרקע / עורך התוכנית ובעלי מקצוע מטעמו

1.8.1 מגיש התוכנית											
גוש / חלקה (')	דוא"ל	פקס	סלולרי	טלפון	כתובת	מס' תאגיד	שם תאגיד / שם רשות מקומית	מספר רישון	מספר זהות ומשפחה	שם פרטי ומשפחה	מקצוע / תואר
		04-9943435	0525-693331		30811 טמרה				53853800	חאלד נאף עואד	

1.8.2 יזם במועל										
דוא"ל	מקס	סלולרי	טלפון	כתובת	מס' תאגיד	שם תאגיד / שם רשות מקומית	מספר רישון	מספר זהות ומשפחה	שם פרטי ומשפחה	מקצוע / תואר
	04-9943435	0525-693331		30811 טמרה				5992956	מיסרה אבו אלחנא	
				30811 טמרה				53853800	חאלד נאף עואד	

1.8.3 בעלי עניין בקרקע										
דוא"ל	מקס	סלולרי	טלפון	כתובת	מס' תאגיד	שם תאגיד / שם רשות מקומית	מספר זהות ומשפחה	שם פרטי ומשפחה	מקצוע / תואר	בעלים
	04-9943435	0525-693331		30811 טמרה			53853800	חאלד נאף עואד		

1.8.4 עורך התכנית ובעלי מקצוע מטעמו										
דוא"ל	מקס	סלולרי	טלפון	כתובת	מס' תאגיד	שם תאגיד / שם רשות מקומית	מספר זהות ומשפחה	שם פרטי ומשפחה	מקצוע / תואר	עורך ראשי
Abu_romi@netvision.net.il	04-9948135		04-9948136	טמרה ת.ד. 55		אבו רומי אדריכלים בע"מ	054804752	מוסטפא אבו רומי	אדריכל	
ghassanz@netvision.net.il	04-9947775		04-9940844	טמרה			23190606	נסאן זיאני	מודד מוסמך	מודד

1.9 הגדרות בתוכנית

בתוכנית זו יהא לכל מונח מהמונחים המפורטים להלן הפרוש המופיע בצד ההגדרה, אלא אם כן משתמע אחרת מהוראות התוכנית או מהקשר הדברים.

מונח	הגדרת מונח
הועדה המקומית לתכנון ולבניה	הועדה המקומית לתכנון ולבניה שפלת הגליל
הועדה המחוזית.	הועדה המחוזית לתכנון ולבניה מחוז צפון וכל ועדת משנה שתוקם לצורך זה

כל מונח אשר לא הוגדר בתוכנית זו, תהיה נודעת לו המשמעות הנתונה לו בחוק התכנון והבניה התשכ"ה – 1965 (להלן "החוק") או בתקנות שהותקנו מכוחו, וזאת בהיעדר כוונה אחרת משתמעת.

2. מטרת התוכנית ועיקרי הוראותיה**2.1 מטרת התוכנית**

הגדלת אחוזי בניה והקטנת קווי בניין בהתאם לקיים

2.2 עיקרי הוראות התוכנית

- הגדלת אחוזי הבניה מ-144% סה"כ ל-185% סה"כ, הכוללים 135.88% עיקרי ו-49.28% שירות
- הקטנת קו בנין קדמי מ-3 ל-0.5 מטר.
- הקטנת קו בניין צידי ימיני מ-3 ל-2.9 מטר.
- הקטנת קו בניין צידי שמאלי מ-3 ל-0 מטר.
- הקטנת קו בנין אחורי מ-3 ל-0 מטר.

2.3 נתונים כמותיים עיקריים בתוכנית

סה"כ שטח התוכנית – דונם 0.613

הערות	סה"כ מוצע בתוכנית		שינוי (+/-) למצב המאשר	מצב מאשר	ערה	סוג נתון כמותי
	מפורט	מתארי				
	679.40	--	+79.40	600*	מ"ר	מגורים ב'
בתכנית ג/6958 המאושרת לא מצויין מס' יח"ד מותרות	4		+		מס' יח"ד	

* 120% 500 מ"ר = 600 מ"ר

הערה: נתוני טבלה זו נועדו לאיסוף מידע סטטיסטי ואין בהם כדי לשנות הוראות המצב המאשר סטטוטורית או המוצע בתוכנית זו, לפיכך בכל מקרה של סתירה בין נתוני טבלה זו לנתוני טבלה 5 – "זכויות והוראות בניה – מצב מוצע" (עמ' 11), גובר האמור בטבלה 5.

3. טבלאות יעודי קרקע, תאי שטח ושטחים בתוכנית

3.1 טבלת שטחים

תאי שטח כפופים		תאי שטח	יעוד
		100	אזור מגורים ב
		200	דרך מאושרת

על אף האמור בסעיף 1.7 - במקרה של סתירה בין היעוד או הסימון של תאי השטח בתשריט לבין המפורט בטבלה זו - יגבר התשריט על הוראות בטבלה זו.

3.2 טבלת שטחים

מצב מוצע		מצב מאושר	
אחוזים	מ"ר	אחוזים	מ"ר
81.45%	500	81.45%	500
18.55%	113.82	18.55%	113.82
100%	613.82	100%	613.82

↓

אחוזים	יעוד	אזור מגורים א'	יעוד
81.45%	אזור מגורים ב'	אזור מגורים א'	
18.55%	דרך מאושרת	דרך מאושרת	
100%	סה"כ	סה"כ	

4 יעודי קרקע ושימושים

4.1	שם ייעוד: מגורים ב'
(4.1.1)	שימושים
א.	בתי מגורים.
ב.	מועדונים פרטיים וחברתיים.
ג.	גני ילדים, פעטונים, מגרשי משחקים, גנים ושטחי חניה.
ד.	משרדים של בעלי מקצועות חופשיים.
ה.	מוסכים פרטיים ומשותפים להחניית רכב או מכונה חקלאית.
ו.	חנויות מזון וקיוסקים.
ז.	מספרות ומכוני יופי.

(4.1.2)	הוראות
א.	מותר להקים בנין אחד על המגרש.

4.2	שם ייעוד: דרכים
א.	דרך תשמש למעבר כלי רכב, מעבר חולכי רגל, מעבר תשתיות, מדרכות, גינון וחניה. אסורה כל בניה בתחום חדרך פרט למתקני דרך.

6. הוראות נוספות

6.1 הוראות בנושא חשמל

א. תנאי למתן היתר בניה יהיה – תיאום עם חברת חשמל בדבר תכנון והקמת חדר שנאים ו/או חדר מיתוג, פרטי קווי חשמל עיליים ותת קרקעיים, הנחיות לגבי מרחקי בניה ומגבלות שימוש מקווי חשמל עיליים ותת קרקעיים קיימים ומתוכננים.

ב. תחנות השנאה:

1. מיקום תחנות ההשנאה יעשה בתיאום עם חברת חשמל.
 2. בתכנון לאיזור מיגורים חדש ימוקמו תחנות ההשנאה, ככל האפשר, בשטחים ציבוריים או המיועדים למתקנים הנדסיים.
 3. על אף האמור בסעיף ב'1 ניתן יהיה בשל אילוצים טכניים או תכנוניים למקם את תחנות ההשנאה במרווחים שבין קווי בנין לגבול מגרש, או על עמודי חשמל או משולב במבני המגורים.
- ג. איסור בנייה בקרבת מתקני חשמל.
- לא יינתן היתר בניה לשימושים כגון מגורים, מסחר, תעשייה ומלאכה, תיירות ומבני ציבור בקרבת מתקני חשמל קיימים או מאושרים, אלא במרחקים המפורטים מטה:

מציר הקו	מהתיל הקיצוני/מהכבל/מהמתקן
	קו חשמל מתח נמוך- תיל חשוף
	קו חשמל מתח נמוך- תיל מבודד
	קו חשמל מתח גבוה עד 33 ק"ו- תיל חשוף או מצופה
	קו חשמל מתח גבוה עד 33 ק"ו – כבל אווירי מבודד (כא"מ)
20.0 מ'	קו חשמל מתח עליון 110-160 ק"ו
35.0 מ'	קו חשמל מתח על-עליון 400 ק"ו
	כבלי חשמל מתח נמוך
	כבלי חשמל מתח גבוה
	כבלי חשמל מתח עליון
	בתיאום עם חברת חשמל
	ארון רשת
	שנאי על עמוד

על אף האמור לעיל תתאפשר הקמתם של מבנים ו/או מתקני חשמל במרחקים הקטנים מהנקוב לעיל ובלבד שבוצע תיאום עם חברת חשמל לגבי מרחקי בטיחות מפני התחשמלות ובכפוף לכל דין. להקמת מבני תשתית יעשה תיאום פרטני בין בעל התשתית לבין חברת החשמל. בתכנית מתאר המתירה הקמתם של מבנים המכילים חומרים מסוכנים המועדים לדליקה או לפיצוץ תיכלל הוראה הקובעת כי לא יינתן היתר בניה אלא במרחקי בטיחות שייקבעו בתכנית המתאר בתיאום עם חברת חשמל.

לפני תחילת ביצוע עבודות חפירה או בניה יבדוק המבצע את קיומם האפשרי של כבלי חשמל. אין לחפור או לבצע עבודת בניה כלשהי מעל ובקרבה של פחות מ 3 מ' מ- מכבלי חשמל אלא לאחר קבלת אישור מחברת החשמל.

לא יינתן היתר לחפירה, חציבה או כריה במרחק הקטן מ 10 מ' מהמסד של עמוד חשמל במתח עליון /על עליון או 3 מ' מהמסד של עמוד חשמל במתח גבוה /נמוך ולא תבוצע פעולה כזו, אלא לאחר שניתנה לחברה הזדמנות לחוות דעה על ההיתר המבוקש או הפעולה אותה עומדים לבצע לפי העניין. על אף האמור לעיל, בתחום תכנית מתאר הקובעת רצועה למעבר קווי חשמל ראשיים –קווי מתח על ועל עליון יחולו הוראות תכנית מתאר עבורם.

על אף האמור בכל תכנית, כל בניה או שימוש מבוקשים בקרבת מתקני חשמל יותרו בכפוף למגבלות הקבועות בסעיף זה. (לפי דרישות חוק החשמל וחוק הקרינה (תנאי היתרי קרינה) הבלתי מייננת 2006).

6.2 היטל השבחה

- א. הוועדה המקומית תטיל ותגבה היטל השבחה בהתאם להוראות התוספת השלישית לחוק
- ב. לא יוצא היתר בניה במקרקעין קודם ששולם היטל השבחה המגיע אותה שעה בשל אותם מקרקעין, או

שניתנה ערבות לתשלום בהתאם להוראות החוק.

6.3 חניה

החניה תהיה בתחום המגרש בהתאם להוראות תקנות התכנון והבניה (התקנת מקומות חניה תשמ"ג 1983), או לתקנות התקפות במועד הוצאת ההיתר, אך לא פחות מהמוצע במסמכי התכנית. תנאי למתן היתר בניה הבטחת מקומות חניה כנדרש בתקנות.

6.4 פיקוד העורף

תנאי למתן היתר בניה יהיה אישור פיקוד העורף לפתרונות המיגון במגרש. לא יוצא היתר בניה למבנה בשטח התכנית אלא אם כלול בו מקלט או ממ"ד בהתאם לתקנון ההתגוננות האזרחית.

6.5 עיצוב אדריכלי

לבקשה להיתר בניה תצורף תכנית לעיצוב אדריכלי בקני"מ 1:500 שתכלול הוראות מפורטות בדבר: מפלסים, חזיתות, פתחים, חומרי בנין וחומרי גמר, פיתוח שטח, גמר זמני, פרטים אופייניים בקני"מ מתאים וכו', כולל שלבים מינימאליים לבניית המבנים – לאשור ועדה מקומית.

6.6 פיתוח תשתית

בתנאים למתן היתר בניה יקבעו דרכי ביצוע של כל עבודות התשתית לרבות קו ביוב ו/או קו ניקוז, ו/או תא ביוב, ו/או דרך, ו/או עמוד תאורה, ו/או קוי תאורה, ו/או מרכזיית תאורה וכל העבודות הכרוכות בביצוע הנ"ל וכדומה (להלן: עבודות התשתית) המצויים בתוך תחומי המקרקעין ובסמוך למקרקעין כפי שיקבע על ידי מהנדס הרשות המקומית.

6.7 פיתוח סביבתי

א. תנאי להיתר בניה – הגשת תכנון מפורט של פיתוח השטח נשוא הבקשה להיתר לאישור מהנדס העיר/הוועדה המקומית.
ב. התכנון המפורט, כאמור, יכלול בין היתר פירוט גינון ונטיעות, ריצוף, ריהוט, מתקנים טכניים, מצללות, מערכות השקיה, חומרי בניה וכדומה, הכל כדרישת מהנדס הוועדה המקומית.

6.8 חלוקה ורישום

לאחר אישור תכנית זו תוכן תכנית לצרכי רישום מאושרת על ידי הוועדה המקומית, ערוכה וחתומה ע"י יו"ר הוועדה המקומית כתואמת או התכנית, לעניין זה יראו את התכנית לצרכי רישום כתואמת את התכנית אם היא עומדת בהוראות תקנות המודדים (מדידות ומיפוי), התשנ"ח-1998 לרבות תקנה 53 לתקנות האמורות. תוך שמונה חודשים מיום תחילת תקפה של התכנית הכוללת חלוקה חדשה, יש להעביר למוסד התכנון שאישר תכנית זו, תשריט חלוקה לצרכי רישום וזאת בהתאם לסעיף 125 לחוק התכנון והבניה.

6.8 א. הפקעות

כל השטחים המיועדים לפי תכנית זו לצורכי ציבור יופקעו על פי סעיפים 188, 189, 190 לחוק התכנון והבניה 1965 בפרק ח' ויירשמו על שם הרשות המקומית על פי סעיף 26 לחוק התכנון.

6.9 מים

אספקת מים תהיה מרשת המים המקומית. החיבור לרשת יהיה בתיאום ובאישור משרד הבריאות ובאישור מהנדס הוועדה המקומית.

6.10 ניקוז

תנאי לקבלת היתר בניה, הבטחת ניקוז כל השטח בתחום התוכנית, באישור מהנדס הוועדה המקומית ובאישור רשות הניקוז האזורית.

6.11 ביוב

תנאי לקבלת היתר בניה, חיבור למערכת הביוב של הישוב, באישור מהנדס הוועדה המקומית ובהתאם לתכנית ביוב מאושרת ע"י משרד הבריאות והגורמים המוסמכים לכך

6.12 חיזוק מבנים בפני רעידות אדמה

- (1) היתר לתוספות בניה למבנה קיים אשר נבנה שלא בהתאם לתקן ישראלי ת"י, 413 יותנה בהתאמה לדרישות ת"י 413, ומילוי אחר התנאים הבאים:
- א. הגשת חו"ד המתבססת על אבחון על-פי תקן ישראל ת"י 2413 (הנחיות לעריכת עמידות מבנים קיימים ברעידות אדמה ולחיזוקם) בדבר הצורך בחיזוק המבנה הקיים בפני רעידות אדמה
- ב. על בקשה להיתר כאמור יחולו הוראות נוהל ביצוע בקרה הנדסית על בקשה להיתר הכוללת חיזוק מבנים בפני רעידות אדמה מכוח תמ"א 38 (נספח א' לחוזר מנכ"ל משרד הפנים "עידוד חיזוק מבנים מפני רעידות אדמה על פי תמ"א 38 ואמצעים נוספים" מיום 23 ביוני 2008).
- (2) היתר לשינוי יעוד או שימוש במבנים קיימים, יותנה בהתאמת השימוש המוצע במבנה לדרישות העמידות לכוחות סיסמיים כפי שנקבע בתקן ישראלי ת"י 413 בהתאם ליעודו החדש של המבנה.

6.13 הרסת מבנים, גדרות, מדרגות

- א. היתר בניה יינתן רק לאחר ביצוע ההריסה בפועל של הבנינים/גדרות המסומנים בתשריט להריסה.

6.14 אשפה

סידורי סילוק האשפה יהיו לפי הוראות הרשות המקומית. לא יינתן היתר בניה בשטח התכנית אלא לאחר שיובטח מקום לפחי אשפה בשטח המגרש ויסומן בחיתר הבניה, לא יינתן היתר בניה אלא לאחר התחייבות חיום לפינוי פסולת הבניה ופינוי עודפי עפר לאתר מסודר.


7. ביצוע התוכנית**7.1 שלבי ביצוע**


מספר שלב	תאור שלב	התנייה
2	מילוי תנאים למתן תוקף	

7.2 מימוש התוכנית



זמן משוער לביצוע תוכנית זו (3) שנים מיום אישורה.


8. חתימות

תאריך: 20.11.2012	חתימה: 	שם: האלד נאוף עואד	מגיש התוכנית
מספר תאגיד:	תאגיד/שם רשות מקומית:		

תאריך: 05.11.2012	חתימה: 	שם: מוסטפא אבו רומי	עורך התוכנית
מספר תאגיד:	תאגיד:		

אבו רומי אדוועט
חתימה: מוסטפא אבו רומי
מסי חברה ב- 51-207542-6

תאריך: 20.11.12	חתימה: 	שם: מייסרה אבו אלהיגא	יום בפועל
מספר תאגיד:	תאגיד:		
תאריך: 20.11.12	חתימה: 	שם: האלד נאוף עואד	

תאריך: 20.11.12	חתימה: 	שם: האלד נאוף עואד	בעל עניין בקרקע
מספר תאגיד:	תאגיד:		

תצהיר עורך התוכנית


אני החתום מטה מוסטפא אבו רומי (שם), מספר זהות 054804752, מצהיר בזאת כדלקמן:

1. אני ערכתי את תוכנית מס' ג/19398 ששמה הגדלת אחוזי בניה והקטנת קווי בניין - שכונה מערבית - טמרה (להלן - "התוכנית").
2. אני בעל ידע וניסיון בעריכת תוכניות. בעל הכשרה מקצועית בתחום אדריכלות מספר רשיון 33767.
3. אני ערכתי את התוכנית בעצמי ובסיוע יועצים נוספים כמפורט להלן:
שם היועץ תחום מומחיותו והכשרתו הנושאים בתוכנית שנערכו על ידי/בסיוע

יועץ

- א. _____
- ב. _____
- ג. _____

4. הנני אחראי להכנת כל מסמכי התוכנית (הוראות, תשריט ונספחים) ולכל החומר שנלווה לתוכנית כחומר רקע או כמידע נוסף.
5. הנני מאשר כי לפי מיטב ידיעתי המקצועית, נתוני התוכנית שהגשתי, כמפורט בסעיף 4, נכונים ותואמים את החוק, התקנות, מבנה אחיד לתוכנית והנחיות מוסדות התכנון.
- כמו כן, הנני מאשר כי המסקנות וההמלצות שהגשתי, כאמור, הן נכונות לפי מיטב ידיעתי ושיפוטי.
6. אני מצהיר כי השם דלעיל הוא שמי, החתימה דלמטה היא חתימתי, וכי תוכן תצהירי זה אמת.


חתימת המצהיר

05.11.2012
תאריך

הצהרת המודד

הערת: הצהרת המודד מהווה נספח להוראות התכנית. הצהרה מסי' 1 תופיע גם ע"ג התשריט.

סעיף 1 ימלא ע"י מודד מוסמך שערך את המדידה המהווה רקע לתוכנית.
 סעיף 2 ימלא ע"י המודד המוסמך שערך את העדכון או אישר את עדכניות המדידה ככל שנערך עדכון או אושרה עדכניות למפה הטופוגרפית/המצבית, לרבות הרקע הקדסטרילי.

מספר התוכנית: 19398/ג

רמת דיוק, הקו הכחול והקדסטר:

- מדידה גרפית.
- קו כחול (בלבד) ברמה אנליטית.
- מדידה אנליטית מלאה ברמת תצ"ר (כולל הקו הכחול).

1. המדידה המקורית

הרני מצהיר בזאת כי מדידת המפה הטופוגרפית/המצבית המהווה רקע לתוכנית זו, נערכה על ידי ביום: 23/10/12 והיא הוכנה לפי הוראות נוהל מבאי"ת ובהתאם להוראות החוק ולתקנות המודדים שבתוקף. דיוק הקו הכחול והקדסטר: מדידה גרפית/ קו כחול (בלבד) ברמה אנליטית/ מדידה אנליטית מלאה ברמת תצ"ר (כולל הקו הכחול).

שם המודד: ג'אן ז'אן ז'אן מספר רשיון: 821
 מהנדס ומודד מוסמך רשיון מס' 228 סמרה חתימה: [חתימה]
 תאריך: 13/11/12

2. עדכניות המדידה

הרני מצהיר בזאת כי מדידת המפה הטופוגרפית/המצבית המהווה רקע לתוכנית זו, נערכה על ידי ביום: 23/10/12 והיא הוכנה לפי הוראות החוק ולתקנות המודדים שבתוקף. דיוק הקו הכחול והקדסטר: מדידה גרפית/ קו כחול (בלבד) ברמה אנליטית/ מדידה אנליטית מלאה ברמת תצ"ר (כולל הקו הכחול).

שם המודד: ג'אן ז'אן ז'אן מספר רשיון: 821
 מהנדס ומודד מוסמך רשיון מס' 228 סמרה חתימה: [חתימה]
 תאריך: 13/11/12

רשימת תיוג – טופס נלווה למילוי על ידי עורך התוכנית

הבו (ומלן אדריכלים, מהמיטע ויועצים בעימ' מס' חברה כ-2012-51)

עורך התוכנית: מוסטפא אבו רומי תאריך: 30/10/2012 חתימה:

1. יש לסמן ✓ במקום המתאים.
2. יש לוודא כי ניתנה התייחסות לכל השאלות/ הסעיפים המופיעים בטופס. שימו לב! רשימה זו אינה גורעת מהוראות החוק ומתקנות התכנון והבניה.

תחום הבדיקה	סעיף בנוהל	נושא	כן	לא	
מסמכי התוכנית	1.7	האם קיימים כל מסמכי התוכנית המוזכרים בסעיף 1.7 בנוהל מבא"ת?	✓		
		האם קיימים נספחי תנועה, בינוי, ניקוז וכו'?	✓		
		אם כן, פרט: <u>נספח בינוי</u>			
הוראות התוכנית		האם מולאו כל סעיפי התוכנית על פי נוהל מבא"ת (או נרשם "לא רלבנטי")?	✓		
תשריט התוכנית (3)	6.1, 6.2	יעודי קרקע לפי טבלאות יעודי הקרקע שבנוהל מבא"ת	✓		
	2.2.7	קיום טבלת שטחים ובדיקה שסך כל השטחים במצב מאושר ומוצע-זהה	✓		
	2.4.1, 2.4.2	קיום סימונים (מקרא, חץ צפון, קואורדינטות X, Y ברשת החדשה, קנה מידה, קו כחול שלם וסגור)	✓		
	2.3.2, 2.3.3	קיום תרשימי סביבה (תרשים התמצאות כללית ותרשים הסביבה הקרובה)	✓		
	4.1	התשריט ערוך על רקע של מפת מדידה מעודכנת לשנה אחרונה, כולל חתימה וחותמת ⁽²⁾ .	✓		
	4.3	קיום תשריט מצב מאושר	✓		
	4.4	קיום תשריט מצב מוצע – בקנה מידה התואם להיקף התוכנית.	✓		
		התאמה מלאה בין המקרא לבין התשריט בתשריטי מצב מאושר ומוצע (כל אחד בהתאמה)	✓		
		הגדרת קווי בנין מכבישים (סימון בתשריט רוזטות וכדומה)	✓		
		סימון מרחב תכנון, גבול שיפוט	✓		
		מספר התוכנית	✓		
	התאמה בין התשריט להוראות התוכנית	1.1	שם התוכנית	✓	
			מחוז	✓	
1.4		סיווג (סוג, סמכות ואופי התוכנית)	✓		
1.5		מקום התוכנית (מרחב תכנון מקומי, רשות מקומית)	✓		
1.8		פרטי בעלי עניין (יזם, מגיש, בעלי קרקע)	✓		
8.2		חתימות (יזם, מגיש ועורך התוכנית)	✓		

(1) מספרי הסעיפים מתייחסים לחלק ב' בנהל מבא"ת – "הנחיות לעריכת תשריט התוכנית."
 (2) יש להתייחס לסעיף 1.5.5 בחלק א' בנהל מבא"ת.

תחום הבדיקה	סעיף בנוהל	נושא	כן	לא
כללי		האם התוכנית חייבת בתסקיר השפעה על הסביבה? ⁽¹⁾	✓	
		האם התוכנית גובלת במחוז שכן?	✓	
		אם כן, פרט:		
		האם התוכנית גובלת במרחב תכנון מקומי שכן?	✓	
		אם כן, פרט:		
		האם נדרשת הודעת הפקדה לגופים ציבוריים?	✓	
		אם כן, פרט:		
		האם התוכנית כוללת או משנה הוראות בדבר:		
		• שמירה על בניינים או אתרים בעלי חשיבות היסטורית או ארכיאולוגית	✓	
		• שמירת מקומות קדושים	✓	
• בתי קברות	✓			
האם נדרשת הודעת הפקדה מיוחדת לתוכניות הנוגעות לטיסה?	✓			
איחוד וחלוקה ⁽⁴⁾	1.8	קיום נסח רישום מקורי ועדכני של החלקות הקיימות	✓	
	פרק 12	קיום טבלת הקצאה ואיזון – ערוכה ע"י שמאי מוסמך (בתוכנית איחוד וחלוקה ללא הסכמה) או: קיום חתימה של כל בעלי הזכויות בתחום האיחוד והחלוקה (בתוכנית איחוד וחלוקה בהסכמה)	✓	
	פרק 14	קיום תצהירים חתומים של עורכי התוכנית	✓	
טפסים נוספים ⁽⁴⁾	1.8	קיום מסמכים המעידים על היות מגיש התוכנית בעל עניין בקרקע	✓	
		האם נדרשת התוכנית לנספח טיפול בחומרי חפירה ומילוי בהתאם להנחיות מינהל התכנון או מוסד התכנון?	✓	
חומרי חפירה ומילוי ⁽⁵⁾		במידה וכן, האם צורף לתוכנית נספח טיפול בחומרי חפירה ומילוי?	✓	
		האם נבדקה התוכנית בדיקה מיקדמית ('Pre-Ruling') מול לשכת התכנון המחוזית/ מינהל התכנון? האם נמצאה התוכנית חודרת לתחום?	✓	
רדיוסי מגן ⁽⁶⁾		האם נוצעה בדיקה מלאה לחדירת התוכנית לתחום רדיוסי מגן מול משרד הבריאות?	✓	
		האם נמצא כי התוכנית חודרת לתחום?	✓	

⁽¹⁾ עפ"י תקנות התכנון והבניה, תקנה 2 או 3 לתסקירי השפעה על הסביבה) התשס"ג-2003, או עפ"י החלטת/הנחיית מוסד התכנון.

⁽⁴⁾ מספרי הסעיפים מתייחסים לחלק א' בנוהל מבא"ת – "הנחיות לעריכת הוראות התוכנית".

⁽⁵⁾ ראה התייחסות לנושא בפרק 10 בנוהל ובחננויות האגף לתכנון נושאי מינהל התכנון באתר האינטרנט של משרד הפנים.

⁽⁶⁾ הערה: הבדיקה אינה נדרשת בתוכנית של תוספת בניה לנובה בלבד למבנה קיים ללא שינוי ייעוד.

נספח הליכים סטטוטוריים

עורך התוכנית: מוסטפא אבו רומי תאריך: 30/10/2012 חתימה: מר. דוד וזברה כ-207542-2
 ארזי ורבי (גוף יביל) מפקד
 מעדס
 ייעוץ בע"מ
 207542-2

יחס בין התוכנית לבין תוכניות מופקדות			
מספר תוכנית מופקדת	סטטוס טיפול בתוכנית	מספר ילקוט פרסומים	תאריך
6958/ג (מאושרת)		4356	03/12/1995

שימו לב!: טרם אישורה של התוכנית: יש לעדכן את סעיף 1.6 ולכלול בו תוכניות מופקדות שאושרו בינתיים

יחס בין התוכנית לבין התוספות בחוק			
שם התוספת	תחולת התוספת	שם המוסד המאשר	תכנון תאריך האישור
התוספת הראשונה לעניין קרקע חקלאית ושטחים פתוחים	<ul style="list-style-type: none"> התוספת אינה חלה. 		
התוספת השניה לעניין סביבה חופית	<ul style="list-style-type: none"> התוספת אינה חלה. 		
התוספת הרביעית לעניין שימור מבנים	<ul style="list-style-type: none"> התוספת אינה חלה. 		

אישור לפי סעיף 109 לחוק התוכנית נקבעה		
טענה אישור / לא טענה אישור	תאריך החלטה	החלטה
	ל"ר	ל"ר

ערר על התוכנית			
שם ועדת הערר	מספר הערר	החלטת ועדת הערר	תאריך האישור
ועדת ערר מחוזית - לפי סעיף 12 ג' לחוק.	ל"ר		
ועדת משנה לעררים של הוועדה המחוזית.	ל"ר		
ועדת משנה לעררים של המועצה הארצית.	ל"ר		

שימו לב! חוסיפו סעיף זה רק אם הוגש ערר, ומחקו את השורה/ות שאינן רלבנטיות