

חוק התכנון והבניה, התשכ"ה – 1965

הוראות התוכנית

תוכנית מס' יז/מק/12698/02

שם תוכנית: "פיצול נחלה מס' 170 ושינוי קווי בנין- מושב נהלל"

מחוז: צפון
 מרחב תכנון מקומי: "יזרעאלים"
 סוג תוכנית: תכנית מפורטת

אישורים

הפקדה **מתן תוקף**

<p>חוק התכנון והבניה (התשכ"ה) 1965 הועדה המקומית לתכנון ובניה "יזרעאלים" הועדה דנה בתכנית מס' יז/מק/12698/02 בשיבתה מס' 2582 מיום 21.12.09 והחליטה להפקיד לאשר התוכנית עפ"י דג"י אדר' מהנדסת הוועדה עידו דור י"י ועדת משנה</p>	
--------------------------------------------------------------------------------------------------------------------------------------------------------------------------------------------------------------------------------------------------------------------------------------------------------------------------------------------------------------------------------------------------------	--

<p>הודעה על אישור תכנית מס' יז/מק/12698/02 מודסמח בילקוט הפרסומים מס' 6551 עמ' 3000 מיום 20.2.13</p>	
------------------------------------------------------------------------------------------------------------------------------------------------	--

--	--

דברי הסבר לתוכנית

תכנית זו באה ליצור מגרש - ללא שינוי יעוד, מס' יח"ד (ע"ח יחיד מתוך 2 יחיד המאושרות) עקב רצון בעלי הנחלה לפצל את הנחלה משיקולים כלכליים (מצב כלכלי שאינו מאפשר את השארותם בבית וצו פינוי שקיבלו מהנושים, מחייב פעולה תכנונית זו משיקולים הומניים).

דף ההסבר מהווה רקע לתוכנית ואינו חלק ממסמכיה הסטטוטוריים.

1. זיהוי וסיווג התוכנית

"פיצול נחלה מס' 170 ושינוי קווי בנין - מושב נהלל"

שם התוכנית

1.1 שם התוכנית ומספר התוכנית

יפורסם ברשומות

יז/מק/12698/02

מספר התוכנית

1.2 שטח התוכנית

מתן תוקף

שלב

1.3 מהדורות

1 מספר מהדורה בשלב

13/12/12 תאריך עדכון המהדורה

תוכנית מפורטת

סוג התוכנית

1.4 סיווג התוכנית

יפורסם ברשומות

- האם מכילה הוראות של תכנית מפורטת
- מוסד התכנון המוסמך להפקיד את התוכנית

ועדה מקומית

1,4,7 א. 62

לפי סעיף בחוק

תוכנית שמכוחה ניתן להוציא היתרים או הרשאות.

היתרים או הרשאות

חלוקה בהסכמת כל הבעלים בתחום התכנית.

סוג איחוד וחלוקה

לא האם כוללת הוראות לענין תכנון תלת מימדי

1.5 מקום התוכנית

1.5.1 נתונים כלליים מרחב תכנון מקומי "זרעאלים"

קואורדינטה X 219,100
קואורדינטה Y 732,800

1.5.2 תיאור מקום חלק מזרחי של מושב נהלל (טבעת חצונית)

1.5.3 הרשות מקומית רשות מקומית עמק זרעאל

התייחסות לתחום הרשות נפה • חלק מתחום הרשות צפון

1.5.4 כתובות שבהן חלה התוכנית

יישוב שכונה רחוב מספר בית מושב נהלל ל"ר ל"ר ל"ר

יפורסם ברשומות

1.5.5 גושים וחלקות בתוכנית

מספר גוש	סוג גוש	חלק / כל הגוש	מספרי חלקות בשלמותן	מספרי חלקות בחלקן
17187	מוסדר	• חלק מהגוש	31	--
17188	מוסדר	• חלק מהגוש	--	12

הכל על-פי הגבולות המסומנים בתשריט בקו הכחול.

1.5.6 גושים ישנים

מספר גוש ישן	מספר גוש
ל"ר	ל"ר

1.5.7 מגרשים/תאי שטח מתוכניות קודמות שלא נרשמו כחלקות

מספר מגרש/תא שטח	מספר תוכנית
א170,170	ג/12698

1.5.8 מרחבי תכנון גובלים בתוכנית

ל"ר

1.6 יחס בין התוכנית לבין תוכניות מאושרות קודמות

מספר תוכנית מאושרת	סוג יחס	הערה ליחס	מספר ילקוט פרסומים	תאריך
ג/12698	• שינוי	תכנית זו משנה את תכנית המתאר עפ"י המפורט בתכנית זו, וכל יתר הוראותיהם של תכניות המתאר ממשיכות לחול.	5359	17/1/2005
ג/13637	• שינוי		5273	18/2/2004

1.7 מסמכי התוכנית

תאריך האישור	גורם מאשר	עורך המסמך	תאריך עריכת המסמך	מספר גיליונות	מספר עמודים	קני"מ	תחולה	סוג המסמך
	ג. מקומית	זהבי איתי	17/3/10	ל"ר	19	ל"ר	• מחייב	הוראות התוכנית
	ג. מקומית	זהבי איתי	17/3/10	1	ל"ר	1:1250	• מחייב	תשריט התוכנית

כל מסמכי התוכנית מהווים חלק בלתי נפרד ממנה, משלים זה את זה ויקראו כמקשה אחת. במקרה של סתירה בין מסמכים המוחייבים לבין עצמם תגברנה ההוראות על המחייבים לבין המנחים וגברו המסמכים המוחייבים. במקרה של סתירה בין המסמכים המוחייבים לבין המסמכים המוחייבים על התשריטים.

1.8 בעלי עניין / בעלי זכויות בקרקע / עורך התוכנית ובעלי מקצוע מטעמו

1.8.1 מניש התוכנית

גוש / חלקה (')	דוא"ל	מס' דוא"ל	סלולרי	טלפון	כתובת	מס' תאגיד	שם תאגיד / שם רשות מקומית	שם תאגיד / שם רשות מקומית	מספר רישון	מספר זהות	שם פרטי ומשפחה	מקצוע / תואר
	לייך	04-6515314	052-6183288	04-6515231	מושב נהלל 10600	לייך	לייך	לייך	לייך	09418054	פיין זהבה	

1.8.2 יזם במפעל

מס' דוא"ל	מס' דוא"ל	סלולרי	טלפון	כתובת	מס' תאגיד	שם תאגיד / שם רשות מקומית	שם תאגיד / שם רשות מקומית	מספר רישון	מספר זהות	שם פרטי ומשפחה	מקצוע / תואר
	לייך	04-6515314	052-6183288	04-6515231	לייך	מושב נהלל 10600	לייך	לייך	09418054	פיין זהבה	
	לייך	לייך	לייך	04-6515314	לייך	מושב נהלל 10600	מושב נהלל אגודה חקלאית שתופית בע"מ	לייך	לייך	לייך	לייך

1.8.3 בעלי עניין בקרקע

מס' דוא"ל	מס' דוא"ל	סלולרי	טלפון	כתובת	מס' תאגיד	שם תאגיד / שם רשות מקומית	שם תאגיד / שם רשות מקומית	מספר זהות	מספר זהות	שם פרטי ומשפחה	מקצוע / תואר
	לייך	04-6558211	לייך	רחו הרחמון 2 נצרת עלית	לייך	לייך	לייך	לייך	לייך	מ.מ.י מחוז עפון	לייך
	לייך	לייך	04-6515314	מושב נהלל 10600	לייך	מושב נהלל אגודה חקלאית שתופית בע"מ	לייך	לייך	לייך	לייך	לייך

1.8.4 עורך התכנית ובעלי מקצוע מטעמו

מס' דוא"ל	מס' דוא"ל	סלולרי	טלפון	כתובת	מס' תאגיד	שם תאגיד / שם רשות מקומית	שם תאגיד / שם רשות מקומית	מספר רישון	מספר זהות	שם פרטי ומשפחה	מקצוע / תואר
	לייך	04-6456678	04-6456678	12 משב ציפורי 17910	לייך	לייך	לייך	086522	058498239	זחכי אתני	אדריכל
	לייך	052-4733052	04-9866677	שפרעם 20200 ת.ד. 285	לייך	לייך	לייך	662	לייך	אסעד גדייס	אינג' מורד

1.9 הגדרות בתוכנית:

בתוכנית זו יהא לכל מונח מהמונחים המפורטים להלן הפרוש המופיע בצד ההגדרה, אלא אם כן משתמע אחרת מהוראות התוכנית או מהקשר הדברים.

מונח	הגדרת מונח
הועדה המקומית	הועדה המקומית לתכנון ולבניה "יזרעאליס".
הועדה המחוזית	הועדה המחוזית לתכנון ולבניה מחוז צפון וכל ועדת משנה שתוקם לצורך זה.

כל מונח אשר לא הוגדר בתוכנית זו, תהיה נודעת לו המשמעות הנתונה לו בחוק התכנון והבניה התשכ"ה – 1965 (להלן "החוק") או בתקנות שהותקנו מכוחו, וזאת בהיעדר כוונה אחרת משתמעת.

2. מטרת התוכנית ועיקרי הוראותיה

2.1 מטרת התוכנית

"חלוקת הנחלה לצורך יצירת מגרש נפרד (פיצול נחלה) בנחלה 170 ושינוי קווי בנין וגודל מגרש מינימלי-מושב נהללי"

2.2 עיקרי הוראות התוכנית

1. חלוקת שטח המגורים (בנחלה) למגרש ונחלה-ללא שינוי זכויות בניה מותרות עפ"י ת.מ. 12698. (סעיף 62.א.1)
2. שינוי קווי בנין בהתאם למבנים קיימים. (לפי סעיף 62.א.4)
3. שינוי גודל מגרש מינימלי. (לפי סעיף 62.א.7)
2. קביעת זכויות והוראות בהתאם ללא שינוי זכויות בניה מותרות עפ"י ת.מ. 12698, ג/13637.

2.3 נתונים כמותיים עיקריים בתוכנית

סה"כ שטח התוכנית – דונם 13.28 ד'

הערות	סה"כ מוצע בתוכנית		שינוי (+/-) למצב המאושר	מצב מאושר	ערך	סוג נתון כמותי
	מפורט	מתארי				
		602	350 מ"ר-	952 מ"ר	מ"ר	מגורים בישוב
		1	-1	2	מס' יח"ד	כפרי (נחלה)
		350	+350	---	מ"ר	מגורים בישוב
		1	+1	---	י"חד	כפרי (מגרש)

הערה: נתוני טבלה זו נועדו לאיסוף מידע סטטיסטי ואין בהם כדי לשנות הוראות המצב המאושר סטטוטורית או המוצע בתוכנית זו, לפיכך בכל מקרה של סתירה בין נתוני טבלה זו לנתוני טבלה 5 – זכויות והוראות בניה – מצב מוצע" (עמ' 35), גובר האמור בטבלה 5.

3. טבלאות יעודי קרקע, תאי שטח ושטחים בתוכנית

3.1 טבלת שטחים

תאי שטח כפופים	תאי שטח	יעוד
	170	מגורים בישוב כפרי (נחלה)
	255	מגורים בישוב כפרי (מגרש)
	A170	שטח חקלאי

על אף האמור בסעיף 1.7 - במקרה של סתירה בין היעוד או הסימון של תאי השטח בתשריט לבין המפורט בטבלה זו - יגבר התשריט על הוראות בטבלה זו.

3.2 טבלת שטחים

אחוזים	מצב מוצע		אחוזים	מצב מאושר	
	מ"ר	יעוד		מ"ר	יעוד
9.56	1270	מגורים בישוב כפרי (נחלה)	14.00	1860	מגורים בישוב כפרי
4.44	590	מגורים בישוב כפרי (מגרש)			
86.00	11420	קרקע חקלאית	86.00	3260	קרקע חקלאית
100	13280		100	13280	סה"כ

4 יעודי קרקע ושימושים

4:1	שם ייעוד: מגורים בישוב כפרי (נחלה)
4:1:1	שימושים
א.	מגורים-על פי המפורט בתכנית ג/13637 (כמגורים בנחלה)
ב.	בשטח זה תותר יחי' דיור אחת לבעלי הנחלה ויחי' דיור קטנה (עד 70 מ"ר) להורים, בהתאם להנחיות מ.מ.י.

4:2	שם ייעוד: מגורים בישוב כפרי (מגרש)
4:2:1	שימושים
ג.	מגורים-על פי המפורט בתכנית ג/13637.
4:2:2	הוראות
א.	יחי' דיור זה תותר יחידת דיור אחת בלבד. (במבנה כפי שקיים-לא יותרו תוספות בניה).
א.	הוראות מיוחדות כל ההוראות וההגבלות האמורות בתכנית ג/13637 לגבי אזור מגורים א', יחול על מגרש זה.

4:3	שם ייעוד: קרקע חקלאית
4:3:1	שימושים
א.	בהתאם לתכנית מאושרת ג/13637.

6. הוראות נוספות**6.1. הוראות בנושא חשמל**

א. תנאי למתן היתר בניה יהיה - תיאום עם חברת החשמל בדבר תכנון והקמת חדר שנאים ו/או חדר מיתוג, פרטי קווי חשמל עיליים ותת קרקעיים, והנחיות לגבי מרחקי בניה ומגבלות שימוש מקווי חשמל עיליים ותת קרקעיים קיימים ומתוכננים.

ב. תחנות השנאה:

1. מיקום תחנות ההשנאה יעשה בתיאום עם חברת חשמל.
 2. בתכנון לאזור מגורים חדש ימוקמו תחנות ההשנאה, ככל האפשר, בשטחים ציבוריים או המיועדים למתקנים הנדסיים.
 3. על אף האמור בסעיף ב'1 ניתן יהיה בשל אילוצים טכניים או תכנוניים למקם את תחנות ההשנאה במרווחים שבין קווי בנין לגבול מגרש, או על עמודי חשמל או משולב במבני המגורים.
- ג. איסור בנייה בקרבת מתקני חשמל
לא יינתן היתר בניה בנייה לשימושים כגון מגורים, מסחר, תעשייה ומלאכה, תיירות ומבני ציבור בקרבת מתקני חשמל קיימים או מאושרים, אלא במרחקים המפורטים מטה:

מציר הקו	מהתיל הקיצוני/מהכבל/מהמתקן	
	3.0 מ'	קו חשמל מתח נמוך – תיל חשוף
	2.0 מ'	קו חשמל מתח נמוך – תיל מכודד
	5.0 מ'	קו חשמל מתח גבוה עד 33 ק"ו – תיל חשוף או מצופה
	2.0 מ'	קו חשמל מתח גבוה עד 33 ק"ו – כבל אוריי מכודד (כא"מ)
20.0 מ'		קו חשמל מתח עליון 110-160 ק"ו
35.0 מ'		קו חשמל מתח על-עליון 400 ק"ו
	0.5 מ'	כבלי חשמל מתח נמוך
	3 מ'	כבלי חשמל מתח גבוה
	בתיאום עם חברת חשמל	כבלי חשמל מתח עליון
	1 מ'	ארון רשת
	3 מ'	שנאי על עמוד

על אף האמור לעיל תתאפשר הקמתם של מבנים ו/או מתקני חשמל במרחקים הקטנים מהנקוב לעיל ובלבד שבוצע תיאום עם חברת חשמל לגבי מרחקי בטיחות מפני התחשמלות ובכפוף לכל דין.

להקמת מבני תשתית יעשה תיאום פרטני בין בעל התשתית לבין חברת החשמל. בתוכנית מתאר המתירה הקמתם של מבנים המכילים חומרים מסוכנים המועדים לדליקה או לפיצוץ תיכלל הוראה הקובעת כי לא יינתן היתר בניה אלא במרחקי בטיחות שייקבעו בתכנית המתאר בתיאום עם חברת החשמל.

לפני תחילת ביצוע עבודות חפירה או בניה יבדוק המבצע את קיומם האפשרי של כבלי חשמל. אין לחפור או לבצע עבודת בנייה כלשהי מעל ובקרבת של פחות מ-3 מטרים מכבלי חשמל אלא לאחר קבלת אישור מחברת החשמל.

לא יינתן היתר לחפירה, חציבה או כריה במרחק הקטן מ-10 מ' מהמסד של עמוד חשמל במתח עליון/על עליון או 3 מ' מהמסד של עמוד חשמל במתח גבוה/נמוך ולא תבוצע פעולה כזו, אלא לאחר שניתנה לחברה הזדמנות לחוות דיעה על ההיתר המבוקש או הפעולה אותה עומדים לבצע לפי הענין. על אף האמור לעיל, בתחום תכנית מתאר הקובעת רצועה למעבר קווי חשמל ראשיים-קווי מתח על ועל עליון יחולו הוראות תכנית מתאר עבורם.

על אף האמור בכל תכנית, כל בניה או שימוש מבוקשים בקרבת מתקני חשמל יותרו בכפוף למגבלות הקבועות בסעיף זה.

(לפי דרישות חוק החשמל וחוק הקרינה (תנאי היתרי קרינה) הבלתי מייננת 2006)

6.2 תנאים למתן היתר בניה	
6.2.1	תנאי להיתר בנייה הינו הגשת ואישור תכנית בינוי ופיתוח, כולל דרכי גישה, מדרכות וחניות.
6.2.2	תנאי טופס 4 הינו ביצוע בפועל של כל דרכי גישה למגרש, גינון, מדרכות וחניות.

6.3 היטל השבחה
 הוועדה המקומית תטיל ותגבה היטל השבחה בהתאם להוראות התוספת השלישית לחוק.

6.4 פקודת העורף
 תנאי למתן היתר בניה יהיה – אישור פיקוד העורף לפתרונות המיגון בתחום המגרש.

6.5 חניות
 החניות בשטח תכנית זו יהא על פי תקן החניה התקף בתחום המגרש.

6.6 תשתיות

1. **מים:**
 אספקת מים תהיה מרשת המים המקומית. החיבור לרשת יהיה בתאום ובאישור משרד הבריאות ובאישור מהנדס הועדה המקומית.
2. **ניקוז:**
 תנאי לקבלת היתר בניה, הבטחת ניקוז כל השטח בתחום התוכנית, באישור מהנדס הועדה המקומית ובאישור רשות הניקוז האזורית.
3. **ביוב:**
 תנאי לקבלת היתר בניה, חיבור למערכת הביוב של הישוב, באישור מהנדס הועדה המקומית ובהתאם לתוכנית ביוב מאושרת ע"י משרד הבריאות והגורמים המוסמכים לכך.

6.7 אשפה

6.7.1 סידורי סילוק האשפה יהיו לפי הוראות הרשות המקומית. לא יינתן היתר בניה בשטח תוכנית אלא לאחר שיובטח מקום לפחי האשפה בשטח המגרש ויסומן בהיתר הבניה. לא יינתן היתר בניה אלא לאחר התחייבות היזם לפינוי פסולת הבניה ופינוי עודפי עפר לאתר מוסדר.

6.8 חלוקת רישום

תוך 8 חודשים מיום תחילת תקפה של התוכנית, יש להעביר לוועדה המקומית תשריט חלוקה לצורכי רישום וזאת בהתאם להוראות סעיף 125 לחוק התכנון הבניה. תנאי להיתר בניה-אישור תשריט חלוקה כחוק.

6.9 הוצאות התכנית

כל הוצאות התכנית לרבות פיצויים יחולו על יזם התכנית. יזם התכנית ימציא לוועדה כתב שיפוי לתביעות לפי סעיף 197 לחוק ואז כל דין אחר, בנוסח שיומצא לו ע"י הועדה המקומית, כתנאי למתן תוקף לתכנית.


7. ביצוע התוכנית**7.1 שלבי ביצוע**

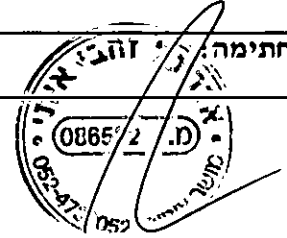
מספר שלב	תאור שלב	התנייה
1	טופס 4	בצוע כל התנאים לפי הנחיית הוועדה המקומית בגוף ההיתר.


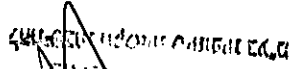
7.2 מימוש התוכנית


זמן משוער לביצוע תכנית זו – תוך 3 שנים.

8. חתימות

תאריך:	חתימה: 	שם: זהבה פיין	מגיש התוכנית
מספר תאגיד:	תאגיד/שם רשות מקומית:		

תאריך: 13/12/12	חתימה: 	שם: זהבה איתי	עורך התוכנית
מספר תאגיד:	תאגיד: זהבה איתי אדריכלים בע"מ		

תאריך:	חתימה: 	שם: זהבה פיין	מזים בפועל
מספר תאגיד:	תאגיד: 		

תאריך:	חתימה: 	שם:	מזים
מספר תאגיד:	תאגיד: מושב נהלל-אגודה שתופית להתיישבות בע"מ		

תאריך:	חתימה:	שם:	מזים בעל עניין בקרקע
מספר תאגיד:	תאגיד: מ.מ.י- מחוז צפון מושב נהלל-אגודה שתופית להתיישבות בע"מ חוכרים: זהבה פיין		

רשימת תיוג – טופס נלווה למילוי על ידי עורך התוכנית

תוכנית מספר: _____ שם התוכנית: "פיצול נחלה בנהלל"

עורך התוכנית: אדר' זהבי איתי תאריך: 13/12/12 חתימה: _____

לא	כן	נושא	סעיף בנוהל	תחום הבדיקה
	V	האם קיימים כל מסמכי התוכנית המוזכרים בסעיף 1.7 בנוהל מבא"ת?	1.7	מסמכי התוכנית
	V	האם קיימים נספחי תנועה, בינוי, ניקוז וכו'?		
		אם כן, פרט: _____		
	V	האם מולאו כל סעיפי התוכנית על פי נוהל מבא"ת (או נרשם "לא רלבנטי")?		הוראות התוכנית
	V	יעודי קרקע לפי טבלאות יעודי הקרקע שבנוהל מבא"ת	6.1, 6.2	תשריט התוכנית
	V	קיום טבלת שטחים ובדיקה שסך כל השטחים במצב מאושר ומוצע-זהה	2.2.7	
	V	קיום סימונים (מקרא, חץ צפון, קואורדינטות X,Y ברשת החדשה, קנה מידה, קו כחול שלם וסגור)	2.4.1, 2.4.2	
	V	קיום תרשימי סביבה (תרשים התמצאות כללית ותרשים הסביבה הקרובה)	2.3.2, 2.3.3	
	V	התשריט ערוך על רקע של מפת מדידה מעודכנת לשנה אחרונה, כולל חתימה וחותמת ⁽²⁾	4.1	
	V	קיום תשריט מצב מאושר	4.3	
	V	קיום תשריט מצב מוצע – בקנה מידה התואם להיקף התוכנית.	4.4	
	V	התאמה מלאה בין המקרא לבין התשריט בתשריטי מצב מאושר ומוצע (כל אחד בהתאמה)		
	V	הגדרת קווי בנין מכבישים (סימון בתשריט/ רוזטות וכדומה)		
	V	סימון מרחב תכנון, גבול שיפוט		
	V	מספר התוכנית		
	V	שם התוכנית	1.1	
	V	מחוז		
	V	סיווג (סוג, סמכות ואופי התוכנית)	1.4	
	V	מקום התוכנית (מרחב תכנון מקומי, רשות מקומית)	1.5	
	V	פרטי בעלי עניין (יזם, מגיש, בעלי קרקע)	1.8	
	V	חתימות (יזם, מגיש ועורך התוכנית)	8.2	

⁽¹⁾ מספרי הסעיפים מתייחסים לחלק ב' בנוהל מבא"ת – "הנחיות לעריכת תשריט התוכנית.

⁽²⁾ יש להתייחס לסעיף 4.1 בחלק ב' בנוהל מבא"ת.

לא	כן	נושא	סעיף בנוהל	תחום הבדיקה
V		האם התוכנית חייבת בתסקיר השפעה על הסביבה? ⁽³⁾		כללי
V		האם התוכנית גובלת במחוז שכן?		
		אם כן, פרט: _____		
V		האם התוכנית גובלת במרחב תכנון מקומי שכן?		
		אם כן, פרט: _____		
V		האם נדרשת הודעת הפקדה לגופים ציבוריים?		
		אם כן, פרט: _____		
		האם התוכנית כוללת או משנה הוראות בדבר:		
V		• שמירה על בניינים או אתרים בעלי חשיבות היסטורית או ארכיאולוגית		
V		• שמירת מקומות קדושים		
V		• בתי קברות		
V		האם נדרשת הודעת הפקדה מיוחדת לתוכניות הנוגעות לטיסה?		
V		צירוף נספח חלוקה/איחוד וחלוקה בהתאם לתקנות התכנון והבניה (תכנית איחוד וחלוקה) התשס"ט - 2009		איחוד וחלוקה
	V	קיום תצהירים חתומים של עורכי התוכנית	פרק 14	טפסים נוספים (4)
	V	קיום מסמכים המעידים על היות מגיש התוכנית בעל עניין בקרקע	1.8	
V		האם כוללת התוכנית עבודות עפר, ייבוא חומרי מילוי ו/או ייצוא חומרי חפירה מתחום הפרויקט בהיקף צפוי של מעל 100,000 ממ"ק?		חומרי חפירה ומילוי (5)
V		במידה וכן, האם צורך לתוכנית נספח טיפול בחומרי חפירה ומילוי?		
V		האם נבדקה התוכנית בדיקה מיקדמית ('Pre-Ruling') מול לשכת התכנון המחוזית/ מינהל התכנון!		רדיוסי מגן (6)
V		האם נמצאה התוכנית חודרת לתחום?		
V		האם בוצעה בדיקה מלאה לחדירת התוכנית לתחום רדיוסי מגן מול משרד הבריאות?		
V		האם נמצאה כי התוכנית חודרת לתחום?		
V		האם התכנית כוללת הוראה לפיה תוספת בניה למבנה קיים אשר נבנה שלא בהתאם לתקן ישראלי ת"י 413, מותנית חיזוק המבנה כולו ביחד עם התוספת, בפני רעידות אדמה?		חיזוק מבנים בפני העיבוד
V		בתכנית שמשנה שימוש או יעוד של מבנה קיים, האם היא כוללת הוראה בדבר התאמת השימוש המוצע במבנה לדרישות העמידות בכוחות סיסמיים כפי שנקבע בתקן ישראלי ת"י 413 בהתאם ליעודו החדש של המבנה?		
V		האם התכנית כוללת מנגנון תמרוץ לחיזוק מבנים קיימים בפני רעידות אדמה או לתוספת מרחבים מוגנים במבנים קיימים?		
V		האם סומנו בתחום התוכנית עצים בוגרים כנדרש?		שמירה על עצים בוגרים (7)

(3) עפ"י תקנות התכנון והבניה, תקנה 2 או 3 (תסקירי השפעה על הסביבה) התשס"ג-2003, או עפ"י החלטת/הנחיית מוסד התכנון.

(5) ראה התייחסות לנושא בפרק 10 בנוהל ובהנחיות האגף לתכנון נושאי במינהל התכנון באתר האינטרנט של משרד הפנים.

(6) הערה: הבדיקה אינה נדרשת בתוכנית של תוספת בניה לגובה בלבד למבנה קיים ללא שינוי ייעוד.

(7) עפ"י תיקון 89 לחוק הת"יב - שמירה על עצים בוגרים

14. תצהירים**תצהיר עורך התוכנית**

אני החתום מטה זהבי איתי(שם), מספר זהות _058498239_,

מצהיר בזאת כדלקמן:

1. אני ערכתי את תוכנית מס' _____ ששמה "פיצול נחלה ליצירת מגרש נפרד-נחלה 170 נהלל" (להלן – "התוכנית").

2. אני בעל ידע וניסיון בעריכת תוכניות. בעל הכשרה מקצועית בתחום אדר ובנוי ערים מספר רשיון 086522.

3. אני ערכתי את התוכנית בעצמי ובסיוע יועצים נוספים כמפורט להלן:

שם היועץ תחום מומחיותו והכשרתו הנושאים בתוכנית שנערכו על ידי/בסיוע יועץ

א. _____

ב. _____

ג. _____

4. הנני אחראי להכנת כל מסמכי התוכנית (הוראות, תשריט ונספחים) ולכל החומר שכלווה לתוכנית כחומר רקע או כמידע נוסף.

5. הנני מאשר כי לפי מיטב ידיעתי המקצועית, נתוני התוכנית שהגשתי, כמפורט בסעיף 4, נכונים ותואמים את החוק, התקנות, מבנה אחיד לתוכנית והנחיות מוסדות התכנון.

כמו כן, הנני מאשר כי המסקנות וההמלצות שהגשתי, כאמור, הן נכונות לפי מיטב ידיעתי ושיפוטי.

6. אני מצהיר כי השם דלעיל הוא שמי, החתימה דלמטה היא חתימתי, וכי תוכן תצהירי זה אמת.



חתימת הפוצהיר

17/12/12
תאריך

הצהרת המודד:

הערה: הצהרת המודד מהווה נספח להוראות התכנית. הצהרה מס' 1 תופיע גם ע"ג התשריט.

סעיף 1 ימולא ע"י מודד מוסמך שערך את המדידה המהווה רקע לתוכנית.
 סעיף 2 ימולא ע"י המודד המוסמך שערך את העדכון או אישר את עדכניות המדידה ככל שנערך עדכון או אושרה עדכניות למפה הטופוגרפית/המצבית, לרבות הרקע הקדסטריאלי.

מספר התוכנית: _____

רמת דיוק, הקו הכחול והקדסטר:

- מדידה גרפית.
- קו כחול (בלבד) ברמה אנליטית.
- מדידה אנליטית מלאה ברמת תצ"ר (כולל הקו הכחול).

1. המדידה המקורית

הריני מצהיר בזאת כי מדידת המפה הטופוגרפית/המצבית המהווה רקע לתוכנית זו, נערכה על ידי ביום: 19/10/12 והיא הוכנה לפי הוראות נוהל מבא"ת ובהתאם להוראות החוק ולתקנות המודדים שבתוקף. דיוק הקו הכחול והקדסטר: מדידה גרפית/ קו כחול (בלבד) ברמה אנליטית/ מדידה אנליטית מלאה ברמת תצ"ר (כולל הקו הכחול).

<u>13/12/12</u> תאריך	אסעד ג'ירייס מהנדס מערך מוסמך מס' רישום 662 חתימה	<u>662</u> מספר רשיון	<u>0'9' 3806</u> שם המודד
--------------------------	---------------------------------------------------------------------------------------------	--------------------------	------------------------------

2. עדכניות המדידה

הרני מצהיר בזאת כי המפה הטופוגרפית/המצבית המהווה רקע לתוכנית זו, לרבות הרקע הקדסטריאלי, נבדקה על ידי ונמצאה עדכנית/עודכנה ביום: _____ בהתאם להוראות החוק ולתקנות המודדים שבתוקף.

_____	_____	_____	_____
תאריך	חתימה	מספר רשיון	שם המודד

נספח הליכים סטטוטוריים


תוכנית מספר: יז/מק/12698/___ שם התוכנית: פיצול נחלה בנהלל
 עורך התוכנית: איתי זהבי ___ תאריך: ___ חתימה: _____

יחס בין התוכנית לבין תוכניות מופקדות		
מספר תוכנית מופקדת	סטטוס טיפול בתוכנית	מספר ילקוט פרסומים
תאריך		

שימו לב!: טרם אישורה של התוכנית: יש לעדכן את סעיף 1.6 ולכלול בו תוכניות מופקדות שאושרו בינתיים

יחס בין התוכנית לבין התוספות בחוק			
שם התוספת	תחולת התוספת	שם מוסד התכנון המאשר	תאריך האישור
התוספת הראשונה לעניין קרקע חקלאית ושטחים פתוחים	• התוספת אינה חלה.		
התוספת השניה לעניין סביבה חופית	• התוספת אינה חלה.		
התוספת הרביעית לעניין שימור מבנים	• התוספת אינה חלה.		

אישור על-פי סעיף 109 לחוק		
סעיף	החלטה	תאריך ההחלטה
סעיף 109 (א)		
סעיף 109 (ב)		



ת.ד. 745 מגדל העמק 23038
טל: 04-6540243 פקס: 04-6546727
itc_ltd@netvision.net.il