

## חוק התכנון והבניה, התשכ"ה – 1965

## הוראות התוכנית

תוכנית מס' גע/מק/257

שם תוכנית : כרכום – מגרש 193

ועדה מקומית גליל עליון  
התקבל

27-01-2013

מחוז :  
מרחב תכנון מקומי :  
הצפון  
גליל עליון  
תכנית מפורטת

סוג תוכנית :


אישורים

מתן תוקף	הפקדה
----------	-------


הודעה על אישור תכנית מס' <u>257/מק/גע</u> פורסמה בילקוט הפרסומים מס' <u>6535</u> מיום <u>14/4/13</u>	

--	--

22/01/2012 – Tb-02-12

22/01/2012

תכנית הוראות מעודכנת ליולי 2009

עמוד 1 מתוך 23

## דברי הסבר לתוכנית

שינוי בקוי בנין.

דף ההסבר מהווה רקע לתוכנית ואינו חלק ממסמכיה הסטטוטוריים.

<b>1. זיהוי וסיווג התוכנית</b>
--------------------------------

יפורסם  
ברשומות

<p>1.1 שם התוכנית ומספר התוכנית</p> <p>שם התוכנית</p> <p>193 כרכום מגרש</p> <p>257/גע/מק</p> <p>מספר התוכנית</p> <p>0.498 דונם</p> <p>1.2 שטח התוכנית</p> <p>1.3 מהדורות</p> <p>שלב</p> <p>מספר מהדורה בשלב 1</p> <p>תאריך עדכון המהדורה 25/12/2012</p> <p>סוג התוכנית</p> <p>1.4 סיווג התוכנית</p>	<p>יפורסם ברשומות</p> <p>יפורסם ברשומות</p> <p>האם מכילה הוראות של תכנית מפורטת מוסד התכנון המוסמך להפקיד את התוכנית</p> <p>לפי סעיף בחוק</p> <p>היתרים או הרשאות</p> <p>סוג איחוד וחלוקה</p> <p>האם כוללת הוראות לענין תכנון תלת מימדי</p>	<p>• תוכנית מפורטת</p> <p>• כן</p> <p>• ועדה מקומית</p> <p>• 62א(א) סעיף קטן 4</p> <p>• תוכנית שמכוחה ניתן להוציא היתרים או הרשאות.</p> <p>• תוכנית המהווה שינוי לתוכנית שממנה ניתן להוציא היתרים או הרשאות.</p> <p>• ללא איחוד וחלוקה.</p> <p>• לא</p>
---	---	---

**1.5 מקום התוכנית**

1.5.1 נתונים כלליים מרחב תכנון מקומי גליל עליון

257,200	קואורדינטה X
759,750	קואורדינטה Y

1.5.2 תיאור מקום מושב כרכום

1.5.3 רשויות מקומיות רשות מקומית מועצה אזורית מבואות חרמון בתוכנית

התייחסות לתחום הרשות

- חלק מתחום הרשות

1.5.4 כתובות שבהן חלה התוכנית יישוב כרכום

לי"ר	שכונה
לי"ר	רחוב
לי"ר	מספר בית

1.5.5 גושים וחלקות בתוכנית

מספר גוש	סוג גוש	חלק / כל הגוש	מספרי חלקות בשלמותן	מספרי חלקות בחלקן
13618	• מוסדר	• חלק מהגוש	63	

הכל על-פי הגבולות המסומנים בתשריט בקו הכחול.

1.5.6 גושים ישנים

מספר גוש	מספר גוש ישן
לי"ר	לי"ר

1.5.7 מגרשים/תאי שטח מתוכניות קודמות שלא נרשמו כחלקות

מספר תוכנית	מספר מגרש/תא שטח
לי"ר	לי"ר

1.5.8 מרחבי תכנון גובלים בתוכנית

לי"ר
------

<b>1.6 יחס בין התוכנית לבין תוכניות מאושרות קודמות</b>
--

תאריך	מספר ילקוט פרסומים	הערה ליחס	סוג יחס	מספר תוכנית מאושרת
18/11/2008	5866	תכנית זו משנה רק את המפורט בתכנית זו וכל יתר ההוראות בתכנית לפי ג/15265 ממשיכות לחול	שינוי	15265/ג

## 1.7 מסמכי התוכנית

תאריך האישור	גורם מאשר	עורך המסמך	תאריך עריכת המסמך	מספר גיליונות	מספר עמודים	קנ"מ	תחולה	סוג המסמך
	ועדה מקומית	סבאג מועתז	22.01.2012		23		מחייב	הוראות התוכנית
	ועדה מקומית	סבאג מועתז	22.02.2012	1		1: 250	מחייב	תשריט התוכנית

כל מסמכי התוכנית מהווים חלק בלתי נפרד ממנה, משלימים זה את זה ויקראו כמקשה אחת. במקרה של סתירה בין המסמכים המחייבים לבין המנחים יגברו המסמכים המחייבים. במקרה של סתירה בין המסמכים המחייבים לבין עצמם תגברנה ההוראות על התשריטים.

### 1.8 בעלי עניין/ בעלי זכויות בקרקע / עורך התוכנית ובעלי מקצוע מטעמו

#### 1.8.1 מגיש התוכנית

מקצוע / תואר	שם פרטי ומשפחה	מספר זהות	מספר רישון	שם תאגיד / שם רשות מקומית	מס' תאגיד	כתובת	טלפון	סלולרי	פקס	דוא"ל	גוש / חלקה (י)
	רון קפלן	022263016				כרכום 193 מיקוד: 12926		052-3719885		kapf@netvision.net.il	
	שקד קפלן	024181000						052-3770580			

#### 1.8.2 יזם בפועל

מקצוע / תואר	שם פרטי ומשפחה	מספר זהות	מספר רישון	שם תאגיד / שם רשות מקומית	מס' תאגיד	כתובת	טלפון	סלולרי	פקס	דוא"ל
	רון קפלן	022263016				כרכום 193 מיקוד: 12926		052-3719885		kapf@netvision.net.il
	שקד קפלן	024181000						052-3770580		

#### 1.8.3 בעלי עניין בקרקע

מקצוע / תואר	שם פרטי ומשפחה	מספר זהות	מס' תאגיד / שם רשות מקומית	כתובת	טלפון	סלולרי	פקס	דוא"ל
ישוב קהילתי כרכום			570029280	ד.ג. דרום הגולן מיקוד: 12370	04-6930551		04-6935298	
• בעלים	לי"ר	מנהל מקרקעי ישראל	לי"ר	קריית הממשלה נצרת עילית ת.ד. 580	04-6558211		04-6560521	

#### 1.8.4 עורך התכנית ובעלי מקצוע מטעמו

מקצוע / תואר	שם פרטי ומשפחה	מספר זהות	מספר רישון	שם תאגיד / שם רשות מקומית	מס' תאגיד	כתובת	טלפון	סלולרי	פקס	דוא"ל
• עורך ראשי • מודד	סבאג מועתז	025912486	מהנדס אזרחי 111128 מודד מוסמך 1091	סבאג מהנדסים בע"מ מדידות, הנדסה אזרחית, תחבורה ואדריכלות.		שד" תל-חי 93 ת.ד. 255. ק. שמונה מקוד 11033	04-6959844	052-3496266	04-6902818	E-mail: sabag@sabageng.co.il

**1.9 הגדרות בתוכנית**

בתוכנית זו יהא לכל מונח מהמונחים המפורטים להלן הפרוש המופיע בצד ההגדרה, אלא אם כן משתמע אחרת מהוראות התוכנית או מהקשר הדברים.

מונח	הגדרת מונח
הועדה המקומית	הועדה המקומית לתכנון ולבניה גליל עליון
הועדה המחוזית	הועדה המחוזית לתכנון ולבניה מחוז צפון

כל מונח אשר לא הוגדר בתוכנית זו, תהיה נודעת לו המשמעות הנתונה לו בחוק התכנון והבניה התשכ"ה – 1965 (להלן "החוק") או בתקנות שהותקנו מכוחו, וזאת בהיעדר כוונה אחרת משתמעת.

**2. מטרת התוכנית ועיקרי הוראותיה****2.1 מטרת התוכנית .**

2.1.1 שינוי קוי הבנין הקבועים בתכנית ג/15265 על פי סעיף 62א(א)(4) לחוק.

**2.2 עיקרי הוראות התכנית.**

2.2.1 שינוי בקווי בנין

**2.3 תונים כמותיים עיקריים בתוכנית**

סה"כ שטח התוכנית – 0.498 דונם

הערות	סה"כ מוצע בתוכנית		שינוי (+/-) למצב המאושר	מצב מאושר	ערך	סוג נתון כמותי
	מתארי	מפורט				
על פי תכנית ג/15265						



**3. טבלאות יעודי קרקע, תאי שטח ושטחים בתוכנית****3.1 טבלת שטחים**

תאי שטח כפופים				תאי שטח	יעוד
				193	יעוד ע"פי תוכנית מאושרת אחרת

על אף האמור בסעיף 1.7 - במקרה של סתירה בין היעוד או הסימון של תאי השטח בתשריט לבין המפורט בטבלה זו - יגבר התשריט על ההוראות בטבלה זו.

**3.2 טבלת שטחים**

מצב מוצע			←	מצב מאושר		
אחוזים	מ"ר	יעוד		אחוזים	מ"ר	יעוד
100%	0.498	יעוד ע"פי תוכנית מאושרת אחרת		100%	0.498	מגורים א'
100%	0.498	סה"כ		100%	0.498	סה"כ

<b>4 יעודי קרקע ושימושים</b>
------------------------------

<b>4.1</b>	<b>שם ייעוד : יעוד ע"פי תוכנית מאושרת אחרת (תא שטח 193)</b>
<b>4.1.1</b>	<b>שימושים</b>
<b>.א.</b>	ע"פ תכנית ג/15265 בתוקף.
<b>4.1.2</b>	<b>הוראות</b>
<b>.א.</b>	ע"פ תכנית ג/15265 בתוקף, למעט שינוי קוי הבנין בתכנית זאת.

### 5. טבלת זכויות והוראות בניה – מצב מוצע

יעוד	מס' תא שטח	גודל מגרש מזערי (מ"ר)	סה"כ שטחי בניה מ"ר/אחוזים עיקרי ושרותים				אחוזי בניה כוללים (%)	מספר יח"ד	צפיפות (יח"ד לדונם נטו)	תכסית (%) משטח תא השטח	גובה מבנה (מטר)	מספר קומות		קווי בנין (מטר)			אחורי
			מעל לכניסה הקובעת		מתחת לכניסה הקובעת							קדמי	צידי- צפוני	צידי- דרומי			
			עיקרי	שרות	עיקרי	שרות											
יעוד ע"פי תוכנית מאושרת אחרת	193		ע"פ תכנית ג/15265 בתוקף.													לפי התשריט	

- (1) תותר העברת אחוזי בניה מעל מפלס כניסה אל מתחת למפלס כניסה באישור הוועדה המקומית .
- (2) תותר הקמת חניה מקורה בקו בניין קדמי 0 ומחסן לשמוש ביתי בקו בניין צדדי 0 בהסכמה בכתב של השכן הגובל ואשור הוועדה המקומית. נקוז הגגות יהיה לכיוון מגרש המבקש.

**6 הוראות נוספות****6.1 תנאים למתן היתר בניה**

ע"פ הוראות תכנית ג/15265 בתוקף.

**6.2 הנחיות סביבתיות**

ע"פ הוראות תכנית ג/15265 בתוקף.

**6.3 ביוב, ניקוז, אספקת מים וסידורי תברואה****מים**

ע"פ הוראות תכנית ג/15265 בתוקף.

**ניקוז**

ע"פ הוראות תכנית ג/15265 בתוקף.

**ביוב**

ע"פ הוראות תכנית ג/15265 בתוקף.

**אשפה**

ע"פ הוראות תכנית ג/15265 בתוקף.

**עודפי חפירה ופסולת בנין**

התר בניה יינתן לאחר התחיבות יזם לפינוי פסולת בניה ועודפי עפר לאתר מוסדר ומאושר בלבד. תנאי למתן טופס 4 יהיה אישור מנהלת אתר מורשה על פינוי פסולת בנייה ו עודפי עפר לשטחה. הרשות המקומית תהיה רשאית לקבוע ולהגדיר שטחים לאחסנת ביניים וגריסה, של עודפי חפירה ופסולת בנין, בהתאם לשלבי האיכלוס ופיתוח השטחים, בכפוף לאישור הועדה המקומית לתכנון ואיגוד ערים להגנת הסביבה.

גבולות הישוב הפונים לשטחים פתוחים רגישים מחוץ לגבול התכנית, יגודרו בזמן העבודות עד לגמר העבודות במתחם הגובל בשטחים פתוחים, למניעת שפיכת עודפי חפירה ופסולת בנין.

**הוראות לבניה ולחיזוק מבנים לרעידות אדמה על פי תמ"א 38**

- היתר בניה למבנה קיים שנבנה שלא בהתאם לת"י 413, יותנה בהתאמה לדרישות ת"י 413 ומילוי אהר התנאים הבאים:
- הגשת חוות דעת המתבססת על אבחון לפי ת"י 2413 (הנחיות להערכת עמידות מבנים קיימים ברעידות אדמה ולחיזוקם) בדבר הצורך בחיזוק המבנה הקיים בפני רעידות אדמה.
  - על הבקשה להיתר יהול נוהל ביצוע בקרה הנדסית הכוללת חיזוק מבנים בפני רעידות אדמה מכות תמ"א 38 (נספח א' לחזור מנכ"ל משרד הפנים "עידוד חיזוק מבנים מפני רעידות אדמה על פי תמ"א 38 ואמצעים נוספים" מיום 23 ביוני 2008).
  - היתר לשינוי יעוד או שימוש במבנים קיימים, יותנה בהתאמת השימוש המוצע במבנה לדרישות העמידות לכוחות סיסמיים כפי שנקבע בתקן ישראלי ת"י 413 בהתאם לייעודו החדש של המבנה.

## 6.4 חשמל

- א. תנאי למתן היתר בניה יהיה- תיאום עם חברת חשמל בדבר תכנון והקמת חדר שנאים ו/או חדר מיתוג, פרטי קווי חשמל עיליים ותת קרקעיים, הנחיות לגבי מרחקי בניה ומגבלות שימוש מקווי חשמל עיליים ותת קרקעיים קיימים ומתוכננים.
- ב. תחנות השנאה:
1. מיקום תחנות השנאה יעשה בתיאום עם חברת חשמל.
  2. בתכנון לאזור מגורים חדש ימוקמו תחנות השנאה, ככל האפשר, בשטחים ציבוריים או המיועדים למתקנים הנדסיים.
  3. על אף האמור בסעיף ב'1 ניתן יהיה בשל אילוצים טכניים או תכנוניים למקם את תחנות השנאה במרווחים שבין קווי לבול מגרש, או על עמודי חשמל או משולב במבני המגורים.
- ג. איסור בנייה בקרבת מתקני חשמל  
לא יינתן היתר בניה בנייה לשימושים כגון מגורים, מסחר, תעשייה ומלאכה, תיירות ומבני ציבור בקרבת מתקני חשמל קיימים או מאושרים, אלא במרחקים המפורטים מטה:

מציר הקו	מהתיל הקיצוני/מהכבל/מהמתקן	
	3.0 מ'	קו חשמל מתח נמוך – תיל חשוף
	2.0 מ'	קו חשמל מתח נמוך – תיל מבודד
	5.0 מ'	קו חשמל מתח גבוה עד 33 ק"ו – תיל חשוף או מצופה
	2.0 מ'	קו חשמל מתח גבוה עד 33 ק"ו – כבל אורי מבודד (כא"מ)
20.0 מ'		קו חשמל מתח עליון 110-160 ק"ו
35.0 מ'		קו חשמל מתח על-עליון 400 ק"ו
	0.5 מ'	כבלי חשמל מתח נמוך
	3 מ'	כבלי חשמל מתח גבוה
		בתיאום עם חברת חשמל
	1 מ'	ארון רשת
	3 מ'	שנאי על עמוד

על אף האמור לעיל תתאפשר הקמתם של מבנים ו/או מתקני חשמל במרחקים הקטנים מהנקוב לעיל ובלבד שבוצע תיאום עם חברת חשמל לגבי מרחקי בטיחות מפני התחשמלות ובכפוף לכל דין.

להקמת מבני תשתית יעשה תיאום פרטני בין בעל התשתית לבין חברת החשמל. בתוכנית מתאר המתירה הקמתם של מבנים המכילים חומרים מסוכנים המועדים לדליקה או לפיצוץ תיכלל הוראה הקובעת כי לא יינתן היתר בניה אלא במרחקי בטיחות שייקבעו בתכנית המתאר בתיאום עם חברת החשמל. לפני תחילת ביצוע עבודות חפירה או בניה יבדוק המבצע את קיומם האפשרי של כבלי חשמל.

אין לחפור או לבצע עבודת בנייה כלשהי מעל ובקרבת של פחות מ-3 מטרים מכבלי חשמל אלא לאחר קבלת אישור מחברת החשמל.

לא יינתן היתר לחפירה, חציבה או כריה במרחק הקטן מ-10 מ' מהמסד של עמוד חשמל במתח עליון/על עליון או 3 מ' מהמסד של עמוד חשמל במתח גבוה/נמוך ולא תבוצע פעולה כזו, אלא לאחר שניתנה לחברה הזדמנות לחוות דעה על ההיתר המבוקש או הפעולה אותה עומדים לבצע לפי הענין.

על אף האמור לעיל, בתחום תכנית מתאר הקובעת רצועה למעבר קווי חשמל ראשיים-קווי מתח על ועל עליון יחולו הוראות תכנית מתאר עברם.

על אף האמור בכל תכנית, כל בניה או שימוש מבוקשים בקרבת מתקני חשמל יותרו בכפוף למגבלות הקבועות בסעיף זה.

(לפי דרישות חוק החשמל וחוק הקרינה (תנאי היתרי קרינה) הבלתי מייננת 2006)

**6.5 איחוד וחלוקה ורישום**

ע"פ הוראות תכנית ג/15265 בתוקף.

**6.6 מבנים קיימים**

ע"פ הוראות תכנית ג/15265 בתוקף.

**6.7 הריסת מבנים, גדרות, מדרגות**

ע"פ הוראות תכנית ג/15265 בתוקף.

**6.8 היטל השבחה**

ע"פ הוראות תכנית ג/15265 בתוקף.

**6.9 חניה****6.10 הוראות הג"א**

ע"פ הוראות תכנית ג/15265 בתוקף.

**6.11 כבוי אש**

ע"פ הוראות תכנית ג/15265 בתוקף.

**6.12 הפקעות לצרכי ציבור**

ע"פ הוראות תכנית ג/15265 בתוקף.

**6.13 סידורים לנכים**

. ע"פ הוראות תכנית ג/15265 בתוקף.

**6.14 עתיקות**

ע"פ הוראות תכנית ג/15265 בתוקף.

**6.15 שיפוי**

יוזם התוכנית ישפה את הוועדה המקומית בגין כל תשלום פיצויים בו תחויב הוועדה עקב תביעת פיצויים אשר תוגש נגדה מכוח סעיף 197 לחוק התכנון והבניה תשכ"ה 1965 (להלן: "התביעה") וזאת עקב פגיעה שנפגעו מקרקעין על ידי אישור התוכנית האמורה, והננו מתחייבים לשפות את הוועדה בגין כל פיצוי ו/או הוצאות כאמור שישולמו על ידה על פי דרישתה הראשונה. הכל בהתאם לכתב השיפוי המצורף כנספח לתוכנית.

**7. ביצוע התוכנית****7.1 שלבי ביצוע**

התנייה

תאור שלב


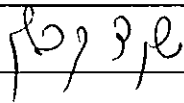
מס' שלב

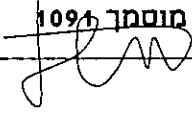
ע"פ הוראות תכנית ג/15265 בתוקף.

**7.2 מימוש התוכנית**

ע"פ הוראות תכנית ג/15265 בתוקף.

**8. חתימות**

תאריך: 9.1.2013	חתימה: 	שם: רן קפלן	מגיש התוכנית
מספר ת.ז.: 022263016			
תאריך: 9.1.2013	חתימה: 	שם: שקד קפלן	ויזם בפועל
מספר ת.ז.: 024181000			

תאריך:	חתימה: <b>סבאג מועתז</b> מהנדס אזרחי ותחבורה 111128 מודד מוסמך 1096 	שם: סבאג מועתז סבאג מהנדסים בע"מ	עורך התוכנית
מספר תאגיד:		תאגיד:	

תאריך:	חתימה:  כרכום - אגודה לייחוסיות לחתימות תעשייתית וחקלאית בע"מ	שם: מושב כרכום	
מספר תאגיד:		תאגיד:	
תאריך:	חתימה:	שם: מנהל מקרקעי ישראל	בעל עניין בקרקע
מספר תאגיד:		תאגיד:	


## 9. רשימת תיוג – טופס נלווה למילוי על ידי עורך התוכנית

שם התוכנית : כרכום מגרש 193

תוכנית מספר : גע/מק/257

חתימה:

עורך התוכנית: סבאג מועתז תאריך: 22.01.12



1. יש לסמן ✓ במקום המתאים.

2. יש לוודא כי ניתנה התייחסות לכל השאלות/ הסעיפים המופיעים בטופס.

**שימו לב !** רשימה זו אינה גורעת מהוראות החוק ומתקנות התכנון והבניה.

לא	כן	נושא	סעיף בנוהל	תחום הבדיקה
	V	האם קיימים כל מסמכי התוכנית המוזכרים בסעיף 1.7 בנוהל מבא"ת?	1.7	מסמכי התוכנית
	V	האם קיימים נספחי תנועה, בינוי, ניקוז וכו'?		
		אם כן, פרט: _____		
	V	האם מולאו כל סעיפי התוכנית על פי נוהל מבא"ת (או נרשם "לא רלבנטי")?		הוראות התוכנית
	V	יעודי קרקע לפי טבלאות יעודי הקרקע שבנוהל מבא"ת	6.1, 6.2	תשריט התוכנית <sup>(1)</sup>
	V	קיום טבלת שטחים ובדיקה שסך כל השטחים במצב מאושר ומוצע-זהה	2.2.7	
	V	קיום סימונים (מקרא, חץ צפון, קואורדינטות X,Y ברשת החדשה, קנה מידה, קו כחול שלם וסגור)	2.4.1, 2.4.2	
	V	קיום תרשימי סביבה (תרשים התמצאות כללית ותרשים הסביבה הקרובה)	2.3.2, 2.3.3	
	V	התשריט ערוך על רקע של מפת מדידה מעודכנת לשנה אחרונה, כולל חתימה וחותמת <sup>(2)</sup> .	4.1	
	V	קיום תשריט מצב מאושר	4.3	
	V	קיום תשריט מצב מוצע – בקנה מידה התואם להיקף התוכנית.	4.4	
	V	התאמה מלאה בין המקרא לבין התשריט בתשריטי מצב מאושר ומוצע (כל אחד בהתאמה)		
	V	הגדרת קווי בנין מכבישים (סימון בתשריט/ רוזטות וכדומה)		
	V	סימון מרחב תכנון, גבול שיפוט		
	V	מספר התוכנית		התאמה בין התשריט להוראות התוכנית
	V	שם התוכנית	1.1	
	V	מחוז		
	V	סיווג (סוג, סמכות ואופי התוכנית)	1.4	
	V	מקום התוכנית (מרחב תכנון מקומי, רשות מקומית)	1.5	
	V	פרטי בעלי עניין (יזם, מגיש, בעלי קרקע)	1.8	
	V	חתימות (יזם, מגיש ועורך התוכנית)	8.2	

(1) מספרי הסעיפים מתייחסים לחלק ב' בנוהל מבא"ת – "הנחיות לעריכת תשריט התוכנית.

(2) יש להתייחס לסעיף 4.1 בחלק ב' בנוהל מבא"ת.



לא	כן	נושא	סעיף בנוהל	תחום הבדיקה
V		האם התוכנית חייבת בתסקיר השפעה על הסביבה? <sup>(3)</sup>		כללי
V		האם התוכנית גובלת במחוז שכן?		
		אם כן, פרט: _____		
V		האם התוכנית גובלת במרחב תכנון מקומי שכן?		
		אם כן, פרט: _____		
V		האם נדרשת הודעת הפקדה לגופים ציבוריים?		
		אם כן, פרט: _____		
		האם התוכנית כוללת או משנה הוראות בדבר:		
		• שמירה על בניינים או אתרים בעלי חשיבות היסטורית או ארכיאולוגית		
		• שמירת מקומות קדושים		
		• בתי קברות		
V		האם נדרשת הודעת הפקדה מיוחדת לתוכניות הנוגעות לטיסה?		
V		צירוף נספח חלוקה/איחוד וחלוקה בהתאם לתקנות התכנון והבניה (תכנית איחוד וחלוקה) התשס"ט - 2009		איחוד וחלוקה
	V	קיום תצהירים חתומים של עורכי התוכנית	פרק 14	טפסים נוספים (4)
	V	קיום מסמכים המעידים על היות מגיש התוכנית בעל עניין בקרקע	1.8	
V		האם כוללת התוכנית עבודות עפר, ייבוא חומרי מילוי ו/או ייצוא חומרי חפירה מתחום הפרויקט בהיקף צפוי של מעל 100,000 ממ"ק? במידה וכן, האם צורך לתוכנית נספח 'טיפול בחומרי חפירה ומילוי'?		חומרי חפירה ומילוי (5)
V		האם נבדקה התוכנית בדיקה מיקדמית ('Pre-Ruling') מול לשכת התכנון המחוזית/ מינהל התכנון? האם נמצאה התוכנית חודרת לתחום?		רדיוסי מגן (6)
V		האם בוצעה בדיקה מלאה לחדירת התוכנית לתחום רדיוסי מגן מול משרד הבריאות? האם נמצא כי התוכנית חודרת לתחום?		
V		האם התכנית כוללת הוראה לפיה תוספת בניה למבנה קיים אשר נבנה שלא בהתאם לתקן ישראלי ת"י 413, מותנית חיזוק המבנה כולו ביחד עם התוספת, בפני רעידות אדמה?		חיזוק מבנים בפני רעידות
V		בתכנית שמשנה שימוש או יעוד של מבנה קיים, האם היא כוללת הוראה בדבר התאמת השימוש המוצע במבנה לדרישות העמידות בכוחות סיסמיים כפי שנקבע בתקן ישראלי ת"י 413 בהתאם ליעודו החדש של המבנה?		
V		האם התכנית כוללת מנגנון תמרוץ לחיזוק מבנים קיימים בפני רעידות אדמה או לתוספת מרחבים מוגנים במבנים קיימים?		
V		האם סומנו בתחום התוכנית עצים בוגרים כנדרש?		שמירה על עצים בוגרים (7)

(3) עפ"י תקנות התכנון והבניה, תקנה 2 או 3 (תסקירי השפעה על הסביבה) התשס"ג-2003, או עפ"י החלטת/הנחיית מוסד התכנון.

(5) ראה התייחסות לנושא בפרק 10 בנוהל ובהנחיות האגף לתכנון נושאי במינהל התכנון באתר האינטרנט של משרד הפנים.

(6) הערה: הבדיקה אינה נדרשת בתוכנית של תוספת בניה לגובה בלבד למבנה קיים ללא שינוי ייעוד.

(7) עפ"י תיקון 89 לחוק הת"ב - שמירה על עצים בוגרים

**10. תצהירים****תצהיר עורך התוכנית**

אני החתום מטה **סבאג מועתז** (שם), מספר זהות : **025912486**,

מצהיר בזאת כדלקמן :

1. אני ערכתי את תוכנית מס' **גע/מק/257** ששמה **כרכום 193** (להלן – "התוכנית").

2. אני בעל ידע וניסיון בעריכת תוכניות. בעל הכשרה מקצועית בתחום :

**הנדסה אזרחית ותחבורה** מספר רשיון : **111128**

**מודד מוסמך** מספר רשיון : **1091**

3. אני ערכתי את התוכנית בעצמי ובסיוע יועצים נוספים כמפורט להלן :

**שם היועץ תחום מומחיותו והכשרתו הנושאים בתוכנית שנערכו על ידי/בסיוע יועץ**

א. \_\_\_\_\_

ב. \_\_\_\_\_

ג. \_\_\_\_\_

4. הנני אחראי להכנת כל מסמכי התוכנית (הוראות, תשריט ונספחים) ולכל החומר שנלווה לתוכנית כחומר רקע או כמידע נוסף.

5. הנני מאשר כי לפי מיטב ידיעתי המקצועית, נתוני התוכנית שהגשתי, כמפורט בסעיף 4, נכונים ותואמים את החוק, התקנות, מבנה אחיד לתוכנית והנחיות מוסדות התכנון.

כמו כן, הנני מאשר כי המסקנות וההמלצות שהגשתי, כאמור, הן נכונות לפי מיטב ידיעתי ושיפוטי.

6. אני מצהיר כי השם דלעיל הוא שמי, החתימה דלמטה היא חתימתי, וכי תוכן תצהירי זה אמת.

**סבאג מועתז**

מהנדס אזרחי ותחבורה 111128  
מודד מוסמך 1091

22.01.12

חתימת המצהיר

תאריך

<b>תצהיר בעל מקצוע שהשתתף בעריכת תוכנית</b>
---

אני החתום מטה \_\_\_\_\_ (שם), מספר זהות \_\_\_\_\_,

מצהיר בזאת בכתב כדלקמן:

1. אני השתתפתי בעריכתה של תוכנית מס' ג/19023 ששמה **בית הלל משק 101** (להלן – ה"תוכנית").
2. אני מומחה לתחום \_\_\_\_\_ ויש בידי תעודה מטעם \_\_\_\_\_ (הגוף המוסמך לרישוי בעלי המקצוע בתחום זה) שמספרה הוא \_\_\_\_\_ או לחילופין (מחק את המיותר):  
אני מומחה בתחום \_\_\_\_\_ שלא חלה לגביו חובת רישוי.
3. אני השתתפתי בעריכת / ערכתי את הנושאים \_\_\_\_\_ בתוכנית.
4. אני בעל המומחיות וההכשרה המתאימה לחוות את דעתי המקצועית בנושאים המפורטים בסעיף 3 לעיל והנאמר בתוכנית בנושא משקף את חוות דעתי המקצועית.
5. הנני אחראי לתוכן הפרקים/נושאים בתוכנית אותם ערכתי ושהשתתפתי בעריכתם.
6. אני מצהיר כי השם דלעיל הוא שמי, החתימה דלמטה היא חתימתי, וכי תוכן תצהירי זה אמת.

\_\_\_\_\_ חתימת המצהיר

\_\_\_\_\_ תאריך

**הצהרת המודד**

**הערה:** הצהרת המודד מהווה נספח להוראות התכנית. הצהרה מס' 1 תופיע גם ע"ג התשריט.

סעיף 1 ימולא ע"י מודד מוסמך שערך את המדידה המהווה רקע לתוכנית.  
 סעיף 2 ימולא ע"י המודד המוסמך שערך את העדכון או אישר את עדכניות המדידה ככל שנערך עדכון או אושרה עדכניות למפה הטופוגרפית/המצבית, לרבות הרקע הקדסטריאלי.

מספר התוכנית : גע/מק/257

רמת דיוק, הקו הכחול והקדסטר:

- מדידה גרפית.
- קו כחול (בלבד) ברמה אנליטית.
- מדידה אנליטית מלאה ברמת תצ"ר (כולל הקו הכחול).

1. המדידה המקורית

הרני מצהיר בזאת כי מדידת המפה הטופוגרפית/המצבית המהווה רקע לתוכנית זו, נערכה על ידי ביום: 16/01/12 והיא הוכנה לפי הוראות נוהל מבא"ת ובהתאם להוראות החוק ולתקנות המודדים שבתוקף. דיוק הקו הכחול והקדסטר: מדידה גרפית/ קו כחול (בלבד) ברמה אנליטית/ מדידה אנליטית מלאה ברמת תצ"ר (כולל הקו הכחול).

1091

מספר רשיון

סבאג מועתז

שם המודד

תאריך

חתימה

2. עדכניות המדידה

הרני מצהיר בזאת כי המפה הטופוגרפית/המצבית המהווה רקע לתוכנית זו, לרבות הרקע הקדסטריאלי, נבדקה על ידי ונמצאה עדכנית/עודכנה ביום: \_\_\_\_\_ בהתאם להוראות החוק ולתקנות המודדים שבתוקף.

תאריך


חתימה

מספר רשיון

שם המודד

**11. נספח הליכים סטטוטוריים**

תוכנית מספר: גע/מק/257 שם התוכנית: **כרכום מגרש 193**



חתימה:

עורך התוכנית: **סבאג מועתז** תאריך: **22.01.2012**

יחס בין התוכנית לבין תוכניות מופקדות			
מספר תוכנית מופקדת	סטטוס טיפול בתוכנית	מספר ילקוט פרסומים	תאריך

שימו לב!: טרם אישורה של התוכנית: יש לעדכן את סעיף 1.6 ולכלול בו תוכניות מופקדות שאושרו בינתיים

יחס בין התוכנית לבין התוספות בחוק			
שם התוספת	תחולת התוספת	שם מוסד התכנון המאשר	תאריך האישור
התוספת הראשונה לעניין קרקע חקלאית ושטחים פתוחים	<ul style="list-style-type: none"> <li>התוספת חלה.</li> </ul>		
התוספת השניה לעניין סביבה חופית	<ul style="list-style-type: none"> <li>התוספת אינה חלה.</li> </ul>		
התוספת הרביעית לעניין שימור מבנים	<ul style="list-style-type: none"> <li>התוספת אינה חלה.</li> </ul>		

אישור על-פי סעיף 109 לחוק		
סעיף	החלטה	תאריך ההחלטה
סעיף 109 (א)		
סעיף 109 (ב)		

ערר על התוכנית			
שם ועדת הערר	מספר הערר	אישור ועדת הערר	תאריך האישור
ועדת ערר מחוזית- לפי סעיף 12 ג' לחוק.			
ועדת משנה לעררים של הוועדה המחוזית.			
ועדת משנה לעררים של המועצה הארצית.			

שימו לב! הוסיפו סעיף זה רק אם הוגש ערר, ומחקו את השורה/ות שאינן רלבנטיות.