

חוק התכנון והבניה, התשכ"ה - 1965

הוראות התוכנית

תוכנית מס' ג/19725


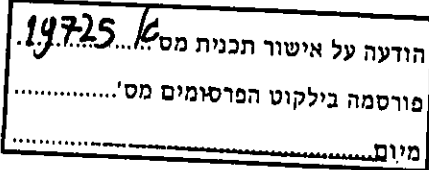
שם תוכנית: תכנית מפורטת לשינוי תוואי דרכים מס' 39 ו- 35 בסכנין.

מחוז: הצפון

מרחב תכנון מקומי: לב הגליל

סוג תוכנית: תכנית מפורטת

אישורים

מתן תוקף	הפקדה
	
	

דברי הסבר לתוכנית

תכנית מפורטת לשינוי תוואי דרכים מס' 39 ו-35 וזאת בהתאם לתכנית הדרכים ג/12735 שבשלבי מתן תוקף.

דף ההסבר מהווה רקע לתוכנית ואינו חלק ממסמכיה הסטטוטוריים.

1. זיהוי וסיווג התוכנית

תכנית מפורטת לשינוי תוואי הדרכים מס' 39 ו-35 בסכנין .

שם התוכנית

1.1 שם התוכנית ומספר התוכנית

יפורסם ברשומות

ג/19725

מספר התוכנית

ד' 3.390

1.2 שטח התוכנית

• מילוי תנאי תוקף

שלב

1.3 מהדורות

מספר מהדורה בשלב מהדורה 1 בשלב מילוי תנאי תוקף

תאריך עדכון המהדורה 28.01.2013

• תוכנית מפורטת

סוג התוכנית

1.4 סיווג התוכנית

יפורסם ברשומות

• כן

האם מכילה הוראות של תכנית מפורטת מוסד התכנון המוסמך להפקיד את התוכנית

• ועדה מחוזית

• לי"ר

לפי סעיף בחוק

• תוכנית שמכוחה ניתן להוציא היתרים או הרשאות.

היתרים או הרשאות

• לא כוללת איחוד וחלוקה

סוג איחוד וחלוקה

• לא

האם כוללת הוראות לענין תכנון תלת מימדי

1.5 מקום התוכנית

1.5.1 נתונים כלליים מרחב תכנון מקומי ועדה מקומית לתכנון ובנייה לב הגליל

קואורדינטה X 227550
קואורדינטה Y 752900

1.5.2 תיאור מקום במערב צפון סכנין

1.5.3 רשויות מקומיות בתוכנית רשות מקומית עירית סכנין

התייחסות לתחום הרשות

נפה עכו
יישוב סכנין

1.5.4 כתובות שבהן חלה התוכנית

יפורסם ברשומות

שכונה מערב צפון סכנין
רחוב ל"ר
מספר בית ל"ר

1.5.5 גושים וחלקות בתוכנית

מספר גוש	סוג גוש	חלק / כל הגוש	מספרי חלקות בשלמותן	מספרי חלקות בחלקן
19320	• מוסדר	• חלק מהגוש	//	58,60,61,62,75,76
19313	• מוסדר	• חלק מהגוש	//	6,7,8
19274	• מוסדר	• חלק מהגוש	//	53,54,56

הכל על-פי הגבולות המסומנים בתשריט בקו הכחול.

1.5.6 גושים ישנים

מספר גוש	מספר גוש ישן
ל"ר	ל"ר

1.5.7 מגרשים/תאי שטח מתוכניות קודמות שלא נרשמו כחלקות

מספר תוכנית	מספר מגרש/תא שטח
ל"ר	ל"ר

1.5.8 מרחבי תכנון גובלים בתוכנית

ל"ר

1.6 יחס בין התוכנית לבין תוכניות מאושרות קודמות

תאריך	מספר ילקוט פרסומים	הערה ליחס	סוג יחס	מספר תוכנית מאושרת
30/11/2004	5347 עמ' 688	תכנית זו משנה רק את המפורט בתכנית זו וכל יתר ההוראות בתכנית מס' ג/12906 ממשיכות לחול	• שינוי	ג/12906
23/11/1997	4590 עמ' 707	תכנית זו משנה רק את המפורט בתכנית זו וכל יתר ההוראות בתכנית מס' ג/9169 ממשיכות לחול	• שינוי	ג/9169
28/01/1993	4080 עמ' 1372	תכנית זו משנה רק את המפורט בתכנית זו וכל יתר ההוראות בתכנית מס' ג/6386 ממשיכות לחול	• שינוי	ג/6386
27/08/1995	4330 עמ' 4707	תכנית זו משנה רק את המפורט בתכנית זו וכל יתר ההוראות בתכנית מס' ג/7514 ממשיכות לחול	• שינוי	ג/7514
15/03/2004	5282 עמ' 532	תכנית זו משנה רק את המפורט בתכנית זו וכל יתר ההוראות בתכנית מס' ג/ג/7/03/9169 ממשיכות לחול	• שינוי	ג/ג/7/03/9169
14/10/1999	4809 עמ' 198	תכנית זו משנה רק את המפורט בתכנית זו וכל יתר ההוראות בתכנית מס' ג/9418 ממשיכות לחול	• שינוי	ג/9418
30/04/1992	3999 עמ' 2993	תכנית זו משנה רק את המפורט בתכנית זו וכל יתר ההוראות בתכנית מס' ג/668 ממשיכות לחול	• שינוי	ג/668

1.7 מסמכי התוכנית

תאריך האישור	גודם מאשר	עורך המסמך	תאריך עריכת המסמך	מספר גיליונות	מספר עמודים	קני"מ	תחולה	סוג המסמך
	ועדה מחוזית	גנאים פאלח	28.01.2013	ל"ר	22	ל"ר	מחייב	הוראות התוכנית
	ועדה מחוזית	גנאים פאלח	28.01.2013	1	ל"ר	1:250	מחייב	תשריט התוכנית
	ועדה מחוזית	מד"ן אבוסאלח	28.01.2013	4	ל"ר	1:250	מנחה	נספח תנועה

כל מסמכי התוכנית מהווים חלק בלתי נפרד ממנה, משלימים זה את זה ויקראו כמקשה אחת. במקרה של סתירה בין המסמכים המחייבים לבין סתירה בין עצמם תגברנה ההוראות על המחייבים לבין המנחים יגברו המסמכים המחייבים. במקרה של סתירה בין המסמכים המחייבים לבין עצמם תגברנה ההוראות על התשריטים.

1.8 בעלי עניין בעלי זכויות בקרקע / עורך התוכנית ובעלי מקצוע מטעמו

1.8.1 מגיש התוכנית

גוש / חלקה (י)	דוא"ל	פקס	סלולרי	טלפון	כתובת	מס' תאגיד	שם תאגיד / שם מקומית	שם תאגיד / שם מקומית	מספר רישיון	מספר זהות ומשפחה	שם פרטי ומשפחה	מקצוע / תואר
לי"ר	לי"ר	046740955	//	046788888	30180 סכנין מיקוד ת.ד.	לי"ר	//////	//////	לי"ר	לי"ר	לי"ר	לי"ר

1.8.2 יזם בפועל

לי"ר	דוא"ל	פקס	סלולרי	טלפון	כתובת	מס' תאגיד	שם תאגיד / שם מקומית	שם תאגיד / שם מקומית	מספר רישיון	מספר זהות ומשפחה	שם פרטי ומשפחה	מקצוע / תואר
לי"ר	לי"ר	046740955	//	046788888	30180 סכנין מיקוד ת.ד.	לי"ר	//////	//////	לי"ר	לי"ר	לי"ר	לי"ר

1.8.3 בעלי עניין בקרקע

דוא"ל	לי"ר	פקס	סלולרי	טלפון	כתובת	מס' תאגיד	שם תאגיד / שם מקומית	שם תאגיד / שם מקומית	מספר זהות	מספר זהות ומשפחה	שם פרטי ומשפחה	מקצוע / תואר	לי"ר	בעלים
לי"ר	לי"ר	//	//	//	30180 סכנין מיקוד ת.ד.	לי"ר	//////	//////	לי"ר	לי"ר	לי"ר	לי"ר	לי"ר	לי"ר

1.8.4 עורך התכנית ובעלי מקצוע מטעמו

דוא"ל	לי"ר	פקס	סלולרי	טלפון	כתובת	מס' תאגיד / שם מקומית	שם תאגיד / שם מקומית	שם תאגיד / שם מקומית	מספר זהות	מספר זהות ומשפחה	שם פרטי ומשפחה	מקצוע / תואר	לי"ר	מתכנן
gfaleh@zahav.net.il	לי"ר	046743466	0505285228	046743466	30180 סכנין מיקוד ת.ד. 2386	לי"ר	מקומית	שם תאגיד / שם מקומית	34986	056292188	גנאים פאלח	מהנדס אזרחי	לי"ר	מתכנן
לי"ר	לי"ר	//	0506483922	//	30180 סכנין מיקוד ת.ד. 1711	לי"ר	מקומית	שם תאגיד / שם מקומית	1056	29150802	דוריד בדארנה	מורד מוסמן	לי"ר	מורד
לי"ר	לי"ר	046740067	0522477193	046740067	30810 סכנין מיקוד ת.ד. 9178	לי"ר	מקומית	שם תאגיד / שם מקומית	950	28291920	מרין אבוטאלח	מורד מוסן	לי"ר	מהנדס תחמה

1.9 הגדרות בתוכנית

בתוכנית זו יהא לכל מונח מהמונחים המפורטים להלן הפרוש המופיע בצד ההגדרה, אלא אם כן משתמע אחרת מהוראות התוכנית או מהקשר הדברים.

מונח	הגדרת מונח
מגורים ב'	בהתאם למגורים א' בתכניות מאושרות

כל מונח אשר לא הוגדר בתוכנית זו, תהיה נודעת לו המשמעות הנתונה לו בחוק התכנון והבניה התשכ"ה – 1965 (להלן "החוק") או בתקנות שהותקנו מכוחו, וזאת בהיעדר כוונה אחרת משתמעת.

2. מטרת התוכנית ועיקרי הוראותיה**2.1 מטרת התוכנית**

שינוי תוואי דרכים מס' 39 ו-35 בסכנין.

2.2 עיקרי הוראות התוכנית

- שינוי ייעוד משטח מגורים ב' לדרך מוצעת.
- שינוי יעוד מדרך מאושרת למגורים ב'.

2.3 נתונים כמותיים עיקריים בתוכנית

סה"כ שטח התוכנית – דונם	3.390 ד'
-------------------------	----------

סוג נתון כמותי	ערב	מצב מאושר	שינוי (+/-) למצב המאושר	סה"כ מוצע בתוכנית		הערות
				מפורט	מתארי	
מגורים ב' (שטח בניה עיקרי)	מ"ר	152 מ"ר	660 מ"ר	812 מ"ר		
	מס' יח"ד	1 יח"ד	5+ יח"ד	6 יח"ד		
(שטח בניה עיקרי)	מ"ר					
	מס' יח"ד					

הערה: נתוני טבלה זו נועדו לאיסוף מידע סטטיסטי ואין בהם כדי לשנות הוראות המצב המאושר סטטוטורית או המוצע בתוכנית זו, לפיכך בכל מקרה של סתירה בין נתוני טבלה זו לנתוני טבלה 5 – "זכויות והוראות בניה – מצב מוצע" (עמ' 11), גובר האמור בטבלה 5.

3. טבלאות יעודי קרקע, תאי שטח ושטחים בתוכנית

3.1 טבלת תאי שטח

תאי שטח כפופים		תאי שטח 100.101	תאי שטח	יעוד
	הכפפה לאישור עתיקות	100.101	100,101	מגורים ב'
	הכפפה לאישור עתיקות	400	400	דרך מאושרת
	הכפפה לאישור עתיקות	300	300	דרך מוצעת

על אף האמור בסעיף 1.7 - במקרה של סתירה בין היעוד או הסימון של תאי השטח בתשריט לבין המפורט בטבלה זו - יגבר התשריט על ההוראות בטבלה זו.

3.2 טבלת שטחים

מצב מוצע		מצב מאושר	
אחוזים	מ"ר	אחוזים	מ"ר
78.50%	2660	96.60%	3275
3.40%	115	3.40%	115
18.10%	615		
100.0%	3390	100%	3390

↓

אחוזים	יעוד	מ"ר	יעוד
78.50%	דרך מאושרת	3275	דרך מאושרת
3.40%	דרך מוצעת	115	מגורים א'
18.10%	מגורים ב'		
100.0%	סה"כ	3390	סה"כ

4 יעודי קרקע ושימושים

שם ייעוד: מגורים ב'	4.1
שימושים	4.1.1
א. ישמש לבניית בתי מגורים, גני ילדים, פעוטונים, מגרשי משחקים, שטחי חניה, משרדים של בעלי מקצועות חופשיים, חנויות וקיוסקים, מספרות ומכוני יופי	א.
	ב.
	ג.
הוראות	4.1.2
	א.
	ב.
	ג.

שם ייעוד: דרך מאושרת / מוצעת	4.2
שימושים	4.2.1
ד. ישמש למעבר כלי רכב והולכי רגל ולהנחת תשתיות מים, ביוב וחשמל. ותאסר כל בניה בתחום הדרך למעט הנחת תשתיות	ד.
	ה.
	ו.
הוראות	4.2.2
	ד.
	ה.
	ו.

5. טבלת זכויות והוראות בניה – מצב מוצע

אחורי	קווי בנין (מטר)		קדמי	מספר קומות		גובה מבנה (מטר)	הכסית (%)	צפיפות (יחיד לדונם נטו)	מספר יחיד	אחוזי בניה כוללים (%)	סה"כ שטחי בניה	שטחי בניה מ"ר/אחוזים		עיקרי	גודל מגרש/ מזערי/ (מ"ר)	מס' תא שטח	יעוד
	ציד-ימני	ציד-שמאלי		מתחת	מעל							מתחת לבנייה	מעל לבנייה				
3	3	3	1	3	3	15	42%	10	4	150%	//	00	00	36%	400 מ"ר לא פחות מ-250	100,101	מגורים כ'

*. מותר להעביר אחוזי בניה מעל למפלס הכניסה אל למתחת למפלס הכניסה.
 **. גובה הבניין ימודד מפני קרקע טבעיים.

6. הוראות נוספות**6.1 תנאים למתן היתר בניה**

לא יבנה בנין בחלקה כלשהיא בשטח התכנית אלא אם יובטח חיבור לרשת הדרכים ודרכים להולכי רגל הרשומה בתשריט, כמו כן לא תבוצע חלוקת משנה לחלקה אשר לא תבטיח חיבור כזה.
דרך הגישה לכל תת חלקה תהיה ברוחב שלושה מ' לפחות.
הועדה המקומית רשאית במקרים מסויימים לצוות על בעל הקרקע ולחייבו בנטיעת עצים, שמירת עצים קיימים או סילוקם של עצים וצמחים אחרים המפריעים לדרך.

6.2 הוראות בנושא מים

אספקת המים תהיה מרשת המים המקומית. החיבור לרשת המים יהיה בתיאום ובאישור משרד הבריאות ולשביעת רצון מהנדס הועדה המקומית.

6.3 ביוב

תנאי לקבלת היתר בניה, חיבור למערכת הביוב של הישוב, באישור מהנדס הועדה המקומית ובהתאם לתכנית ביוב מאושרת ע"י משרד הבריאות והגורמים המוסמכים לכך.

6.4 ניקוז

תנאי לקבלת היתר בניה, הבטחת ניקוז כל השטח בתחום התוכנית, באישור מהנדס הועדה המקומית ובאישור רשות הניקוז האזורית.

6.5 הוראות בנושא חשמל

א. תנאי למתן היתר בניה יהיה - תיאום עם חברת החשמל בדבר תכנון והקמת חדר שנאים ו/או חדר מיתוג, פרטי קווי חשמל עיליים ותת קרקעיים, והנחיות לגבי מרחקי בניה ומגבלות שימוש מקווי חשמל עיליים ותת קרקעיים קיימים ומתוכננים.

ב. בשטחים בנויים, תחנות השנאה חדשות יוקמו במבנה שהוקם לשם כך. במקרים בהם תנאי השטח אינם מאפשרים הקמת שנאים במבנה, רשאי מהנדס הרשות המקומית לאשר הקמת שנאים על עמודי חשמל. מגבלה זו לא תחול בשטחים פתוחים, בהם תותר הקמת תחנת שנאים על עמודי חשמל.

ג. שנאי ימוקם במבנה נפרד או בחלק של הבנין בתאום עם חברת החשמל ובאישור הוועדה המקומית

ד. איסור בניה מתחת לקווי חשמל עיליים

לא יינתן היתר בניה מתחת לקווי חשמל עיליים קיימים או מאושרים, אלא במרחקי בטיחות מפני התחשמלות המפורטים להלן, מקו המשוך אל הקרקע מהתיל הקיצוני של הקו או מציר הקו, הכל כמפורט להלן, לבין החלק הבולט או הקרוב ביותר לבנין, פרט לבנינים המותרים בשטח למעבר קווי החשמל.

מצייר הקו	מהתיל הקיצוני	
2.25 מ'	2.00 מ'	א. קו חשמל מתח נמוך - תיל חשוף
1.75 מ'	1.50 מ'	ב. קו חשמל מתח נמוך - תיל מבודד
		ג. קו חשמל מתח גבוה עד 33 ק"ו:
6.50 מ'	5.00 מ'	בשטח בנוי
8.50 מ'	-	בשטח פתוח

		ד. קו חשמל מתח עליון 110 - 160 ק"ו: בשטח בנוי בשטח פתוח (בשטחים בהם המרחקים בין העמודים עד 300 מ')
13.00 מ' 20.00 מ'	9.50 מ' -	
		ה. קו חשמל מתח על-עליון 400 ק"ו
35.00 מ'	-	

* באזורים בהם המרחקים בין עמודי החשמל בקווי מתח עליון / על-עליון גדולים מן האמור לעיל, יש לפנות אל חברת החשמל על מנת לקבל מידע לגבי המרחקים המזעריים המותרים. בתוכנית מתאר המתירה הקמתם של מבנים המכילים חומרים מסוכנים המועדים לדליקה או לפיצוץ תכלול הוראה, הקובעת כי לא יינתן היתר בניה אלא במרחקי בטיחות שייקבעו בתוכנית המתאר בתיאום עם חברת החשמל⁽¹⁾.

לפני תחילת ביצוע עבודות חפירה או בניה יבדוק המבצע את קיומם האפשרי של קווי חשמל. אין לחפור או לבצע עבודת בניה כלשהי מעל ובקרבה של פחות מ- 3 מ' מקווי חשמל תת קרקעיים אלא לאחר קבלת אישור מחברת החשמל. אין לבנות מבנים מעל כבלי חשמל תת קרקעיים או בקרבה של פחות מ- 0.5 מ' מקווי חשמל תת-קרקעיים מתח גבוה / מתח נמוך או 1.0 מ' מקווי חשמל תת-קרקעיים מתח עליון⁽²⁾.

לא יינתן היתר לחפירה, חציבה או כריתה במרחק הקטן מ- 10 מ' מהמסד של עמוד חשמל במתח עליון, על עליון או 3 מ' מהמסד של עמוד חשמל במתח גבוה/ נמוך ולא תבוצע פעולה כזו, אלא לאחר שניתנה לחברה הזדמנות לחוות דעה על ההיתר המבוקש או הפעולה אותה עומדים לבצע לפי העניין. על אף האמור לעיל, בתחום תוכנית מתאר הקובעת רצועה למעבר קווי חשמל ראשיים = קווי מתח על ועל עליון יחולו הוראות תוכנית מתאר זו.

6.6	פינויים
סידורי סילוק ופינויי האשפה יהיו לפי הוראות הרשות המקומית, לא יינתן היתר בניה בשטח התכנית אלא לאחר שיובטח מקום לפחי האשפה בשטח המגרש ויסומן בהיתר הבנייה. לא יינתן היתר בניה אלא לאחר התחייבות היזם לפינויי פסולת הבנייה ופינויי עודפי עפר לאתר מוסדר.	

6.8	הפקעה
כל השטחים המיועדים לפי תוכנית זו לצורכי ציבור יופקעו עפ"י סעיפים 188, 189, 190 בפרק ח' וירשמו ע"ש הרשות המקומית עפ"י סעיף 26 לחוק התכנון והבניה.	

6.10	היטל השבחה
הועדה המקומית תטיל ותגבה היטל השבחה בהתאם להוראות התוספת השלישית לחוק התכנון והבניה	

6.11	חניה
החניה תהיה בתחום המגרשים בהתאם להוראות תקנות התכנון והבניה (התקנת מקומות חניה תשמי"ג 1983), או לתקנות התקפות במועד הוצאת ההיתר. תנאי למתן היתר בניה הבטחת מקומות חניה כנדרש בתקנות.	

6.12 עתיקות

כל עבודה בתחום שטח המוגדר כעתיקות, תתואם ותבוצע רק לאחר קבלת אישור מנהל רשות העתיקות כמתחייב ובכפוף להוראות חוק העתיקות התשל"ח 1978. במידה ויידרש על ידי רשות העתיקות ביצוע של פעולות מקדימות (פיקוח, חיתוכי בדיקה, חפירת בדיקה/חפירת הצלה מדגמית, חפירת הצלה) יבצען היזם על פי תנאי רשות העתיקות. במידה ויתגלו עתיקות המצדיקות שימור בהתאם לחוק העתיקות התשל"ח 1978 וחוק רשות העתיקות התשמ"ט 1989, ייעשו על ידי היזם ועל חשבונו כל הפעולות המתבקשות מהצורך לשמר את העתיקות. היה והעתיקות יצריכו שינוי בתכנית הבנייה, תהיה הועדה המקומית רשאית להתיר שינויים בתכנית הבנייה ובלבד שלא יתווספו עקב שינויים אלה זכויות בנייה או תוספות שמשמעותן פגיעה בקרקע. אין רשות העתיקות מתחייבת לאשר בנייה בשטח או בחלקו גם לאחר בדיקה/חפירה, זאת במידה ובשטח יתגלו עתיקות ייחודיות ולא ייראו את התכניות כמקנות זכויות בנייה בשטח שהינו אתר עתיקות מוכרז.

6.13 אחוד וחלוקה

תנאי למתן היתר בניה מכוח תכנית זו כולל עבודות עפר ופריצת דרכים – הסדרת נושא איחוד וחלוקה כפי שנדרש בחוק (סעיפים 121, 122).

6.14 הוראות בניה למקלטים

לא ייצא היתר בניה למבנה בשטח התכנית אלא אם כן כלול בו מקלט או ממ"ד בהתאם לתקנות ההתגוננות האזרחית.

6.15 רישום

בהתאם לסעיף 125 לחוק התכנון והבניה.

6.16 שרותי כבאות

קבלת התחיבות ממבקשי ההיתר לביצוע דרישות שרותי הכבאות ולשביעת רצונם, תהווה תנאי להוצאת היתר בניה.

6.17 נגר עילי

יש להעביר את מי הנגר העילי מתחומי המגרשים והמבנים לשטחים פתוחים או למתקני החדרה סמוכים, לצרכי שתייה, החדרה והעשרת מי תהום.

בתכנון דרכים וחניות ישולבו רצועות של שטחים מגוננים סופגי מים וחדירים ויעשה שימוש בחומרים נקבוביים וחדירים.

6.18 מבניים קיימים

ועדה מקומית רשאית לתת לגיטימציה למבנים קיימים שמופיעים בתשריט יעודי קרקע ושלא עומדים בקווי בניין בתנאים הבאים :-
 א. עומדים בכל ההוראות האחרות של התכנית.
 ב. לא חודרים לדרכים ושטחים ציבוריים.
 ג. ננקט הליך לפי סעיף 149 לחוק על מנת לאפשר לשכנים להתנגד למתן ההיתר.
 ד. תוספת למבנים אלו יאושרו רק לאחר מתן לגיטימציה למבנה הקיים. תוספת לפי קו המתאר של הבניין שלא עומדים בקווי הבניין יאושרו רק לאחר נקיטת הליך לפי סעיף 149. תוספות החורגות מקונטור הבניין הקיים יעמדו בקווי הבניין הקבועים בתכנית.

7. ביצוע התוכנית

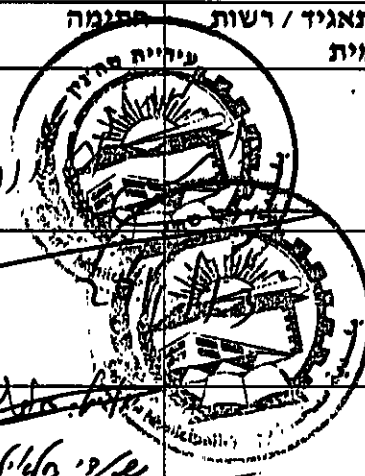
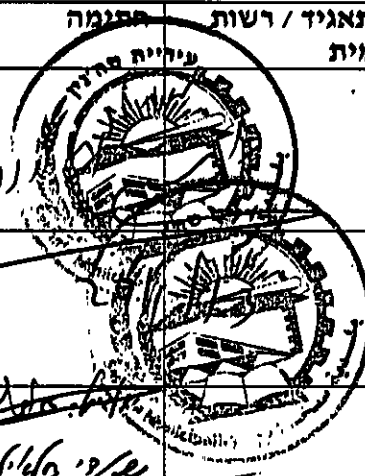
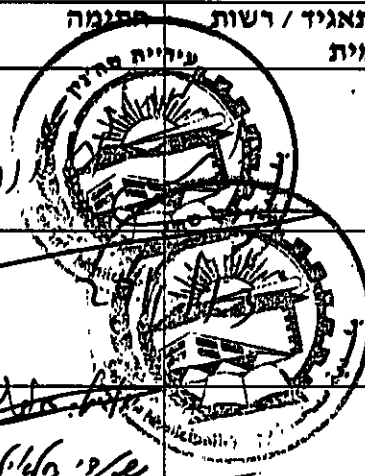

7.1 שלבי ביצוע ל"ר

מס' שלב	תאור שלב	התנייה

7.2 מימוש התוכנית

זמן משוער לביצוע התכנית 5 שנים מיום אישורה

8. חתימות

תאריך	חתימה	שם תאגיד / רשות מקומית	מספר זהות	שם פרטי ומשפחה	מגיש התוכנית
28/01/08		לייר	//	עירית סכנין	
28/01/08		לייר	//	עירית סכנין	יזם בפועל
28/01/08		לייר	//	פרטיים + עירית סכנין	בעלי עניין בקרקע
28/01/08					
28/01/08		לייר	056292188	גנאים פאלח	עורך התכנית

רשימת תיוג – טופס נלווה למילוי על ידי עורך התוכנית

תוכנית מספר: _____ שם התוכנית: _____
 עורך התוכנית: _____ גנאים פאלח _____ תאריך: _____ 05/01/2011 חתימה: _____

1. יש לסמן ✓ במקום המתאים.
2. יש לוודא כי ניתנה התייחסות לכל השאלות/ הסעיפים המופיעים בטופס.

שימו לב ! רשימה זו אינה גורעת מהוראות החוק ומתקנות התכנון והבניה.

לא	כן	נושא	סעיף בנוהל	תחום הבדיקה
	כן	האם קיימים כל מסמכי התוכנית המוזכרים בסעיף 1.7 בנוהל מבא"ת?	1.7	מסמכי התוכנית
לא		האם קיימים נספחי תנועה, בניוי, ניקוז וכו'?		
		אם כן, פרט: _____		
	כן	האם מולאו כל סעיפי התוכנית על פי נוהל מבא"ת (או נרשם "לא רלבנטי")?		הוראות התוכנית
	כן	יעודי קרקע לפי טבלאות יעודי הקרקע שבנוהל מבא"ת	6.1, 6.2	תשריט התוכנית ⁽¹⁾
	כן	קיום טבלת שטחים ובדיקה שסך כל השטחים במצב מאושר ומוצע- זהה	2.2.7	
	כן	קיום סימונים (מקרא, חץ צפון, קואורדינטות X, Y ברשת החדשה, קנה מידה, קו כחול שלם וסגור)	2.4.1, 2.4.2	
	כן	קיום תרשימי סביבה (תרשים התמצאות כללית ותרשים הסביבה הקרובה)	2.3.2, 2.3.3	
	כן	התשריט ערוך על רקע של מפת מדידה מעודכנת לשנה אחרונה, כולל חתימה וחותמת ⁽²⁾	4.1	
	כן	קיום תשריט מצב מאושר	4.3	
	כן	קיום תשריט מצב מוצע – בקנה מידה התואם להיקף התוכנית.	4.4	
	כן	התאמה מלאה בין המקרא לבין התשריט בתשריט מצב מאושר ומוצע (כל אחד בהתאמה)		
	כן	הגדרת קווי בנין מכבישים (סימון בתשריט/ רוזטות וכדומה)		
	כן	סימון מרחב תכנון, גבול שיפוט		
	כן	מספר התוכנית		התאמה בין התשריט להוראות התוכנית
	כן	שם התוכנית	1.1	
	כן	מחוז		
	כן	סיווג (סוג, סמכות ואופי התוכנית)	1.4	
	כן	מקום התוכנית (מרחב תכנון מקומי, רשות מקומית)	1.5	
	כן	פרטי בעלי עניין (זום, מגיש, בעלי קרקע)	1.8	
	כן	חתימות (זום, מגיש ועורך התוכנית)	8.2	

⁽¹⁾ מספרי הסעיפים מתייחסים לחלק ב' בנוהל מבא"ת – "הנחיות לעריכת תשריט התוכנית.
⁽²⁾ יש להתייחס לסעיף 4.1 בחלק ב' בנוהל מבא"ת.

תחום הבדיקה	סעיף בנוהל	נושא	כן	לא
כללי		האם התוכנית חייבת בתסקיר השפעה על הסביבה? ⁽³⁾		לא
		האם התוכנית גובלת במחוז שכן?		לא
		אם כן, פרט: _____		
		האם התוכנית גובלת במרחב תכנון מקומי שכן?		לא
		אם כן, פרט: _____		
		האם נדרשת הודעת הפקדה לגופים ציבוריים?		לא
		אם כן, פרט: _____		
		האם התוכנית כוללת או משנה הוראות בדבר: _____		
		• שמירה על בניינים או אתרים בעלי חשיבות היסטורית או ארכיאולוגית		לא
		• שמירת מקומות קדושים		לא
	• בתי קברות		לא	
	האם נדרשת הודעת הפקדה מיוחדת לתוכניות הנוגעות לטיסה?		לא	
איחוד וחלוקה		צירוף נספח חלוקה/איחוד וחלוקה בהתאם לתקנות התכנון והבניה (תכנית איחוד וחלוקה) התשס"ט - 2009		לא
טפסים נוספים (4)	פרק 14	קיום תצהירים חתומים של עורכי התוכנית	כן	
	1.8	קיום מסמכים המעידים על היות מגיש התוכנית בעל עניין בקרקע	כן	
חומרי הפירה ומילוי (5)		האם כוללת התוכנית עבודות עפר, ייבוא חומרי מילוי ו/או ייצוא חומרי הפירה מתחום הפרויקט בהיקף צפוי של מעל 100,000 ממ"ק?		לא
		במידה וכן, האם צורף לתוכנית נספח יטיפול בחומרי הפירה ומילוי?		לא
רדיוסי מגן (6)		האם נבדקה התוכנית בדיקה מיקדמית ('Pre-Ruling') מול לשכת התכנון המחוזית/ מינהל התכנון?		לא
		האם נמצאה התוכנית חודרת לתחום?		
		האם בוצעה בדיקה מלאה לחדירת התוכנית לתחום רדיוסי מגן מול משרד הבריאות?		לא
		האם נמצא כי התוכנית חודרת לתחום?		לא
חיזוק מבנים בפני רעידות		האם התכנית כוללת הוראה לפיה תוספת בניה למבנה קיים אשר נבנה שלא בהתאם לתקן ישראלי ת"י 413, מותנית חיזוק המבנה כולו ביחד עם התוספת, בפני רעידות אדמה?		לא
		בתכנית שמשנה שימוש או יעוד של מבנה קיים, האם היא כוללת הוראה בדבר התאמת השימוש המוצע במבנה לדרישות העמידות בכוחות סיסמיים כפי שנקבע בתקן ישראלי ת"י 413 בהתאם ליעודו החדש של המבנה?		לא
		האם התכנית כוללת מנגנון תמרוץ לחיזוק מבנים קיימים בפני רעידות אדמה או לתוספת מרחבים מוגנים במבנים קיימים?		לא
		האם סומנו בתחום התוכנית עצים בוגרים כנדרש?		לא
שמירה על עצים בוגרים (7)				

תצהירים

תצהיר עורך התוכנית

אני החתום מטה _____ גנאים פאלח _____ (שם), מספר זהות _____ 56292188, מצהיר בזאת כדלקמן:

1. אני ערכתי את תוכנית מס' ג/ 19725 ששמה _____ שינוי תוואי דרכים מס' 39 ו-35 בסכנין _____ (להלן – "התוכנית").
2. אני בעל ידע וניסיון בעריכת תוכניות. בעל הכשרה מקצועית בתחום הנדסה אזרחית מספר רשיון 34986.
3. אני ערכתי את התוכנית בעצמי ובסיוע יועצים נוספים כמפורט להלן:

שם היועץ תחום מומחיותו והכשרתו הנושאים בתוכנית שנערכו על ידי/בסיוע יועץ

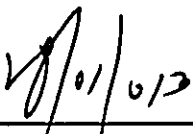
א. _____

ב. _____

ג. _____

4. הנני אחראי להכנת כל מסמכי התוכנית (הוראות, תשריט ונספחים) ולכל החומר שנלווה לתוכנית כחומר רקע או כמידע נוסף.
5. הנני מאשר כי לפי מיטב ידיעתי המקצועית, נתוני התוכנית שהגשתי, כמפורט בסעיף 4, נכונים ותואמים את החוק, התקנות, מבנה אחיד לתוכנית והנחיות מוסדות התכנון. כמו כן, הנני מאשר כי המסקנות וההמלצות שהגשתי, כאמור, הן נכונות לפי מיטב ידיעתי ושיפוטי.
6. אני מצהיר כי השם דלעיל הוא שמי, החתימה דלמטה היא חתימתי וכי תוכן תצהירי זה אמת.

גנאים פאלח
 מפקח/מנהל תכנון בישובים וסביבה
 34986
 74396
 04-8
 חתימת המצהיר


 תאריך

תצהיר בעל מקצוע שהשתתף בעריכת תוכנית

אני החתום מטה מדין אבוסאלח (שם), מספר זהות _____ 28291920, מצהיר בזאת בכתב כדלקמן:

1. אני השתתפתי בעריכתה של תוכנית מס' _____ ג/19725 שינוי תוואי דרכים מס' 39 ו-35 בסכנין (להלן - ה"תוכנית").
2. אני מומחה לתחום תחבורה ויש בידי תעודה מטעם _____ טכנין _____ (הגוף המוסמך לרישוי בעלי המקצוע בתחום זה) שמספרה הוא _____ או לחילופין (מחק את המיותר):
אני מומחה בתחום _____ שלא חלה לגביו חובת רישוי.
3. אני השתתפתי בעריכת / ערכתי את הנושאים _____ טבלאות איזון _____ בתוכנית.
4. אני בעל המומחיות וההכשרה המתאימה לחוות את דעתי המקצועית בנושאים המפורטים בסעיף 3 לעיל והנאמר בתוכנית בנושא משקף את חוות דעתי המקצועית.
5. הנני אחראי לתוכן הפרקים/נושאים בתוכנית אותם ערכתי ושהשתתפתי בעריכתם.
6. אני מצהיר כי השם דלעיל הוא שמי, החתימה דלמטה היא חתימתי, וכי תוכן תצהירי זה אמת.

~~אבו סלול מדין
מחוקק משרד התיירות
מורד מוסמך
חתימת ה-950
1022~~

28/01/2013
תאריך

20

28/01/2013

תבנית הוראות מעודכנת ליולי 2009

הצהרת המודד

הצהרה: הצהרת המודד מהווה נספח להוראות התכנית. הצהרה מס' 1 תופיע גם ע"ג התשריט.

סעיף 1 ימולא ע"י מודד מוסמך שערך את המדידה המהווה רקע לתוכנית.
סעיף 2 ימולא ע"י המודד המוסמך שערך את העדכון או אישר את עדכניות המדידה ככל שנערך עדכון או אושרה עדכניות למפה הטופוגרפית/המצבית, לרבות הרקע הקדסטריאלי.

מספר התוכנית : ג/19725

רמת דיוק, הקו הכחול והקדסטר :

- מדידה גרפית.
 קו כחול (בלבד) ברמה אנליטית.
 מדידה אנליטית מלאה ברמת תצ"ר (כולל הקו הכחול).

1. המדידה המקורית

הריני מצהיר בזאת כי מדידת המפה הטופוגרפית/המצבית המהווה רקע לתוכנית זו, נערכה על ידי ביום: 06.02.2011_ והיא הוכנה לפי הוראות נוהל מבא"ת ובהתאם להוראות החוק ולתקנות המודדים שבתוקף. דיוק הקו הכחול והקדסטר: מדידה גרפית/ קו כחול (בלבד) ברמה אנליטית/ מדידה אנליטית מלאה ברמת תצ"ר (כולל הקו הכחול).

דוריד בדארנה _____ 1056 _____
 שם המודד מספר רשיון
 תאריך _____
 חתימת המודד

2. עדכניות המדידה

הריני מצהיר בזאת כי המפה הטופוגרפית/המצבית המהווה רקע לתוכנית זו, לרבות הרקע הקדסטריאלי, נבדקה על ידי ונמצאה עדכנית/עודכנה ביום: 10.01.2013_ בהתאם להוראות החוק ולתקנות המודדים שבתוקף.

דוריד בדארנה _____ 1056 _____
 שם המודד מספר רשיון
 תאריך _____
 חתימת המודד

נספח הליכים סטטוטוריים

יחס בין התוכנית לבין תוכניות מופקדות			
מספר תוכנית מופקדת	סטטוס טיפול בתוכנית	מספר ילקוט פרסומים	תאריך
12735/ג	בשלבי תוקף *		

* תכנית זו גוברת על תכנית ג/12735.
 שימו לב! : טרם אישורה של התוכנית: יש לעדכן את סעיף 1.6 ולכלול בו תוכניות מופקדות שאושרו בינתיים

יחס בין התוכנית לבין התוספות בחוק			
שם התוספת	תחולת התוספת	שם מוסד התכנון המאשר	תאריך האישור
התוספת הראשונה לעניין קרקע חקלאית ושטחים פתוחים	• התוספת אינה חלה.		
התוספת השניה לעניין סביבה חופית	• התוספת אינה חלה.		
התוספת הרביעית לעניין שימור מבנים	• התוספת אינה חלה.		

אישור על-פי סעיף 109 לחוק		
סעיף	החלטה	תאריך ההחלטה
סעיף 109 (א)		
סעיף 109 (ב)		

ערר על התוכנית			
שם ועדת הערר	מספר הערר	אישור ועדת הערר	תאריך האישור
ועדת ערר מחוזית- לפי סעיף 12 ג' לחוק.			
ועדת משנה לעררים של הוועדה המחוזית.			
ועדת משנה לעררים של המועצה הארצית.			

שימו לב! הוסיפו סעיף זה רק אם הוגש ערר, ומחקו את השורה/ות שאינן רלבנטיות.