



מדינת ישראל
משרד הבינוי והשיכון

מינהל תיכנון והנדסה

תאריך: 10/7/2013

אל: גב' ו. לבן ✓
המרכז למיפוי ישראל, תל-אביב
מהנדס המועצה המקומית – קצרין (עבור מר מנחם אריה)
גב' ח. זיו – היחידה לרישום מקרקעין משהב"ש ת"א.

תיק

הנדון: חוק רישום שיכונים ציבוריים (הוראת שעה) - תשכ"ד - 1964

רצ"ב תשריט ותקנון של ת.ר.ש.צ. מס' 1/74/4 ב - קצרין רובע אפק-דרום

שהוכנה ואושרה על פי החוק, בישיבה מס' 179 מיום: 21.4.13

בברכה,
אירית המאירי
מרכז ועדת התאום
לרישום שיכונים ציבוריים

מדינת ישראל

היחידה לתכניות לרישום
משרד הבינוי והשיכון
שיכונים ציבוריים
קרית הממשלה, מרח י-ם
טל: 02-5847215

תקנון לתכנית שיכון ציבורי שהוכנה לפי "חוק רישום שיכונים ציבוריים (הוראת שעה) תשכ"ד - 1964", והתקנות שהותקנו לפיו*

1. שם התכנית

תכנית זו תקרא "תכנית שיכון ציבורי" מס' 1/74/4 הידועה בשם קצרינו רובע אפק (דרום) שהוכנה לפי "חוק רישום שיכונים ציבוריים (הוראת שעה) תשכ"ד - 1964" (להלן החוק).

2. תשריט התכנית

התשריט המצורף לתכנית זו מהווה חלק בלתי נפרד מהתכנית בכל העניינים הכלוליים בתכנית ובתשריט.

3. גבולות התכנית

קו כחול סביב השטח המתוכנן.

4. מקום התכנית

מחוז: הצפון

נפה: גולן

ישוב: קצרינו

גושים	חלקי חלקות
201000	79

5. שטח התכנית: 129.418 דונמים

6. א. בעל הקרקע: מינהל מקרקעי ישראל

ב. הי י ו ז ס : משרד הבינוי והשיכון – היחידה לרישום מקרקעין.

ג. ה מ ג י ש : משרד הבינוי והשיכון.

7. מטרת התכנית

קביעת תכנית ברת תוקף ל"שיכון ציבורי", לבצוע פעולות מדידה ורישום בפנקסי המקרקעין בהתאם לחוק.

8. יעודים של השטחים הכלולים בתכנית

היעד	צבע היעד בתכנית
מגורים	צהוב
מגרש לבנין ציבור	חום מותחם בחום כהה
שטח ציבורי פתוח	ירוק
דרכים	אדום
דרכים משולבות	פסים אלכסוניים בורוד וירוק

9. יחס לתכניות אחרות

א. רישום בפנקסי המקרקעין ייעשה על-פי הוראות תכנית זו.

ב. מודגש בזאת כי אין תכנית זו (ת.ר.ש.צ. מס' 1/74/4) משנה, מתלה, או מבטלת כל הוראה החלה בשטח מכח תכניות מאושרות על פי חוק כתכנון והבניה התשכ"ה - 1965 בכל הנוגע לזכויות ומגבלות הבניה שעל פיהן.

10. רישום דרכים ושטחים ציבוריים

א. תואי הדרכים, הדרכים המשולבות והשבילים ורוחבם יהיו כמסומן בתוכנית.

ב. השטחים המיועדים לצורכי ציבור יירשמו בהתאם להוראת בעל הקרקע.

11. מגרשים מס' 65, 67 הבלתי בנויים, אינם שיכון ציבורי. שטחים אלה ירשמו ע"ש בעל הקרקע. הבנייה על שטחים אלה כפופה למילוי הוראות כל דין.

12. מתקני גז, הסקה, מים וביוב

א. בעלי דירות במגרשים בהם הותקנו מתקני גז, הסקה, מים וביוב המשרתים יותר מבנין אחד, חייבים לאפשר גישה חופשית ללא תשלום ולצמיחות לכל המשתמשים בכל מתקן ומתקן לרבות חברות שרות, תחזוקה, אספקה והשירותים העירוניים.

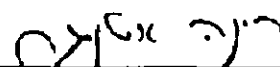
ב. כל בעלי הדירות שמתקנים אלה משרתים אותם חייבים בתחזוקה נאותה של מתקנים אלה.

13. תכנית זו באה להסדיר רישום מקרקעין בלבד על-פי מצב הפיתוח והבנייה בשטח ואינה מבטלת הוראות קיימות על פי תוכנית בניין עיר מאושרת בכל הנוגע לזכויות בנייה. היתרי בנייה למבנים חדשים או תוספות בנייה למבנים קיימים ינתנו על-ידי הועדות המוסמכות כדין בהתאם לתכ"ע מאושרת קיימת בתוקף.



חתימת מינהל מקרקעי ישראל

בשם בעל הקרקע



חתימת היוזם

משרד הבינוי השיכון

היחידה לרישום מקרקעין



חתימת המגיש

משרד הבינוי השיכון







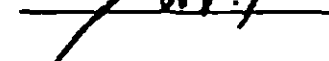
הוק רישום שיכונים ציבוריים

הוראת שעה - תשנ"ד - 1964

ועדת התאום

אונשר בהתאם להוק הנ"ל

תאריך 21.4.2013

	חתימת נציג שר הבינוי והשיכון
	חתימת נציג שר הפנים
	חתימת נציג שר המשפטים
	חתימת נציג מינהל מקרקעי ישראל
	חתימת נציג הרשות המקומית
	חתימת נציג השר לאיכות הסביבה
	חתימת נציג המרכז למיפוי ישראל

ספר חוקים 417 מיום 13.02.64
ספר החוקים 781 מיום 25.08.75
ספר החוקים 1035 מיום 22.12.81
ספר החוקים 1465 מיום 09.06.94
קובץ התקנות 1612 מיום 06.08.64