

חוק התכנון והבניה, התשכ"ה – 1965


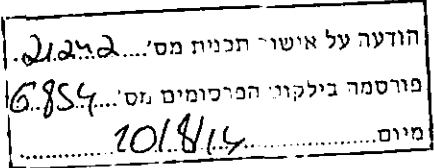
הוראות התוכנית

תוכנית מס' ג/21242

שם תוכנית: "הגדרה מחודשת של אזור המגורים והגדרת קווי בנין, נחלה מס' 123- כפר יחזקאל"

מחוז: צפון
מרחב תכנון מקומי: "גלבוע"
סוג תוכנית: תכנית מפורטת

אישורים

מתן תוקף	הפקדה
 <p>משרד הפנים חוק התכנון והבניה תשנ"ה אישור תוכנית מס' הוצאה להחלטה לתכנון בניה 6.10.13 לאשר את תוכנית מחל"מ נדל רחביון אלכסנדר אור יועץ תכנון</p>	
 <p>הודעה על אישור תכנית מס' 21242 פורסמה בילקונו הפרסומים מס' 6854 מיום 20.8.14</p>	

דברי הסבר לתוכנית

תכנית זו באה ליצור מגרש-ללא שינוי, יעוד, מס' יחיד (ע"ח יחיד מתוך 3 יחיד המאושרות) עקב רצון בעלי הנחלה לפצל את הנחלה משיקולים תכנוניים-קניינים וכלכליים.

דף ההסבר מהווה רקע לתוכנית ואינו חלק ממסמכי הסטטוטוריים.

1. זיהוי וסיווג התוכנית

"הגדרה מחדשת של אזור המגורים בנחלה והגדרת קווי בנין, נחלה מס' 123 - כפר יחזקאל"

שם התוכנית

1.1 שם התוכנית ומספר התוכנית

21242./ג

מספר התוכנית

29,176 מ"ר

1.2 שטח התוכנית

• מתן תוקף

שלב

1.3 מהדורות

1 מספר מהדורה בשלב

9/2/14 תאריך עדכון המהדורה

• תוכנית מפורטת

סוג התוכנית

1.4 סיווג התוכנית

• כן

האם מכילה הוראות של תכנית מפורטת מוסד התכנון המוסמך להפקיד את התוכנית

• ועדה מחוזית

• לייר

לפי סעיף בחוק

• תוכנית שמכוחה ניתן להוציא היתרים או הרשאות.

היתרים או הרשאות

• ללא אחד וחלוקה

סוג איחוד וחלוקה

• לא

האם כוללת הוראות לענין תכנון תלת מימדי

1.5 מקום התוכנית

1.5.1	נתונים כלליים	מרחב תכנון מקומי	"הגלבוע"
		קואורדינטה X	234,500
		קואורדינטה Y	719,500
1.5.2	תיאור מקום	בחלק צפוני של מושב כפר יחזקאל	
1.5.3	רשויות מקומיות בתוכנית	רשות מקומית	גלבוע
		התייחסות לתחום הרשות	• חלק מתחום הרשות
		נפה	צפון
1.5.4	כתובות שבהן חלה התוכנית	יישוב	מושב כפר יחזקאל
		שכונה	ל"ר
		רחוב	ל"ר
		מספר בית	ל"ר

1.5.5 גושים וחלקות בתוכנית

מספר גוש	סוג גוש	חלק / כל הגוש	מספרי חלקות בשלמותן	מספרי חלקות בחלקן
23089	• מוסדר	• חלק מהגוש	123	---
23090	• מוסדר	• חלק מהגוש	---	101

הכל על-פי הגבולות המסומנים בתשריט בקו הכחול.

1.5.6 גושים ישנים

מספר גוש	מספר גוש ישן
ל"ר	ל"ר

1.5.7 מגרשים/תאי שטח מתוכניות קודמות שלא נרשמו כחלקות

מספר תוכנית	מספר מגרש/תא שטח
ל"ר	ל"ר

1.5.8 מרחבי תכנון גובלים בתוכנית

ל"ר

1.6 יחס בין התוכנית לבין תוכניות מאושרות קודמות

מספר תוכנית מאושרת	סוג יחס	הערה ליחס	מספר ילקוט פרסומים	תאריך
ג/8184	• שינוי	תכנית זו משנה את המפורט בתכנית זו, וכל יתר הוראותיה של תכנית ג/8184 ממשיכות לחול.	4895	21/6/2000
ג/12330	שינוי	תכנית זו משנה את המפורט בתכנית זו, וכל יתר הוראותיה של תכנית ג/12330 ממשיכות לחול.	5028	1/11/2001

1.7 מסמכי התוכנית

תאריך האישור	גורם מאשר	עורך המסמך	תאריך עריכת המסמך	מספר גיליונות	מספר עמודים	קנ"מ	תחולה	סוג המסמך
	ו. מחוזית	זהבי איתי	17/11/13	ל"ר	19	ל"ר	• מחייב	הוראות התוכנית
	ו. מחוזית	זהבי איתי	17/11/13	1	ל"ר	1:500	• מחייב	תשריט התוכנית

כל מסמכי התוכנית מהווים חלק בלתי נפרד ממנה, משלימים זה את זה ויקראו כמקשה אחת. במקרה של סתירה בין המסמכים המחייבים לבין המנחים יגברו המסמכים המחייבים. במקרה של סתירה בין המסמכים המחייבים לבין עצמם תגברנה ההוראות על התשריטים.

1.8 בעלי עניין/ בעלי זכויות בקרקע / עורך התוכנית ובעלי מקצוע מטעמו

1.8.1 מגיש התוכנית

מקצוע / תואר	שם פרטי ומשפחה	מספר זהות	מספר רשיון	שם תאגיד / שם רשות מקומית	מס' תאגיד	כתובת	טלפון	סלולרי	פקס	דוא"ל	גוש/ חלקה(י)
	לי"ר	לי"ר	לי"ר	מושב כפר יחזקאל- אגודה חקלאית שתופית בע"מ	לי"ר	מושב כפר יחזקאל	04-6531645	לי"ר	לי"ר	לי"ר	

1.8.2 יזם בפועל

מקצוע / תואר	שם פרטי ומשפחה	מספר זהות	מספר רשיון	שם תאגיד / שם רשות מקומית	מס' תאגיד	כתובת	טלפון	סלולרי	פקס	דוא"ל
	אודי מטוס	05867789	לי"ר	לי"ר	לי"ר	מושב כפר יחזקאל	04-6531645	לי"ר	04-6555712	Amatus@netvision.net.il
	לי"ר	לי"ר	לי"ר	מושב כפר יחזקאל- אגודה חקלאית שתופית בע"מ	לי"ר	מושב כפר יחזקאל	04-6531645	לי"ר	לי"ר	לי"ר

1.8.3 בעלי עניין בקרקע

מקצוע / תואר	שם פרטי ומשפחה	מספר זהות	מספר רשיון	שם תאגיד/ שם רשות מקומית	מס' תאגיד	כתובת	טלפון	סלולרי	פקס	דוא"ל
• בעלים	מ.מ.י. מחוז צפון	לי"ר	לי"ר	לי"ר	לי"ר	רח' החרמון 2, נצרת עלית	04-6558211	לי"ר	04-6558211	לי"ר
• חוכרים	לי"ר	לי"ר	לי"ר	מושב כפר יחזקאל-אגודה חקלאית שתופית בע"מ	לי"ר	מושב כפר יחזקאל	04-6531645	לי"ר	לי"ר	לי"ר

1.8.4 עורך התכנית ובעלי מקצוע מטעמו

מקצוע / תואר	שם פרטי ומשפחה	מספר זהות	מספר רשיון	שם תאגיד/ שם רשות מקומית	מס' תאגיד	כתובת	טלפון	סלולרי	פקס	דוא"ל
• עורך ראשי	זהבי איתי	058498239	086522	לי"ר	לי"ר	משב ציפורי 12 17910	04-6456678	052-4733052	04-6456678	itay@zehavy.com
• מודד	אינג' חיים שבח	לי"ר	584	לי"ר	לי"ר	ארלוזורוב 16 עפולה	04-6594970	לי"ר	04-6595164	לי"ר

1.9 הגדרות בתוכנית

בתוכנית זו יהא לכל מונח מהמונחים המפורטים להלן הפרוש המופיע בצד ההגדרה, אלא אם כן משתמע אחרת מהוראות התוכנית או מהקשר הדברים.

מונח	הגדרת מונח
הועדה המקומית	הועדה המקומית לתכנון ולבניה "גלבוע".
הועדה המחוזית	הועדה המחוזית לתכנון ולבניה מחוז צפון וכל ועדת משנה שתוקם לצורך זה.

כל מונח אשר לא הוגדר בתוכנית זו, תהיה נודעת לו המשמעות הנתונה לו בחוק התכנון והבניה התשכ"ה – 1965 (להלן "החוק") או בתקנות שהותקנו מכוחו, וזאת בהיעדר כוונה אחרת משתמעת.

2. מטרת התוכנית ועיקרי הוראותיה**2.1 מטרת התוכנית**

"פיצול נחלה והגדרת קווי בנין בהתאם לבנוי הקיים"

2.2 עיקרי הוראות התוכנית

1. הגדרה מחודשת של אזור המגורים בישוב כפרי-ללא שינוי במ"ר המיועדים למגורים.
2. הגדרת מגרש למגורים א' עם זכויות והוראות בניה בהתאמה למגורים א' בתכנית מאושרת ג./8184.
3. הגדרת קווי בנין למגרשים.
4. קביעת הוראות בהתאם.
5. קביעת הוראות למתן היתרי בניה.

2.3 נתונים כמותיים עיקריים בתוכנית

סה"כ שטח התוכנית – דונם	29.176 ד'
-------------------------	-----------

הערות	סה"כ מוצע בתוכנית		שינוי (+/-) למצב המאושר	מצב מאושר	ערב	סוג נתון כמותי
	מתארי	מפורט				
	---	1812.5	ללא שינוי	1812.5 מ"ר	מ"ר	מגורים
	---	3	ללא שינוי	3	מס' יח"ד	

הערה: נתוני טבלה זו נועדו לאיסוף מידע סטטיסטי ואין בהם כדי לשנות הוראות המצב המאושר סטטוטורית או המוצע בתוכנית זו, לפיכך בכל מקרה של סתירה בין נתוני טבלה זו לנתוני טבלה 5 – "זכויות והוראות בניה – מצב מוצע" (עמ' 35), גובר האמור בטבלה 5.

3. טבלאות יעודי קרקע, תאי שטח ושטחים בתוכנית

3.1 טבלת שטחים

תאי שטח כפופים			הנחיות מיוחדות	תאי שטח	יעוד
				103	מגורים בישוב כפרי (נחלה)
				102	מגורים א (מגרש)
			301-302	301,302	אזור חקלאי
				401	דרך מאושרת

על אף האמור בסעיף 1.7 - במקרה של סתירה בין היעוד או הסימון של תאי השטח בתשריט לבין המפורט בטבלה זו - יגבר התשריט על ההוראות בטבלה זו.

3.2 טבלת שטחים

מצב מוצע			←	מצב מאושר		
אחוזים	מ"ר	יעוד		אחוזים	מ"ר	יעוד
91.8	6750	מגורים בישוב כפרי (נחלה)		25.0	7250	מגורים ב'
1.7	500	מגורים א (מגרש)				
1.0	289	דרך מאושרת		1.0	289	דרך מאושרת
74.0	21,637	אזור חקלאי		74.0	21,637	אזור חקלאי מיוחד
100	29,176	סה"כ		100	29,176	סה"כ

4 יעודי קרקע ושימושים

4.1	שם ייעוד: מגורים בישוב כפרי (נחלה)
4.1.1	שימושים
א.	בשטח זה תותר בניית מבני מגורים בלבד. בשטח זה יותרו בניית 2 יח"ד ב-2 מבנים. הבניה מותרת לבעלי נחלות בלבד.
ב.	הוראות כל ההוראות וההגבלות האמורות בתכנית ג/8184 לגבי אזור מגורים ב' יחול על מגרש זה.

4.2	שם ייעוד: מגורים א' (מגרש)
4.2.1	שימושים
א	בשטח זה תותר בניית יח"ד אחת למגורים.
4.2.2	הוראות
א	יח"ד בשטח זה תותר יחידת דיור אחת בלבד בשטח עד 200 מ"ר שטח עיקרי ו-50 מ"ר שטחי שרות למטרת חניה מקורה, מחסן, ממד. שאר ההוראות בהתאם לאזור מגורים א' בתכנית ג/8184.

4.3	שם ייעוד: אזור חקלאי עם הנחיות מיוחדות
4.3.1	שימושים
א	הנחיות מיוחדות
	בשטח זה תותר הקמת /או הרחבת מבנים קיימים שיעודם חקלאי (משקי) ואשר תכליתם מוגדרת בתכליות המפורטות להלן: א. דיר עגלים-מבנה לאחסון וגידול עגלים לבשר. ב. רפת-מבנה לאחסון וגידול פרות לחלב. ג. מכון חליבה: מבנה המשמש מכסה למתקני ומיכל חליבה. ד. לול: מבנה המיועד לאחסון וגידול עופות למיניהם. ה. סככות: מבנים המיועדים לאחסון /או סוכך על ציוד ותוצר חקלאי. ו. מתקני זבל: מבנה המיועד לאסוף הזבל במשק לפני הרחקתו למקום המיועד המאושר.

5. טבלת זכויות והוראות בניה – מצב מוצע

יעוד	מס' תא שטח	גודל מגרש (מ"ר)	שטחי בניה במטרים / אחוזים				מספר יח"ד במגרש	צפיפות (יח"ד לדונם נטו)	תכסית (%) משטח תא השטח	גובה מבנה (מטר)	מספר קומות		קווי בנין (מטר) **			אחורי		
			מתחת לכניסה הקובעת		מעל לכניסה הקובעת						מתחת לכניסה הקובעת	מעל לכניסה הקובעת	קדמי	צידי-ימני	צידי-שמאלי			
			עיקרי	שרות	עיקרי	שרות												
מגורים בישוב כפרי (נחלה)	103	6750	1612.5 מ"ר	675 מ"ר	---	---	2,287.5	33.88%	2 יח"ד	0.3	25%	8.5	2	---	כמסומן בתשריט	כמסומן בתשריט	כמסומן בתשריט	כמסומן בתשריט
מגורים א (מגרש)	102	500	200 מ"ר	50 מ"ר	---	---	250	50%	1	2	35%	8.5-גג שטוח	2	---	כמסומן בתשריט	כמסומן בתשריט	כמסומן בתשריט	כמסומן בתשריט
אזור חקלאי	301,302	21,637	55%	5%	---	---	12,982	60%	---	---	60%	9	1	---	כמסומן בתשריט	כמסומן בתשריט	כמסומן בתשריט	כמסומן בתשריט

** קווי בנין לכוון שטח מבני משק ומבנים חקלאים של אותה נחלה יהיו 0- כמסומן בתשריט.

6. הוראות נוספות**6.1 הוראות בנושא חשמל**

א. תנאי למתן היתר בניה יהיה - תיאום עם חברת החשמל בדבר תכנון והקמת חדר שנאים ו/או חדר מיתוג, פרטי קווי חשמל עיליים ותת קרקעיים, והנחיות לגבי מרחקי בניה ומגבלות שימוש מקווי חשמל עיליים ותת קרקעיים קיימים ומתוכננים.

ב. תחנות השנאה:

1. מיקום תחנות ההשנאה יעשה בתיאום עם חברת חשמל.
 2. בתכנון לאזור מגורים חדש ימוקמו תחנות ההשנאה, ככל האפשר, בשטחים ציבוריים או המיועדים למתקנים הנדסיים.
 3. על אף האמור בסעיף ב'1 ניתן יהיה בשל אילוצים טכניים או תכנוניים למקם את תחנות ההשנאה במרווחים שבין קווי בנין לגבול מגרש, או על עמודי חשמל או משולב במבני המגורים.
- ג. איסור בנייה בקרבת מתקני חשמל
לא יינתן היתר בניה אלא במרחקים המפורטים מטה:

מצייר הקו	מהתיל הקיצוני/מהכבל/מהמתקן	
	3.0 מ'	קו חשמל מתח נמוך – תיל חשוף
	2.0 מ'	קו חשמל מתח נמוך – תיל מבודד
	5.0 מ'	קו חשמל מתח גבוה עד 33 ק"ו – תיל חשוף או מצופה
	2.0 מ'	קו חשמל מתח גבוה עד 33 ק"ו – כבל אוריי מבודד (כא"מ)
20.0 מ'		קו חשמל מתח עליון 110-160 ק"ו
35.0 מ'		קו חשמל מתח על-עליון 400 ק"ו
	0.5 מ'	כבלי חשמל מתח נמוך
	3 מ'	כבלי חשמל מתח גבוה
	בתיאום עם חברת חשמל	כבלי חשמל מתח עליון
	1 מ'	ארון רשת
	3 מ'	שנאי על עמוד

על אף האמור לעיל תתאפשר הקמתם של מבנים ו/או מתקני חשמל במרחקים הקטנים מהנקוב לעיל ובלבד שבוצע תיאום עם חברת חשמל לגבי מרחקי בטיחות מפני התחשמלות ובכפוף לכל דין.

להקמת מבני תשתית יעשה תיאום פרטני בין בעל התשתית לבין חברת החשמל.

לפני תחילת ביצוע עבודות חפירה או בניה יבדוק המבצע את קיומם האפשרי של כבלי חשמל.

אין לחפור או לבצע עבודות בנייה כלשהי מעל ובקרבת של פחות מ-3 מטרים מכבלי חשמל אלא לאחר קבלת אישור מחברת החשמל.

לא יינתן היתר לחפירה, חציבה או כריה במרחק הקטן מ-10 מ' מהמסד של עמוד חשמל במתח עליון/על עליון או 3 מ' מהמסד של עמוד חשמל במתח גבוה/נמוך ולא תבוצע פעולה כזו, אלא לאחר שניתנה לחברה הזדמנות לחוות דעה על ההיתר המבוקש או הפעולה אותה עומדים לבצע לפי הענין. על אף האמור בכל תכנית, כל בניה או שימוש מבוקשים בקרבת מתקני חשמל יותרו בכפוף למגבלות הקבועות בסעיף זה. (לפי דרישות חוק החשמל וחוק הקרינה (תנאי היתרי קרינה) הבלתי מייננת 2006)

6.2 תנאים למתן היתר בניה

6.2.1	תנאי להיתר בנייה הינו הגשת ואישור תכנית בנייה ופיתוח, כולל דרכי גישה, מדרכות וחניות.
6.2.2	תנאי טופס 4 הינו ביצוע בפועל של כל דרכי גישה למגרש, גינון, מדרכות וחניות.
6.2.3	תנאי להיתר בניה הינו אשור תשריט חלוקה כנדרש בחוק התו"ב.

6.3 היטל השבחה

הוועדה המקומית תטיל ותגבה היטל השבחה בהתאם להוראות התוספת השלישית לחוק.

6.4 פקוד העורף

תנאי למתן היתר בניה יהיה – אישור פיקוד העורף לפתרונות המיוגון בתחום המגרש.

6.5 חניות

החניה תהיה בתחום המגרש בהתאם להוראות תקנות התכנון והבניה (התקנת מקומות חניה תשמ"ג 1983), או לתקנות התקפות במועד הוצאת ההיתר, אך לא פחות מהמוצע במסמכי התכנית. תנאי למתן היתר בניה הבטחת מקומות חניה כנדרש בתקנות.

6.6 תשתיות

1. **מים:**
אספקת מים תהיה מרשת המים המקומית. החיבור לרשת יהיה בתאום ובאישור משרד הבריאות ובאישור מהנדס הועדה המקומית.
2. **ניקוז:**
תנאי לקבלת היתר בניה, הבטחת ניקוז כל השטח בתחום התוכנית, באישור מהנדס הועדה המקומית ובאישור רשות הניקוז האזורית.
3. **ביוב:**
תנאי לקבלת היתר בניה, חיבור למערכת הביוב של הישוב, באישור מהנדס הועדה המקומית ובהתאם לתוכנית ביוב מאושרת ע"י משרד הבריאות והגורמים המוסמכים לכך.

6.8 שטח עתיקות

כל עבודה בתחום שטח המוגדר כעתיקות, תתואם ותבוצע רק לאחר קבלת אישור מנהל רשות העתיקות כמתחייב ובכפוף להוראות חוק העתיקות התשל"ח 1978. במידה ויידרש על ידי רשות העתיקות ביצוע של פעולות מקדימות (פיקוח, חיתוכי בדיקה, חפירת בדיקה/חפירת הצלה מדגמית, חפירת הצלה) יבצען היזם על פי תנאי רשות העתיקות. במידה ויתגלו עתיקות המצדיקות שימור בהתאם לחוק העתיקות התשל"ח 1978 וחוק רשות העתיקות התשמ"ט 1989, ייעשו על ידי היזם ועל חשבונו כל הפעולות המתבקשות מהצורך לשמר את העתיקות. היה והעתיקות יצריכו שינוי בתכנית הבנייה, תהיה הועדה המקומית רשאית להתיר שינויים בתכנית הבנייה ובלבד שלא יתווספו עקב שינויים אלה זכויות בנייה או תוספות שמשמעותן פגיעה בקרקע. אין רשות העתיקות מתחייבת לאשר בנייה בשטח או בחלקו גם לאחר בדיקה/חפירה, זאת במידה ובשטח יתגלו עתיקות ייחודיות ולא ייראו את התכניות כמקנות זכויות בנייה בשטח שהינו אתר עתיקות מוכרז.

6.10 אשפה

- 6.7.1 סידורי סילוק האשפה יהיו לפי הוראות הרשות המקומית. לא יינתן היתר בניה בשטח תוכנית אלא לאחר שיובטח מקום לפחי האשפה בשטח המגרש ויסומן בהיתר הבניה. לא יינתן היתר בניה אלא לאחר התחייבות היזם לפינוי פסולת הבניה ופינוי עודפי עפר לאתר מוסדר.

6.11 חלוקה ורישום

תנאי להוצאת היתר בנייה-אישור תשריט חלוקה כנדרש בחוק. הרישום יהא בהתאם לסעיף 125 לחוק.

6.12 שירותי כבאות

קבלת התחייבות ממבקשי היתר הבניה לביצוע דרישות שרות הכבאות ולשביעות רצונם, תהווה תנאי להוצאת היתר בניה.

6.13 קולטי שמש על הגג

- א. בגגות שטוחים יוצבו קולטים לדודי שמש כחלק אינטגרלי מתכנון הגג או המעקה.
- ב. בגגות משופעים יוצבו קולטים לדודי שמש כשהם צמודים לגג המשופע והדודים יותקנו בתוך חלל הגג.
- ג. הפתרון התכנוני טעון אישור מהנדס הועדה.

7. ביצוע התוכנית**7.1 שלבי ביצוע**

מספר שלב	תאור שלב	התנייה
1	ל"ר	ל"ר

7.2 מימוש התוכנית

זמן משוער לביצוע תכנית זו – תוך 3 שנים.

8. חתימות

תאריך:	חתימה: <i>[Handwritten Signature]</i> מושב כפר יחזקאל-אגודה שתופית להתיישבות בע"מ	שם:	מגיש התוכנית
מספר תאגיד:	תאגיד/שם רשות מקומית: מושב כפר יחזקאל-אגודה שתופית להתיישבות בע"מ		

תאריך: 7.2.2014	חתימה: <i>[Handwritten Signature]</i>	שם: זהבי איתי	עורך התוכנית
מספר תאגיד:		תאגיד: זהבי איתי אדריכלים בע"מ	

תאריך: 3/4/14	חתימה: <i>[Handwritten Signature]</i>	שם: אודי מטוס	יזם בפועל
מספר תאגיד:		תאגיד:	

תאריך:	חתימה: <i>[Handwritten Signature]</i> מושב כפר יחזקאל-אגודה שתופית להתיישבות בע"מ	שם:	יזם
מספר תאגיד:	תאגיד: מושב כפר יחזקאל-אגודה שתופית להתיישבות בע"מ		

תאריך:	חתימה:	שם:	בעל עניין בקרקע
מספר תאגיד:		תאגיד: מ.מ.י- מחוז צפון	
מושב כפר יחזקאל-אגודה שתופית להתיישבות בע"מ- חוכרים			

רשימת תיוג – טופס נלווה למילוי על ידי עורך התוכנית

תוכנית מספר: ג/21242 שם התוכנית: "הגדרה מחדשת של אזור המגורים שנחלה והגדרת קווי בנין, נחלה מס' 123 - כפר יחזקאל"

עורך התוכנית: אדר' זהבי איתי תאריך: 17.11.2013 חתימה: _____

לא	כן	נושא	סעיף בנוהל	תחום הבדיקה
	V	האם קיימים כל מסמכי התוכנית המוזכרים בסעיף 1.7 בנוהל מבא"ת?	1.7	מסמכי התוכנית
	V	האם קיימים נספחי תנועה, בינוי, ניקוז וכו'?		
		אם כן, פרט: _____		
	V	האם מולאו כל סעיפי התוכנית על פי נוהל מבא"ת (או נרשם "לא רלבנטי")?		הוראות התוכנית
	V	יעודי קרקע לפי טבלאות יעודי הקרקע שבנוהל מבא"ת	6.1, 6.2	תשריט התוכנית ⁽¹⁾
	V	קיום טבלת שטחים ובדיקה שסך כל השטחים במצב מאושר ומוצע-זהה	2.2.7	
	V	קיום סימונים (מקרא, חץ צפון, קואורדינטות X,Y ברשת החדשה, קנה מידה, קו כחול שלם וסגור)	2.4.1, 2.4.2	
	V	קיום תרשימי סביבה (תרשים התמצאות כללית ותרשים הסביבה הקרובה)	2.3.2, 2.3.3	
	V	התשריט ערוך על רקע של מפת מדידה מעודכנת לשנה אחרונה, כולל חתימה וחותמת ⁽²⁾	4.1	
	V	קיום תשריט מצב מאושר	4.3	
	V	קיום תשריט מצב מוצע – בקנה מידה התואם להיקף התוכנית.	4.4	
	V	התאמה מלאה בין המקרא לבין התשריט בתשריטי מצב מאושר ומוצע (כל אחד בהתאמה)		
	V	הגדרת קווי בנין מכבישים (סימון בתשריט/ רוזטות וכדומה)		
	V	סימון מרחב תכנון, גבול שיפוט		
	V	מספר התוכנית		התאמה בין התשריט להוראות התוכנית
	V	שם התוכנית	1.1	
	V	מחוז		
	V	סיווג (סוג, סמכות ואופי התוכנית)	1.4	
	V	מקום התוכנית (מרחב תכנון מקומי, רשות מקומית)	1.5	
	V	פרטי בעלי עניין (יזם, מגיש, בעלי קרקע)	1.8	
	V	חתימות (יזם, מגיש ועורך התוכנית)	8.2	

⁽¹⁾ מספרי הסעיפים מתייחסים לחלק ב' בנוהל מבא"ת – ההנחיות לעריכת תשריט התוכנית.
⁽²⁾ יש להתייחס לסעיף 4.1 בחלק ב' בנוהל מבא"ת.

לא	כן	נושא	סעיף בנוהל	תחום הבדיקה
V		האם התוכנית חייבת בתסקיר השפעה על הסביבה? ⁽³⁾		כללי
V		האם התוכנית גובלת במחוז שכן?		
		אם כן, פרט: _____		
V		האם התוכנית גובלת במרחב תכנון מקומי שכן?		
		אם כן, פרט: _____		
V		האם נדרשת הודעת הפקדה לגופים ציבוריים?		
		אם כן, פרט: _____		
		האם התוכנית כוללת או משנה הוראות בדבר:		
V		• שמירה על בניינים או אתרים בעלי חשיבות היסטורית או ארכיאולוגית		
V		• שמירת מקומות קדושים		
V		• בתי קברות		
V		האם נדרשת הודעת הפקדה מיוחדת לתוכניות הנוגעות לטיסה?		
V		צירוף נספח חלוקה/איחוד וחלוקה בהתאם לתקנות התכנון והבניה (תכנית איחוד וחלוקה) התשס"ט - 2009		איחוד וחלוקה
	V	קיום תצהירים חתומים של עורכי התוכנית	פרק 14	טפסים נוספים (4)
	V	קיום מסמכים המעידים על היות מגיש התוכנית בעל עניין בקרקע	1.8	
V		האם כוללת התוכנית עבודות עפר, ייבוא חומרי מילוי ו/או ייצוא חומרי חפירה מתחום הפרויקט בהיקף צפוי של מעל 100,000 ממ"ק?		חומרי חפירה ומילוי (5)
V		במידה וכן, האם צורף לתוכנית נספח 'טיפול בחומרי חפירה ומילוי'?		
V		האם נבדקה התוכנית בדיקה מיקדמית ('Pre-Ruling') מול לשכת התכנון המחוזית/מינהל התכנון?		רדיוסי מגן (6)
V		האם נמצאה התוכנית חודרת לתחום?		
V		האם בוצעה בדיקה מלאה לחדירת התוכנית לתחום רדיוסי מגן מול משרד הבריאות?		
V		האם נמצא כי התוכנית חודרת לתחום?		
V		האם התכנית כוללת הוראה לפיה תוספת בניה למבנה קיים אשר נבנה שלא בהתאם לתקן ישראלי ת"י 413, מותנית חיזוק המבנה כולו ביחד עם התוספת, בפני רעידות אדמה?		חיזוק מבנים בפני רעידות
V		בתכנית שמשנה שימוש או יעוד של מבנה קיים, האם היא כוללת הוראה בדבר התאמת השימוש המוצע במבנה לדרישות העמידות בכוחות סיסמיים כפי שנקבע בתקן ישראלי ת"י 413 בהתאם ליעודו החדש של המבנה?		
V		האם התכנית כוללת מנגנון תמרוץ לחיזוק מבנים קיימים בפני רעידות אדמה או לתוספת מרחבים מוגנים במבנים קיימים?		
V		האם סומנו בתחום התוכנית עצים בוגרים כנדרש?		שמירה על עצים בוגרים (7)

(3) עפ"י תקנות התכנון והבניה, תקנה 2 או 3 (תסקירי השפעה על הסביבה) התשס"ג-2003, או עפ"י החלטת/הנחיית מוסד התכנון.

(5) ראה התייחסות לנושא בפרק 10 בנוהל ובהנחיות האגף לתכנון נושאי מינהל התכנון באתר האינטרנט של משרד הפנים.

(6) הערה: הבדיקה אינה נדרשת בתוכנית של תוספת בניה לגובה בלבד למבנה קיים ללא שינוי ייעוד.

(7) עפ"י תיקון 89 לחוק התני"ב - שמירה על עצים בוגרים

14. תצהירים**תצהיר עורך התוכנית**

אני החתום מטה זהבי איתי(שם), מספר זהות _058498239_,

מצהיר בזאת כדלקמן:

1. אני ערכתי את תוכנית מס' ג/21242 ששמה _"הגדרה מחודשת של אזור המגורים בנחלה והגדרת קווי בנין, נחלה מס' 123 - כפר יחזקאל" (להלן – "התוכנית").

2. אני בעל ידע וניסיון בעריכת תוכניות. בעל הכשרה מקצועית בתחום אדר ובנוי ערים מספר רשיון 086522.

3. אני ערכתי את התוכנית בעצמי ובסיוע יועצים נוספים כמפורט להלן:

שם היועץ תחום מומחיותו והכשרתו הנושאים בתוכנית שנערכו על ידי/בסיוע יועץ

א.

ב.

ג.

4. הנני אחראי להכנת כל מסמכי התוכנית (הוראות, תשריט ונספחים) ולכל החומר שנלווה לתוכנית כחומר רקע או כמידע נוסף.

5. הנני מאשר כי לפי מיטב ידיעתי המקצועית, נתוני התוכנית שהגשתי, כמפורט בסעיף 4, נכונים ותואמים את החוק, התקנות, מבנה אחיד לתוכנית והנחיות מוסדות התכנון.

כמו כן, הנני מאשר כי המסקנות וההמלצות שהגשתי, כאמור, הן נכונות לפי מיטב ידיעתי ושיפוטי.

6. אני מצהיר כי השם דלעיל הוא שמי, החתימה דלמטה היא חתימתי, וכי תוכן תצהירי זה אמת.



חתימת המצהיר

9/2/14

תאריך

הצהרת המודד

הערה: הצהרת המודד מהווה נספח להוראות התכנית. הצהרה מס' 1 תופיע גם ע"ג התשריט.

סעיף 1 ימולא ע"י מודד מוסמך שערך את המדידה המהווה רקע לתוכנית.
 סעיף 2 ימולא ע"י המודד המוסמך שערך את העדכון או אישר את עדכניות המדידה ככל שנערך עדכון או אושרה עדכניות למפה הטופוגרפית/המצבית, לרבות הרקע הקדסטריאלי.

מספר התוכנית : ג/21242

רמת דיוק, הקו הכחול והקדסטר:

- מדידה גרפית.
- קו כחול (בלבד) ברמה אנליטית.
- מדידה אנליטית מלאה ברמת תצ"ר (כולל הקו הכחול).

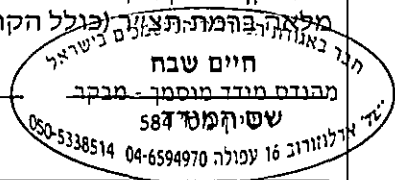
1. המדידה המקורית

הריני מצהיר בזאת כי מדידת המפה הטופוגרפית/המצבית המהווה רקע לתוכנית זו, נערכה על ידי ביום: 23/11/13 והיא הוכנה לפי הוראות נוהל מבא"ת ובהתאם להוראות החוק ולתקנות המודדים שבתוקף. דיוק הקו הכחול והקדסטר: מדידה גרפית/ קו כחול (בלבד) ברמה אנליטית/ מדידה אנליטית מלאה ברמת תצ"ר (כולל הקו הכחול).

3/4/14
תאריך

[Signature]
חתימה

574
מספר רשיון



2. עדכניות המדידה

הרני מצהיר בזאת כי המפה הטופוגרפית/המצבית המהווה רקע לתוכנית זו, לרבות הרקע הקדסטריאלי, נבדקה על ידי ונמצאה עדכנית/עודכנה ביום: _____ בהתאם להוראות החוק ולתקנות המודדים שבתוקף.

תאריך

חתימה

מספר רשיון

שם המודד

נספח הליכים סטטוטוריים

תוכנית מספר: ג/21242 שם התוכנית: "הגדרה מחדשת של אזור המגורים בנחלה והגדרת קווי בנין, נחלה מס' 123 - כפר יחזקאל"
 עורך התוכנית: איתי זהבי תאריך: 7/2/14 חתימה: _____

יחס בין התוכנית לבין תוכניות מופקדות			
מספר תוכנית מופקדת	סטטוס טיפול בתוכנית	מספר ילקוט פרסומים	תאריך

שימו לב! טרם אישורה של התוכנית: יש לעדכן את סעיף 1.6 ולכלול בו תוכניות מופקדות שאושרו בינתיים

יחס בין התוכנית לבין התוספות בחוק			
שם התוספת	תחולת התוספת	שם מוסד התכנון המאשר	תאריך האישור
התוספת הראשונה לעניין קרקע חקלאית ושטחים פתוחים	• התוספת אינה חלה.		
התוספת השניה לעניין סביבה חופית	• התוספת אינה חלה.		
התוספת הרביעית לעניין שימור מבנים	• התוספת אינה חלה.		

אישור על-פי סעיף 109 לחוק		
סעיף	החלטה	תאריך ההחלטה
סעיף 109 (א)		
סעיף 109 (ב)		