


2000217901

תכנית מס' ג/19758

מב"ת 2006



# חוק התכנון והבניה, התשכ"ה - 1965

הוועדה המחוזית לתכנון ובניה

<b>הוראות התוכנית</b>	21-07-2013
תוכנית מס' ג/19758	ל
<b>שם תוכנית: הגדלת אחוזי הבניה ושינוי קווי הבניין.</b>	

מחוז: הצפון  
 מרחב תכנון מקומי: לב הגליל  
 סוג תוכנית: תכנית מפורטת

## אישורים

מתן תוקף	הפקדה

**דברי הסבר לתוכנית**

תכנית מפורטת להגדלת אחוזי הבנייה כדי להשוות את אחוזי הבנייה בתחום התכנית הנ"ל עם שאר השטח המאושר בדרך חנא מבחינת אחוזי הבנייה.

דף ההסבר מהווה רקע לתוכנית ואינו חלק ממסמכיה הסטטוטוריים.

**1. זיהוי וסיווג התוכנית**יפורסם  
ברשומות

הגדלת אחוזי הבנייה ושינוי קווי הבניין .

שם התוכנית

**1.1 שם התוכנית  
ומספר התוכנית**

19758/ג

מספר התוכנית

1.017 ד'

**1.2 שטח התוכנית**

• מילוי תנאי תוקף

שלב

**1.3 מהדורות**

מספר מהדורה בשלב מהדורה 1 בשלב מילוי תנאי תוקף

תאריך עדכון המהדורה 02.08.2012

• תוכנית מפורטת

סוג התוכנית

**1.4 סיווג התוכנית**

• כן

האם מכילה הוראות של תכנית מפורטת מוסד התכנון המוסמך להפקיד את התוכנית

• ועדה מחוזית

• ל"ך

לפי סעיף בחוק

• תוכנית שמכוחה ניתן להוציא היתרים או הרשאות.

היתרים או הרשאות

• ללא איחוד וחלוקה.

סוג איחוד וחלוקה

• לא

האם כוללת הוראות לענין תכנון תלת מימדי

יפורסם  
ברשומות

**1.5 מקום התוכנית**

**1.5.1 נתונים כלליים** מרחב תכנון מקומי ועדה מקומית לתכנון ובנייה לב הגליל

קואורדינטה X 235750  
קואורדינטה Y 752200

**1.5.2 תיאור מקום** במזרח דיר חנא –

**1.5.3 רשויות מקומיות בתוכנית** רשות מקומית מ.מ. דיר חנא

התייחסות לתחום הרשות נפה • חלק מתחום הרשות עכו

**1.5.4 כתובות שבהן חלה התוכנית** דיר חנא

יפורסם ברשומות

שכונה מזרח דיר חנא רחוב ל"ר מספר בית ל"ר

**1.5.5 גושים וחלקות בתוכנית**

מספר גוש	סוג גוש	חלק / כל הגוש	מספרי חלקות בשלמותן	מספרי חלקות בחלקן
19412	• מוסדר	• חלק מהגוש	///	15

הכל על-פי הגבולות המסומנים בתשריט בקו הכחול.

**1.5.6 גושים ישנים**

מספר גוש	מספר גוש ישן
ל"ר	ל"ר

**1.5.7 מגרשים/תאי שטח מתוכניות קדמות שלא נרשמו כחלקות**

מספר תוכנית	מספר מגרש/תא שטח
ל"ר	ל"ר

**1.5.8 מרחבי תכנון גובלים בתוכנית**

ל"ר
-----

<b>1.6 יחס בין התוכנית לבין תוכניות מאושרות קודמות</b>
--

תאריך	מספר ילקוט פרסומים	הערה ליחס	סוג יחס	מספר תוכנית מאושרת
09/03/2004	5280 עמ' 2254	תכנית זו משנה רק את המפורט בתכנית זו וכל יתר ההוראות בתכנית מס' ג/12427 ממשיכות לחול	• שינוי	ג/12427
20/10/2003	5231 עמ' 132	תכנית זו משנה רק את המפורט בתכנית זו וכל יתר ההוראות בתכנית ג/12908 ממשיכות לחול	שינוי	ג/12908
28/02/1985	3166 עמ' 1521	תכנית זו משנה רק את המפורט בתכנית זו וכל יתר ההוראות בתכנית ג/1232 ממשיכות לחול	שינוי	ג/1232

## 1.7 מסמכי התוכנית

תאריך האישור	גורם מאשר	עורך המסמך	תאריך עריכת המסמך	מספר גיליונות	מספר עמודים	קני"מ	תחולה	סוג המסמך
ל"ר	ועדה מחוזית	גנאים פאלח	15.07.2013	ל"ר	21	ל"ר	מחייב	הוראות התוכנית
ל"ר	ועדה מחוזית	גנאים פאלח	15.07.2013	1	ל"ר	1:250	מחייב	תשריט התוכנית

כל מסמכי התוכנית מהווים חלק בלתי נפרד ממנה, משלימים זה את זה ויקראו כמקשה אחת. במקרה של סתירה בין המסמכים המחייבים לבין עצמם תגברנה ההוראות על המחייבים לבין המנחים וגברו המסמכים המחייבים. במקרה של סתירה בין המסמכים המחייבים לבין עצמם תגברנה ההוראות על התשריטים.

**1.8 בעלי עניין/ בעלי זכויות בקרקע/ עורך התוכנית ובעלי מקצוע מטעמו**

מגיש התוכנית 1.8.1											
גוש/ חלקה(י)	דוא"ל	פקס	סלולרי	טלפון	כתובת	מס' תאגיד	שם תאגיד / שם רשות מקומית	מספר רשיון	מספר זהות	שם פרטי ומשפחה	מקצוע / תואר
לי"ר		046746749	///	046746740	סכנין מיקוד 30180 ת.ד. 80	לי"ר	///	לי"ר	לי"ר	ועדה מקומית לב הגליל	לי"ר
לי"ר		046782039	///	046782039	דיר חנא מיקוד 18144 ת.ד. 24973	///	///	לי"ר	לי"ר	מ.מ. דיר חנא	לי"ר

יום בפועל 1.8.2											
מקצוע / תואר	שם פרטי ומשפחה	מספר זהות	מספר רשיון	שם תאגיד / שם רשות מקומית	מס' תאגיד	כתובת	מס' תאגיד	שם פרטי ומשפחה	מספר זהות	מספר רשיון	מקצוע / תואר
לי"ר	ועדה מקומית לב הגליל	לי"ר	לי"ר	//////	לי"ר	סכנין מיקוד 30180 ת.ד. 80	לי"ר	ועדה מקומית לב הגליל	לי"ר	לי"ר	לי"ר
לי"ר	מ.מ. דיר חנא	לי"ר	לי"ר	////////	לי"ר	דיר חנא מיקוד 18144 ת.ד. 24973	לי"ר	מ.מ. דיר חנא	לי"ר	לי"ר	לי"ר

בעלי עניין בקרקע 1.8.3											
דוא"ל	פקס	סלולרי	טלפון	כתובת	מס' תאגיד	שם תאגיד/ שם רשות מקומית	מספר זהות	שם פרטי ומשפחה	מספר זהות	מספר רשיון	מקצוע / תואר
לי"ר	///	///	///	נצרת עילית	לי"ר	לי"ר	לי"ר	מ.מ. ו. פרטיים	לי"ר	לי"ר	///

עורך התכנית ובעלי מקצוע מטעמו 1.8.4											
דוא"ל	פקס	סלולרי	טלפון	כתובת	מס' תאגיד / שם רשות מקומית	מספר רשיון	שם פרטי ומשפחה	מספר זהות	שם פרטי ומשפחה	מספר זהות	מקצוע / תואר
gfaleh@zahav.net.il	046743466	0505285228	046743466	סכנין מיקוד 2386 ת.ד. 20173	לי"ר	34986	גנאים פאלח	056292188	גנאים פאלח	056292188	מהנדס אזרחי
לי"ר	///	0526604000	///	סכנין מיקוד 1711 ת.ד. 30810	לי"ר	664	גנאים עלאח	026431890	גנאים עלאח	026431890	מוסמך מודד

**1.9 הגדרות בתוכנית**

בתוכנית זו יהא לכל מונח מהמונחים המפורטים להלן הפרוש המופיע בצד ההגדרה, אלא אם כן משתמע אחרת מהוראות התוכנית או מהקשר הדברים.

מונח	הגדרת מונח
לי"ר	לי"ר

כל מונח אשר לא הוגדר בתוכנית זו, תהיה נודעת לו המשמעות הנתונה לו בחוק התכנון והבניה התשכ"ה – 1965 (להלן "החוק") או בתקנות שהותקנו מכוחו, וזאת בהיעדר כוונה אחרת משתמעת.

**2. מטרת התוכנית ועיקרי הוראותיה****2.1 מטרת התוכנית**

הגדלת אחוזי הבנייה ושינוי קווי הבניין בהתאם למסומן בתשריט

**2.2 עיקרי הוראות התוכנית**

1. הגדלת אחוזי הבנייה ל- 140% במקום 100% ושינוי קווי הבניין בהתאם למסומן בתשריט

**2.3 נתונים כמותיים עיקריים בתוכנית**

סה"כ שטח התוכנית – דונם	1.017 ד'
-------------------------	----------

הערות	סה"כ מוצע בתוכנית		שינוי (+/-) למצב המאושר	מצב מאושר	ערב	סוג נתון כמותי
	מפורט	מתארי				
	786 מ"ר		+ 207 מ"ר	579 מ"ר	מ"ר	מגורים ב' (שטח בניה עיקרי)
	6 יח"ד		ללא שינוי	6 יח"ד	מס' יח"ד	

**הערה:** נתוני טבלה זו נועדו לאיסוף מידע סטטיסטי ואין בהם כדי לשנות הוראות המצב המאושר סטטוטורית או המוצע בתוכנית זו, לפיכך בכל מקרה של סתירה בין נתוני טבלה זו לנתוני טבלה 5 – "זכויות והוראות בניה – מצב מוצע" (עמ' 11), גובר האמור בטבלה 5.



### 3. טבלאות יעודי קרקע, תאי שטח ושטחים בתוכנית

#### 3.1 טבלת תאי שטח

תאי שטח כפופים	תאי שטח	יעוד
	60	מגורים ב'
	200	דרך קיימת

על אף האמור בסעיף 1.7 – במקרה של סתירה בין היעוד או הסימון של תאי השטח בתשריט לבין המפורט בטבלה זו – יגבר התשריט על ההוראות בטבלה זו.

#### 3.2 טבלת שטחים

מצב מוצע		מצב מאושר	
אחוזים	מ"ר	אחוזים	מ"ר
81.30%	827	81.30%	827
18.70%	190	18.70%	190
<b>100.0%</b>	<b>1017</b>	<b>100%</b>	<b>1017</b>

↔

יעוד	מגורים ב'	דרך קיימת	סה"כ
מגורים א'	827	190	1017
סה"כ	827	190	1017

<b>4 יעודי קרקע ושימושים</b>
------------------------------

	<b>שם ייעוד:</b>	<b>מגורים ב'</b>	<b>4.1</b>
		<b>שימושים</b>	<b>4.1.1</b>
		א. ישמש לבניית בתי מגורים, מחסנים ביתיים, וחניות פרטיות.	א.
			ב.
			ג.
		<b>הוראות</b>	<b>4.1.2</b>
			א.
			ב.
			ג.

## 5. טבלת זכויות והוראות בניה – מצב מוצע

אחורי	קווי בנין (מטר)		מספר קומות		גובה מבנה (מטר)	תכנית משטח (%)	צפימות (יח"ד לדונם נטו)	מספר יח"ד	אחוזי בניה כוללים (%)	שטחי בניה שטחי סה"כ	שטחי בניה מ"ר/אחוזים		גודל מגורש/ מזערי/ (מ"ר)	מס' תא שטח	יעד		
	ציד-ימני שמאלי	ציד-ימני	קדמי	מתחת							מעל	מתחת לבניסה				הקובעת	מתחת לבניסה
			/	4	12.5	50%	8	3	140%	//	* 36%	00	9%	95%	400	60	מגורים
בהתאם למסומן בתשריט																	

\* תותר העברת אחוזי בניה מעל למפלס הכניסה אל מתחת למפלס הכניסה .

## 6. הוראות נוספות

### 6.1 תנאים למתן היתר בניה

לא יבנה בנין בחלקה כלשהיא בשטח התכנית אלא אם יובטח חיבור לרשת הדרכים ודרכים להולכי רגל הרשומה בתשריט, כמו כן לא תבוצע חלוקת משנה לחלקה אשר לא תבטיח חיבור כזה.  
הועדה המקומית רשאית במקרים מסויימים לצוות על בעל הקרקע ולחייבו בנטיעת עצים, שמירת עצים קיימים או סילוקם של עצים וצמחים אחרים המפריעים לדרך.

היתר בניה למבנה קיים שנבנה שלא בהתאם לת"י 413, יותנה בהתאמה לדרישות, על פי דרישות ת"י 413 ומילוי אחר התנאים הבאים :-  
א. הגשת חו"ד המתבססת על אבחון לפי תקן ישראלי 2413 ( הנחיות להערכת עמידות מבנים קיימים ברעידות אדמה ולחיזוקם ) בדבר הצורך בחיזוק המבנה הקיים בפני רעידות אדמה.  
ב. על הבקשה להיתר יחול נוהל ביצוע בקרה הנדסית הכוללת חיזוק מבנים בפני רעידות אדמה מכוח תמ"א 38 ( נספח א' לחוזר מנכ"ל "עידוד חיזוק מבנים מפני רעידות אדמה ע"פ תמ"א 38 ואמצעים נוספים מיום 23.06.2008 ) "

### 6.2 הוראות בנושא מים

אספקת המים תהיה מרשת המים המקומית. החיבור לרשת המים יהיה בתיאום ובאישור משרד הבריאות ולשביעת רצון מהנדס הועדה המקומית.

### 6.3 ביוב

תנאי לקבלת היתר בניה, חיבור למערכת הביוב של הישוב, באישור מהנדס הועדה המקומית ובהתאם לתכנית ביוב מאושרת ע"י משרד הבריאות והגורמים המוסמכים לכך.

### 6.4 ניקוז

תנאי לקבלת היתר בניה, הבטחת ניקוז כל השטח בתחום התוכנית, באישור מהנדס הועדה המקומית ובאישור רשות הניקוז האזורית.

### 6.5 הוראות בנושא חשמל

- א. תנאי למתן היתר בניה יהיה- תיאום עם חברת חשמל בדבר תכנון והקמת חדר שנאים ו/או חדר מיתוג, פרטי קווי חשמל עיליים ותת קרקעיים, הנחיות לגבי מרחקי בניה ומגבלות שימוש מקווי חשמל עיליים ותת קרקעיים קיימים ומתוכננים.  
ב. תחנות השנאה:  
1. מיקום תחנות השנאה יעשה בתיאום עם חברת חשמל.  
2. בתכנון לאזור מגורים חדש ימוקמו תחנות השנאה, ככל האפשר, בשטחים ציבוריים או המיועדים למתקנים הנדסיים.  
3. על אף האמור בסעיף ב'1 ניתן יהיה בשל אילוצים טכניים או תכנוניים למקם את תחנות השנאה במרווחים שבין קווי בנין לגבול מגרש, או על עמודי חשמל או משולב במבני המגורים.  
ג. איסור בנייה בקרבת מתקני חשמל  
לא יינתן היתר בניה בנייה לשימושים כגון מגורים, מסחר, תעשייה ומלאכה, תיירות ומבני ציבור בקרבת מתקני חשמל קיימים או מאושרים, אלא במרחקים המפורטים מטה:

מציר הקו	מהתיל הקיצוני/מהכבל/מהמתקן	
	קו חשמל מתח נמוך – תיל חשוף	3.0 מ' מי
	קו חשמל מתח נמוך – תיל מבודד	2.0 מ' מי
	קו חשמל מתח גבוה עד 33 ק"ו – תיל חשוף או מצופה	5.0 מ' מי
	קו חשמל מתח גבוה עד 33 ק"ו – כבל אווירי מבודד (כא"מ)	2.0 מ' מי
20.0 מ' מי	קו חשמל מתח עליון 110-160 ק"ו	
35.0 מ' מי	קו חשמל מתח על-עליון 400 ק"ו	
	כבלי חשמל מתח נמוך	0.5 מ' מי
	כבלי חשמל מתח גבוה	3 מ' מי
	כבלי חשמל מתח עליון	בתיאום עם חברת חשמל
	ארון רשת	1 מ' מי
	שנאי על עמוד	3 מ' מי

על אף האמור לעיל תתאפשר הקמתם של מבנים ו/או מתקני חשמל במרחקים הקטנים מהנקוב לעיל ובלבד שבוצע תיאום עם חברת חשמל לגבי מרחקי בטיחות מפני התחשמלות ובכפוף לכל דין.

להקמת מבני תשתית יעשה תיאום פרטני בין בעל התשתית לבין חברת החשמל. בתוכנית מתאר המתירה הקמתם של מבנים המכילים חומרים מסוכנים המועדים לדליקה או לפיצוץ, תיכלל הוראה הקובעת כי לא יינתן היתר בנייה אלא במרחקי בטיחות שייקבעו בתכנית המתאר בתיאום עם חברת החשמל.

לפני תחילת ביצוע עבודות חפירה או בניה יבדוק המבצע את קיומם האפשרי של כבלי חשמל.

אין לחפור או לבצע עבודת בנייה כלשהי מעל ובקרבת של פחות מ-3 מטרים מכבלי חשמל אלא לאחר קבלת אישור מחברת החשמל.

לא יינתן היתר לחפירה, חציבה או כרייה במרחק הקטן מ-10 מ' מהמסד של עמוד חשמל במתח עליון/על עליון או 3 מ' מהמסד של עמוד חשמל במתח גבוה/נמוך ולא תבוצע פעולה כזו, אלא לאחר שניתנה לחברה הזדמנות לחוות דעה על ההיתר המבוקש או הפעולה אותה עומדים לבצע לפי העניין.

על אף האמור לעיל, בתחום תכנית מתאר הקובעת רצועה למעבר קווי חשמל ראשיים-קווי מתח על ועל עליון יחולו הוראות תכנית מתאר עבורם.

על אף האמור בכל תכנית, כל בניה או שימוש מבוקשים בקרבת מתקני חשמל יותרו בכפוף למגבלות הקבועות בסעיף זה.

(לפי דרישות חוק החשמל וחוק הקרינה (תנאי היתרי קרינה) הבלתי מייננת 2006)

<b>6.6</b>	<b>פינויים</b>
------------	----------------

סידורי סילוק ופינויי האשפה יהיו לפי הוראות הרשות המקומית, לא יינתן היתר בנייה בשטח התכנית אלא לאחר שיובטח מקום לפחי האשפה בשטח המגרש ויסומן בהיתר הבנייה. לא יינתן היתר בניה אלא לאחר התחייבות היזם לפינויי פסולת הבנייה ופינויי עודפי עפר לאתר מוסדר.

<b>6.7</b>	<b>חלוקה</b>
------------	--------------

תנאי למתן היתרי בניה מכוח תוכנית זו כולל עבודות עפר ופריצת דרכים - הסדרת נושא איחוד וחלוקה כפי שנדרש בחוק (סעיפים 121, 122).

<b>6.8</b>	<b>הפקעה</b>
------------	--------------

כל השטחיים המיועדים לפי תוכנית זו לצורכי ציבור יופקעו עפ"י סעיפים 189, 188, 189 בפרק ח' וירשמו ע"ש הרשות המקומית עפ"י סעיף 26 לחוק התכנון והבניה.

<b>6.10</b>	<b>היטל השבחה</b>
-------------	-------------------

הועדה המקומית תטיל ותגבה היטל השבחה בהתאם להוראות התוספת השלישית לחוק התכנון והבניה .

<b>6.11</b>	<b>חניה</b>
-------------	-------------

החניה תהיה בתחום המגרשים בהתאם להוראות תקנות התכנון והבניה ( התקנת מקומות חניה תשמי"ג 1983 ) , או לתקנות התקפות במועד הוצאת ההיתר . תנאי למתן היתר בניה הבטחת מקומות חניה כנדרש בתקנות .

<b>6.12</b>	<b>אתר עתיקות מוכרז</b>
-------------	-------------------------

כל עבודה באתר עתיקות מוכרז , תתואם ותבוצע רק לאחר קבלת אישור מנהל רשות העתיקות כמתחייב ובכפוף להוראות סעיף 29 לחוק העתיקות , התש"יח - 1978 . היה והעתיקות שתתגלנה תצרכנה שינוי בבינוי במגרש , תהיה הועדה המקומית רשאית להתיר שינויים כאמור ובלבד שלא יתווספו עקב שינויים אלה זכויות בניה , לא יגבה הבנין ולא תהיה חריגה בקווי הבנין , העולה על 10% .

<b>6.13</b>	<b>מבנים להריסה</b>
-------------	---------------------

הועדה המקומית תפעל להריסת המבנים המסומנים להריסה מכוח תוכנית זו , לא יאוחר משישה חודשים מיום תחילת תקפה של תכנית זו .

<b>6.14</b>	<b>הוראות בניה למקלטים</b>
-------------	----------------------------

לא ייצא היתר בניה למבנה בשטח התכנית אלא אם כן כלול בו מקלט או ממ"ד בהתאם לתקנות ההתגוננות האזרחית .

<b>6.15</b>	<b>רישום</b>
-------------	--------------

בהתאם לסעיף 125 לחוק התכנון והבניה .

<b>6.16</b>	<b>שרותי כבאות</b>
-------------	--------------------

קבלת התחיבות ממבקשי ההיתר לביצוע דרישות שרותי הכבאות ולשביעת רצונם , תהווה תנאי להוצאת היתר בניה .

**7. ביצוע התוכנית**



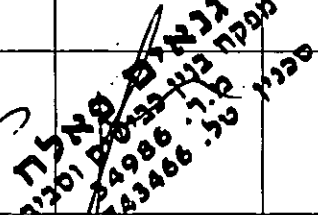
**7.1 שלבי ביצוע ל"ר**

מס' שלב	תאור שלב	התנייה

**7.2 מימוש התוכנית**

זמן משוער לביצוע התכנית 5 שנים מיום אישורה

**8. חתימות**

תאריך	חתימה	שם תאגיד / רשות מקומית	מספר זהות	שם פרטי ומשפחה	מגיש התוכנית
כ"ו אדר א'		לי"ר	//	ועדה מקומית לב הגליל + מ.מ. דיר חנא	
כ"ז אדר א'		לי"ר	//	ועדה מקומית לב הגליל + מ.מ. דירחנא	יזם בפועל
		לי"ר	//	מ.מ.י ופרטיים	בעלי עניין בקרקע
כ"ז אדר א'					
כ"ז אדר א'		לי"ר	056292188	גנאים פאלח	עורך התכנית



## רשימת תיוג – טופס נלווה למילוי על ידי עורך התוכנית

תוכנית מספר: \_\_\_\_\_ שם התוכנית: \_\_\_\_\_  
 עורך התוכנית: \_\_\_\_\_ גנאים פאלח \_\_\_\_\_ תאריך: \_\_\_\_\_ 20/05/2011 חתימה: \_\_\_\_\_

1. יש לסמן √ במקום המתאים.
2. יש לוודא כי ניתנה התייחסות לכל השאלות/ הסעיפים המופיעים בטופס.

**שימו לב ! רשימה זו אינה גורעת מהוראות החוק ומתקנות התכנון והבניה.**

תחום הבדיקה	סעיף בנוהל	נושא	כן	לא
מסמכי התוכנית	1.7	האם קיימים כל מסמכי התוכנית המוזכרים בסעיף 1.7 בנוהל מבא"ת?	כן	
		האם קיימים נספחי תנועה, בינוי, ניקוז וכו'?	לא	
		אם כן, פרט: _____		
הוראות התוכנית		האם מולאו כל סעיפי התוכנית על פי נוהל מבא"ת (או נרשם "לא רלבנטי")?	כן	
תשריט התוכנית <sup>(1)</sup>	6.1, 6.2	יעודי קרקע לפי טבלאות יעודי הקרקע שבנוהל מבא"ת	כן	
	2.2.7	קיום טבלת שטחים ובדיקה שסך כל השטחים במצב מאושר ומוצע- זהה	כן	
	2.4.1, 2.4.2	קיום סימונים (מקרא, חץ צפון, קואורדינטות X, Y ברשת החדשה, קנה מידה, קו כחול שלם וסגור)	כן	
	2.3.2, 2.3.3	קיום תרשימי סביבה (תרשים התמצאות כללית ותרשים הסביבה הקרובה)	כן	
	4.1	התשריט ערוך על רקע של מפת מדידה מעודכנת לשנה אחרונה, כולל חתימה וחתימת <sup>(2)</sup>	כן	
	4.3	קיום תשריט מצב מאושר	כן	
	4.4	קיום תשריט מצב מוצע – בקנה מידה התואם להיקף התוכנית.	כן	
		התאמה מלאה בין המקרא לבין התשריט בתשריטי מצב מאושר ומוצע (כל אחד בהתאמה)	כן	
		הגדרת קווי בנין מכבישים (סימון בתשריט/ רוזטות וכדומה)	כן	
		סימון מרחב תכנון, גבול שיפוט	כן	
התאמה בין התשריט להוראות התוכנית		מספר התוכנית	כן	
	1.1	שם התוכנית	כן	
		מחוז	כן	
	1.4	סיווג (סוג, סמכות ואופי התוכנית)	כן	
	1.5	מקום התוכנית (מרחב תכנון מקומי, רשות מקומית)	כן	
	1.8	פרטי בעלי עניין (זום, מגיש, בעלי קרקע)	כן	
	8.2	חתימות (זום, מגיש ועורך התוכנית)	כן	

<sup>(1)</sup> מספרי הסעיפים מתייחסים לחלק ב' בנוהל מבא"ת – החתימות לעריכת תשריט התוכנית.  
<sup>(2)</sup> יש להתייחס לסעיף 4.1 בחלק ב' בנוהל מבא"ת.

תחום הבדיקה	סעיף בנוהל	נושא	כן	לא
כללי		האם התוכנית חייבת בתסקיר השפעה על הסביבה? <sup>(3)</sup>		לא
		האם התוכנית גובלת במחוז שכן?		לא
		אם כן, פרט: _____		
		האם התוכנית גובלת במרחב תכנון מקומי שכן?		לא
		אם כן, פרט: _____		
		האם נדרשת הודעת הפקדה לגופים ציבוריים?		לא
		אם כן, פרט: _____		
		האם התוכנית כוללת או משנה הוראות בדבר: _____		
		• שמירה על בניינים או אתרים בעלי חשיבות היסטורית או ארכיאולוגית		לא
		• שמירת מקומות קדושים		לא
	• בתי קברות		לא	
	האם נדרשת הודעת הפקדה מיוחדת לתוכניות הנוגעות לטיסה?		לא	
איחוד וחלוקה		צירוף נספח חלוקה/איחוד וחלוקה בהתאם לתקנות התכנון והבניה (תכנית איחוד וחלוקה) התשס"ט - 2009		לא
טפסים נוספים (4)	פרק 14	קיום תצהירים חתומים של עורכי התוכנית	כן	
	1.8	קיום מסמכים המעידים על היות מגיש התוכנית בעל עניין בקרקע	כן	
חומרי חפירה ומילוי (5)		האם כוללת התוכנית עבודות עפר, ייבוא חומרי מילוי ו/או ייצוא חומרי חפירה מתחום הפרויקט בהיקף צפוי של מעל 100,000 ממ"ק?		לא
		במידה וכן, האם צורף לתוכנית נספח ייטפול בחומרי חפירה ומילוי?		לא
רדיוסי מגן (6)		האם נבדקה התוכנית בדיקה מיקדמית ('Pre-Ruling') מול לשכת התכנון המחוזית/ מינהל התכנון? האם נמצאה התוכנית חודרת לתחום?		לא
		האם בוצעה בדיקה מלאה לחדירת התוכנית לתחום רדיוסי מגן מול משרד הבריאות?		לא
		האם נמצא כי התוכנית חודרת לתחום?		לא
חיזוק מבנים בפני רעידות		האם התוכנית כוללת הוראה לפיה תוספת בניה למבנה קיים אשר נבנה שלא בהתאם לתקן ישראלי ת"י 413, מותנית חיזוק המבנה כולו ביחד עם התוספת, בפני רעידות אדמה?		לא
		בתכנית שמשנה שימוש או יעוד של מבנה קיים, האם היא כוללת הוראה בדבר התאמת השימוש המוצע במבנה לדרישות העמידות בכוחות סיסמיים כפי שנקבע בתקן ישראלי ת"י 413 בהתאם ליעודו החדש של המבנה?		לא
		האם התכנית כוללת מנגנון תמרוץ לחיזוק מבנים קיימים בפני רעידות אדמה או לתוספת מרחבים מוגנים במבנים קיימים?		לא
שמירה על עצים בוגרים (7)		האם סומנו בתחום התוכנית עצים בוגרים כנדרש?		לא

**תצהירים**

**תצהיר עורך התוכנית**

אני החתום מטה \_\_\_\_\_ גנאים פאלח \_\_\_\_\_ (שם), מספר זהות \_\_\_\_\_ 56292188, מצהיר בזאת כדלקמן:

1. אני ערכתי את תוכנית מס' ג/19758 ששמה \_\_\_\_\_ שינוי הגדלת אחוזי הבנייה \_\_\_\_\_ (להלן – "התוכנית").
2. אני בעל ידע וניסיון בעריכת תוכניות. בעל הכשרה מקצועית בתחום הנדסה אזרחית מספר רשיון 34986.
3. אני ערכתי את התוכנית בעצמי ובסיוע יועצים נוספים כמפורט להלן:  
**שם היועץ תחום מומחיותו והכשרתו הנושאים בתוכנית שנערכו על ידי/בסיוע יועץ**  
א. \_\_\_\_\_  
ב. \_\_\_\_\_  
ג. \_\_\_\_\_
4. הנני אחראי להכנת כל מסמכי התוכנית (הוראות, תשריט ונספחים) ולכל החומר שנלווה לתוכנית כחומר רקע או כמידע נוסף.
5. הנני מאשר כי לפי מיטב ידיעתי המקצועית, נתוני התוכנית שהגשתי, כמפורט בסעיף 4, נכונים ותואמים את החוק, התקנות, מבנה אחיד לתוכנית והנחיות מוסדות התכנון.  
כמו כן, הנני מאשר כי המסקנות וההמלצות שהגשתי, כאמור, הן נכונות לפי מיטב ידיעתי ושיפוטי.
6. אני מצהיר כי השם דלעיל הוא שמי, החתימה דלמטה היא חתימתי, וכי תוכן תצהירי זה אמת.

**גנאים פאלח**  
 מספר רשיון 34986  
 מספר זהות 56292188  
 חתימת המצהיר  
 04

כ. מ. א. ל.  
 תאריך

<p align="center"><b>תצהיר בעל מקצוע שהשתתף בעריכת תוכנית</b></p>
---

אני החתום מטה \_\_\_\_\_ (שם), מספר זהות \_\_\_\_\_ ,

מצהיר בזאת בכתב כדלקמן:

1. אני השתתפתי בעריכתה של תוכנית מס' \_\_\_\_\_ ששמה \_\_\_\_\_ הגדלת אחוזי הבנייה \_ (להלן – ה"תוכנית").
2. אני מומחה לתחום \_\_\_\_\_ ויש בידי תעודה מטעם טכנין (הגוף המוסמך לרישוי בעלי המקצוע בתחום זה) שמספרה הוא \_\_\_\_\_ או לחילופין (מחק את המיותר):  
אני מומחה בתחום \_\_\_\_\_ שלא חלה לגביו חובת רישוי.
3. אני השתתפתי בעריכת / ערכתי את הנושאים \_\_\_\_\_ בתוכנית.
4. אני בעל המומחיות וההכשרה המתאימה לחוות את דעתי המקצועית בנושאים המפורטים בסעיף 3 לעיל והנאמר בתוכנית בנושא משקף את חוות דעתי המקצועית.
5. הנני אחראי לתוכן הפרקים/נושאים בתוכנית אותם ערכתי ושהשתתפתי בעריכתם.
6. אני מצהיר כי השם דלעיל הוא שמי, החתימה דלמטה היא חתימתי, וכי תוכן תצהירי זה אמת.



חתימת המצהיר

תאריך

## הצהרת המודד

**הערה:** הצהרת המודד מהווה נספח להוראות התכנית. הצהרה מס' 1 תופיע גם ע"ג התשריט.

סעיף 1 ימולא ע"י מודד מוסמך שערך את המדידה המהווה רקע לתוכנית.  
 סעיף 2 ימולא ע"י המודד המוסמך שערך את העדכון או אישר את עדכניות המדידה ככל שנערך עדכון או אושרה עדכניות למפה הטופוגרפית/המצבית, לרבות הרקע הקדסטריאלי.

מספר התוכנית : ג/19758

רמת דיוק, הקו הכחול והקדסטר:

- מדידה גרפית.  
 קו כחול (בלבד) ברמה אנליטית.  
 מדידה אנליטית מלאה ברמת תצ"ר (כולל הקו הכחול).

1. המדידה המקורית

הריני מצהיר בזאת כי מדידת המפה הטופוגרפית/המצבית המהווה רקע לתוכנית זו, נערכה על ידי ביום: 01.05.011 והיא הוכנה לפי הוראות נוהל מבא"ת ובהתאם להוראות החוק ולתקנות המודדים שבתוקף. דיוק הקו הכחול והקדסטר: מדידה גרפית/ קו כחול (בלבד) ברמה אנליטית/ מדידה אנליטית מלאה ברמת תצ"ר (כולל הקו הכחול).

_____	_____	_____1022_____	_____עלאא גנאים_____
תאריך	חתימה	מספר רשיון	שם המודד

2. עדכניות המדידה

הריני מצהיר בזאת כי המפה הטופוגרפית/המצבית המהווה רקע לתוכנית זו, לרבות הרקע הקדסטריאלי, נבדקה על ידי ונמצאה עדכנית/עודכנה ביום: 01.07.2013 בהתאם להוראות החוק ולתקנות המודדים שבתוקף.

_____15/7/13_____	_____	_____1022_____	_____עלאא גנאים_____
תאריך	חתימה	מספר רשיון	שם המודד

**עלאא גנאים**  
 משרד הנדסה ומדידות  
 מ.ג. 1022

## נספח הליכים סטטוטוריים

יחס בין התוכנית לבין תוכניות מופקדות			
מספר תוכנית מופקדת	סטטוס טיפול בתוכנית	מספר ילקוט פרסומים	תאריך
15132/ג	בשלבי תוקף *		

\* תכנית זו גוברת על תכנית ג/15132.  
שימו לב! טרם אישורה של התוכנית: יש לעדכן את סעיף 1.6 ולכלול בו תוכניות מופקדות שאושרו בינתיים

יחס בין התוכנית לבין התוספות בחוק			
שם התוספת	תחולת התוספת	שם מוסד התכנון המאשר	תאריך האישור
התוספת הראשונה לעניין קרקע חקלאית ושטחים פתוחים	• התוספת אינה חלה.		
התוספת השנייה לעניין סביבה חופית	• התוספת אינה חלה.		
התוספת הרביעית לעניין שימור מבנים	• התוספת אינה חלה.		

אישור על-פי סעיף 109 לחוק		
סעיף	החלטה	תאריך ההחלטה
סעיף 109 (א)		
סעיף 109 (ב)		

ערר על התוכנית			
שם ועדת הערר	מספר הערר	אישור ועדת הערר	תאריך האישור
ועדת ערר מחוזית - לפי סעיף 12 ג' לחוק.			
ועדת משנה לעררים של הוועדה המחוזית.			
ועדת משנה לעררים של המועצה הארצית.			

שימו לב! הוסיפו סעיף זה רק אם הוגש ערר, ומחקו את השורה/ות שאינן רלבנטיות.